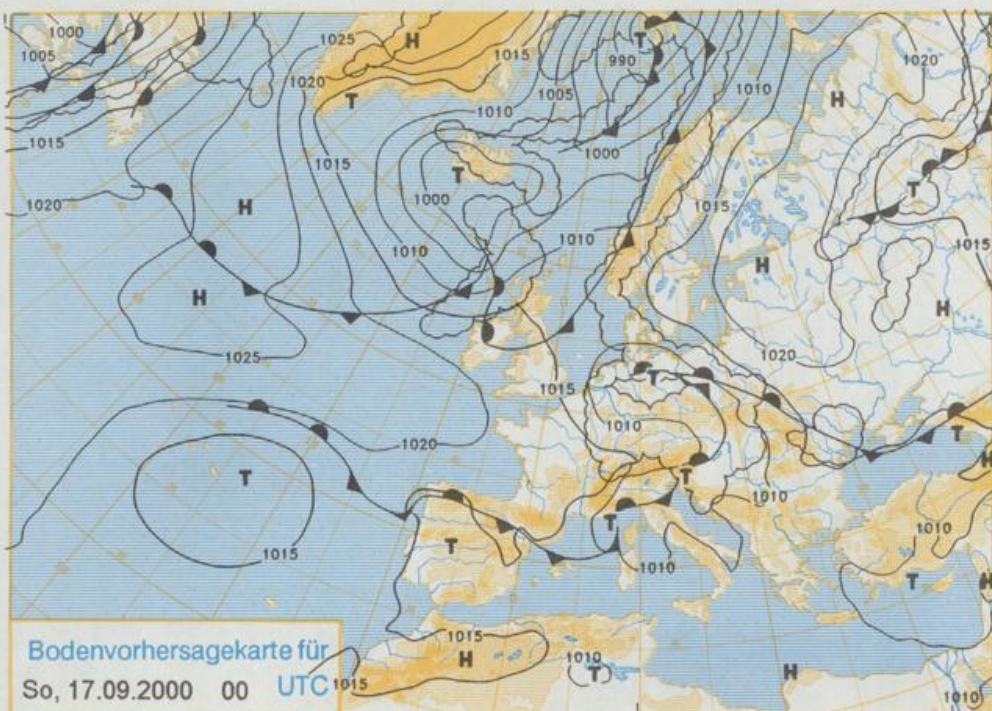


Stereographische Projektion 1 : 60 000 000 60°N



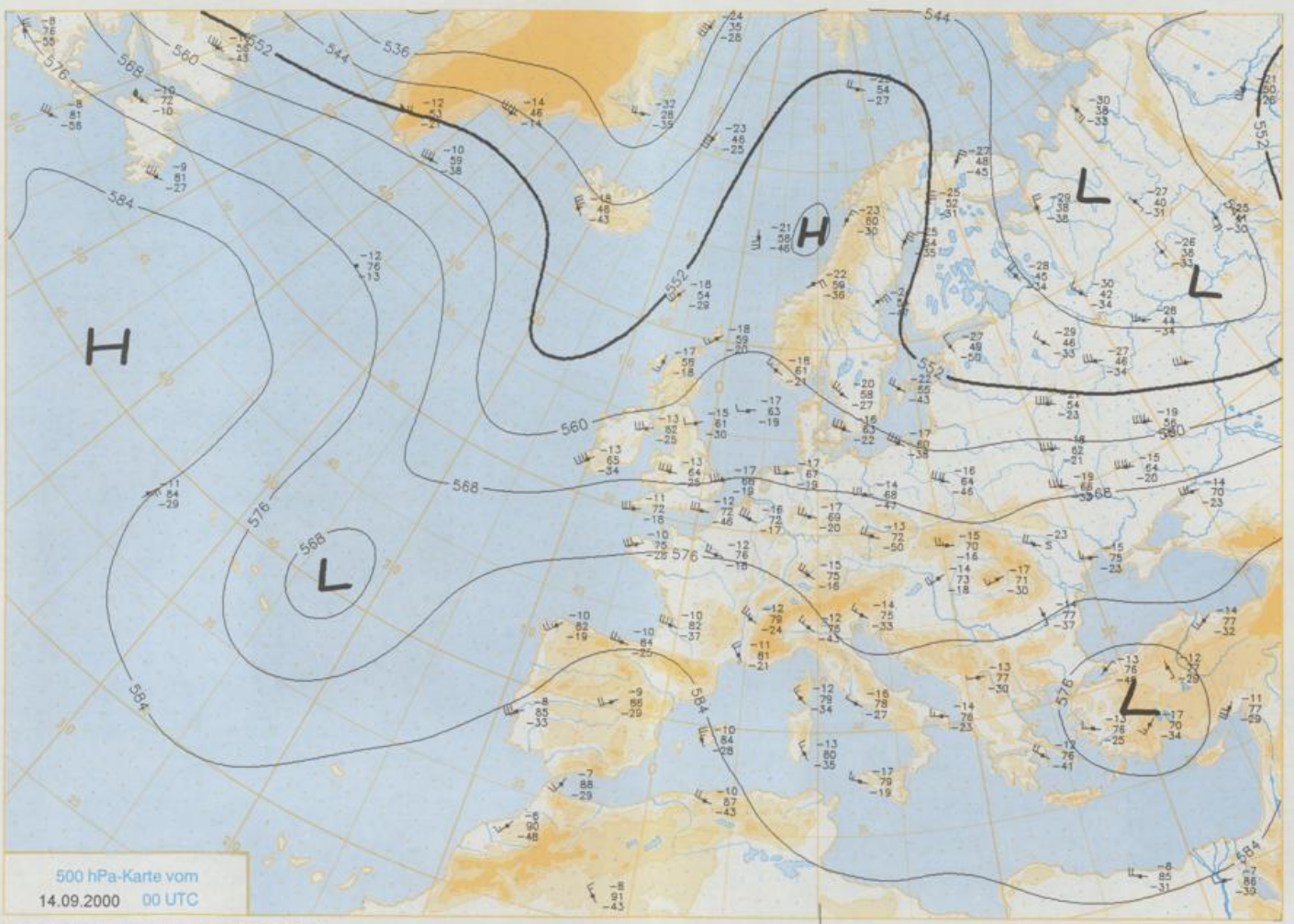
### Deutschland – Vorhersage für Samstag, 16.09.2000

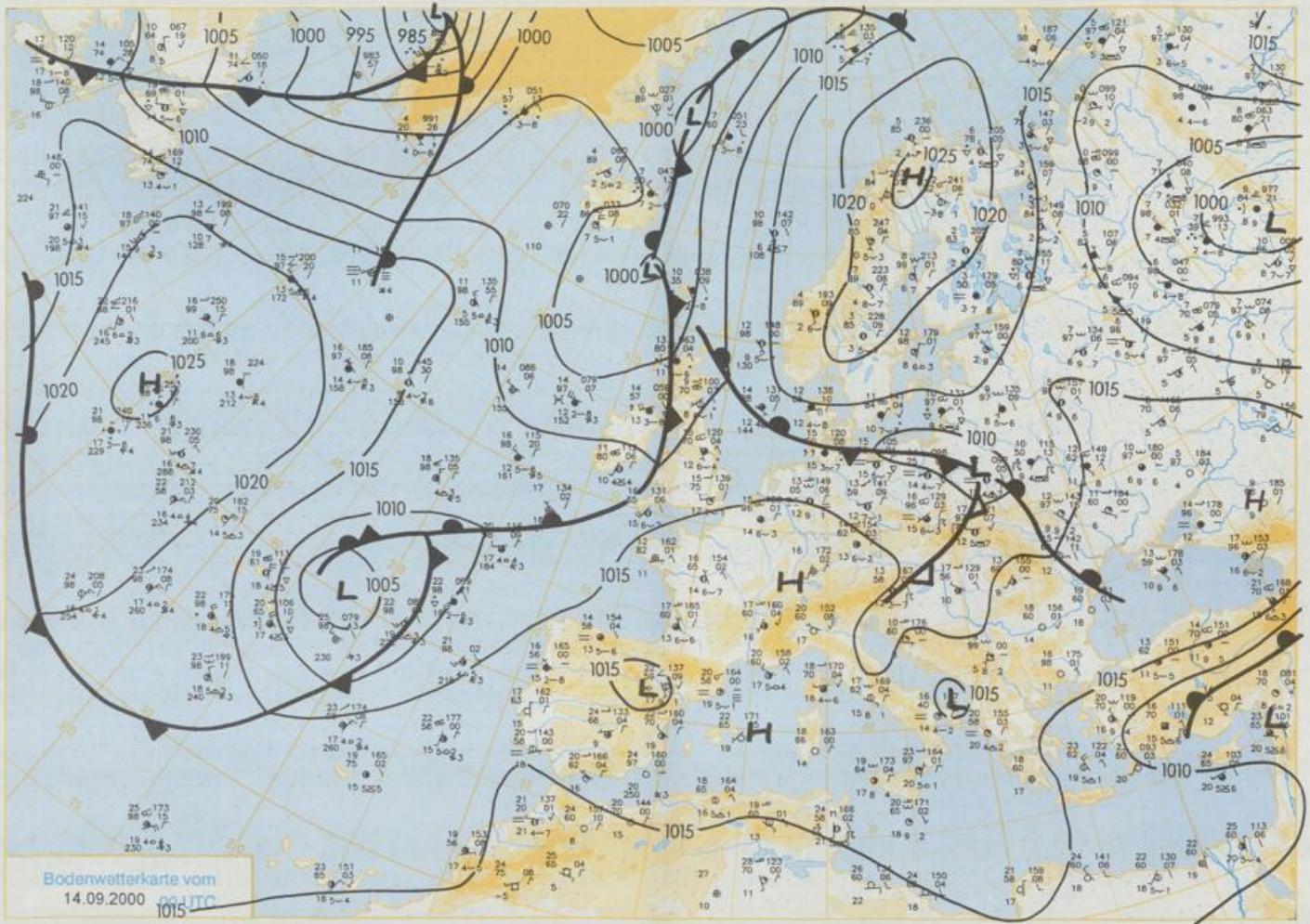
Wolken und Niederschlag eines kleinräumigen, aber intensiven Tiefs mit Zentrum über Holland erfassen heute auch die Osthälfte Deutschlands. Dahinter fließt ein Schwall kühlerer Luft zu uns.

In der Nacht zum Samstag gehen die Temperaturen auf 15 bis 11°C zurück. In den Frühstunden ist es zunächst in der Westhälfte stark bewölkt und es regnet noch verbreitet, im Westen und Südwesten Deutschlands lockert dann aber die Bewölkung rasch auf. Allerdings kommt es im Tagesverlauf dort immer wieder zu Schauern und vereinzelt auch zu Gewittern. In der Osthälfte nimmt dagegen am Vormittag die Bewölkung rasch zu und auch dort setzt bis Mittag überall Regen ein. Die Temperaturen steigen nur noch auf Werte zwischen 16 und 19°C. Der Wind weht im Norden und Nordosten frisch aus Südost mit starken, an der Küste stürmischen Böen, später frischt er auch im Westen auf, dort allerdings kommt er aus West bis Südwest.

### Weitere Aussichten für Sonntag, den 17.09.00

Es wird überall wechselnd bewölkt mit einzelnen Schauern bei Tageshöchsttemperaturen von 18 bis 21°C.





Stereographische Projektion 1 : 30 000 000 60°N

Wettermeldungen von Donnerstag, dem 14. September 2000 06 UTC

Station	Bar.-höhe (m)	Luftdr. red.NN (hPa)	Wetter	Deutschland										Extremwerte der Lufttemperatur				
				Wind		Temperaturen (Grad C)				Sonne Vort. Std.	RR 24h mm	Schnee höhe cm	in der Dekade vom 11.09. bis 20.09.		Tmin Datum			
				km/h	Luft 2 m	Tau-unkt	Max Vortag	Mittel 2 m	Min 5 cm				Nacht 2 m	Max	Datum	Max	Datum	
Helgoland	8	1012.7	wolkig	WNW	22	16.0	12.4	17.0	16.4	15.4	15	0.5		1952	23.2	13.09.1999	6.5	20.09.1952
List / Sylt	29	1011.7	bedeckt	WNW	14	15.4	13.8	18.8	16.0	14.8	14	3.6	3	1937	25.0	11.09.1999	6.2	17.09.1993
Leck	17	1012.3	stark bew.	W	11	14.8	13.7	19.2	16.1	14.7	14	3.2	2	1974	27.3	12.09.1999	-0.7	18.09.1977
St.P.-Ording	11	1012.3	stark bew.	W	18	15.6	13.0	17.7	16.2	15.2	15	1	1	1951	28.5	11.09.1999	2.1	19.09.1969
Schleswig	48	1012.7	stark bew.	WSW	14	14.6	14.5	20.0	16.4	14.5	14	3.1	4	1947	30.6	20.09.1947	2.5	17.09.1993
Kiel	31	1012.7	stark bew.	SW	7	14.7	14.1	18.7	15.8	14.7	15	1.7	2	1940	29.7	16.09.1947	1.6	13.09.1986
Westermarkdf.	9	1012.2	Regen	E	14	14.7	14.7	17.8	16.3	14.7	15	2.6	7	1948	26.6	12.09.1969	3.9	17.09.1952
Arkona	42	1012.9	stark bew.	E	40	14.2	12.3	17.8	15.6	14.1	1	1.0	0.3	1951	25.9	19.09.1989	5.5	11.09.1986
Norderney	16	1013.0	wolkig	WNW	18	16.0	13.6	16.9	16.3	15.6	15	0.3		1947	29.5	16.09.1947	5.8	19.09.1972
Bremerhaven	11	1013.5	stark bew.	WSW	18	15.2	14.0	17.4	16.1	15.0	14	0.4		1949	29.4	12.09.1999	3.9	18.09.1962
Cuxhaven	12	1012.9	stark bew.	W	7	15.8	13.5	16.9	16.0	15.1	14	0.7		1946	31.4	16.09.1947	3.3	18.09.1962
Hamburg/Flugh.	15	1013.2	stark bew.	WSW	11	14.8	13.8	18.7	15.6	14.7	14	0.1	1	1891	32.3	16.09.1947	-0.6	18.09.1977
Lübeck	15	1012.3	stark bew.	WSW	4	14.7	14.7	19.3	15.8	14.7	14	0.8	0.2	1890	32.4	12.09.1919	0.3	19.09.1993
Boitenhagen	17	1012.2	stark bew.	W	7	15.0	14.2	18.6	16.0	14.9	14	0.8	2	1951	28.8	13.09.1951	2.3	16.09.1952
Schwerin	68	1012.2	bedeckt	W	11	14.7	14.5	18.4	15.6	14.6	14	1.6	1	1946	32.0	16.09.1947	2.1	17.09.1971
Warnemünde	10	1011.8	Regen	NE	4	15.2	14.4	19.1	16.4	15.1	15	2.4	0.1	1951	28.8	13.09.1951	4.9	17.09.1952
Teterow	50	1012.5	X	W	4	14.8	14.3	20.1	16.2	14.5	14	4.4	4	1947	30.6	16.09.1947	1.3	19.09.1972
Barth	7	1012.4	bedeckt	ENE	14	14.6	13.8	19.4	16.4	14.5	14	2.6	0.2	1967	31.5	17.09.1975	-0.8	17.09.1977
Greifswald	6	1012.3	bedeckt	E	7	14.7	14.7	20.1	16.5	14.7	13	1.4	1	1951	29.7	19.09.1989	1.8	18.09.1977
Ueckermünde	7	1012.2	bedeckt	ENE	7	15.1	15.1	20.3	16.8	14.4	14	1.8	1	1951	31.3	13.09.1951	-0.4	16.09.1952
Emden	5	1013.4	wolkig	WSW	11	14.6	14.0	17.4	15.6	14.5	14	0.1	1	1947	29.8	16.09.1947	2.2	20.09.1972
Oldenburger	20	1014.1	stark bew.	WSW	7	14.1	13.0	17.5	15.6	14.1	14	0.1	0.1	1990	30.3	12.09.1999	2.7	16.09.1996
Bremen/Flugh.	5	1013.7	wolkig	WSW	7	14.1	13.2	17.6	15.7	14.0	14	0.0	0.0	1890	33.4	16.09.1947	-0.2	11.09.1986
Soi tau	78	1014.2	bedeckt	WSW	7	13.7	13.7	17.2	15.5	13.6	13	0.0	0.0	1947	34.7	16.09.1947	-0.8	16.09.1971
Boizenburg	48	1013.4	Sprühregen	W	11	14.3	14.2	18.7	16.0	14.3	14	1.5	0.0	1951	29.6	17.09.1961	0.1	17.09.1971
Lüchow	18	1013.6	bedeckt	WSW	11	14.4	13.6	19.2	15.9	13.2	11	2.1	0.0	1955	29.8	12.09.1999	-1.7	17.09.1971
Seehausen/Altm.	23	1013.4	stark bew.	WSW	18	14.2	13.1	20.5	16.9	13.7	13	2.9	0.0					
Mernitz	85	1013.0	stark bew.	WSW	7	14.3	13.7	20.1	16.2	14.1	14	2.6	0.1	1951	29.4	17.09.1961	-0.7	17.09.1971
Neuruppin	39	1013.4	stark bew.	W	4	13.6	12.9	21.1	17.1	13.5	13	4.6	0.1	1958	28.1	19.09.1989	0.4	17.09.1971
Neubrandenburg	80	1012.3	Regen	W	11	14.6	14.5	20.0	16.4	14.6	14	3.8	3					
Angermünde	55	1012.5	stark bew.	W	14	14.8	14.0	21.5	17.3	14.5	13	4.4	0.0	1951	30.7	19.09.1989	-0.4	16.09.1952
Lingen	26	1014.8	wolkig	S	4	11.8	11.5	19.4	15.4	11.7	10	1.5	0.0	1951	31.3	12.09.1999	2.0	19.09.1962
Münst.-Osn./Flugh.	53	1014.7	stark bew.	SE	4	12.2	12.0	19.7	15.5	11.6	10	0.8	0.0	1990	31.1	12.09.1999	1.2	20.09.1997
Osnabrück	97	1014.9	stark bew.	SSW	7	12.8	12.5	19.3	15.0	11.8	8	1.1	0.0	1952	31.2	12.09.1999	1.6	19.09.1962
Diepholz	43	1014.6	wolkig	SSE	4	10.2	10.1	18.5	15.2	10.0	8	0.6	0.0	1955	30.4	12.09.1999	0.3	19.09.1962
Bad Salzuflen	139	1014.9	stark bew.	SSW	4	12.4	11.4	19.1	15.8	11.8	11	1.1	0.0	1935	30.3	14.09.1999	0.4	19.09.1977
Hannover/Flugh.	59	1014.0	wolkig	WSW	11	12.5	11.4	18.9	15.9	12.5	11	2.3	0.0	1936	33.0	16.09.1947	-0.6	19.09.1977
Braunschweig	88	1014.9	wolkig	WSW	11	13.2	11.8	20.5	16.7	13.2	11	4.6	0.0	1891	33.7	16.09.1947	0.6	19.09.1977
Gardelegen	48	1013.8	bedeckt	W	7	13.9	13.2	21.1	16.6	13.1	11	3.9	0.0	1947	32.9	12.09.1947	-3.1	17.09.1971
Magdeburg	85	1014.2	stark bew.	still	14	12.8	11.2	22.1	17.0	12.2	9	6.0	0.0	1947	33.6	13.09.1947	0.0	17.09.1971
Potsdam	100	1013.8	bedeckt	W	14	13.6	12.6	22.5	17.0	12.9	11	3.0	0.1	1893	34.1	12.09.1919	0.8	19.09.1904
Berlin-Temp.	49	1013.4	stark bew.	W	11	14.4	13.1	22.3	18.2	13.8	13	2.1	0.5	1876	34.2	12.09.1919	0.5	17.09.1886
Lindenberg	104	1013.8	stark bew.	W	11	13.0	12.6	20.9	16.4	12.4	11	2.8	8	1947	32.3	20.09.1947	1.6	17.09.1971
Manschnow	16	1012.4	Regen	W	7	14.5	12.9	21.7	16.6	12.9	11	2.6	6					
Düsseldorf/Flugh.	41	1014.3	stark bew.	S	11	15.2	13.3	19.8	16.8	14.2	13	1.2	0.4	1869	31.6	12.09.1999	0.7	18.09.1971
Bocholt	24	1014.5	stark bew.	still	7	12.7	11.7	19.4	15.1	12.5	10	1.2	0.0	1947	31.2	13.09.1947	-0.2	19.09.1977
Essen	161	1014.8	X	SSW	7	14.1	13.3	18.7	15.8	14.0	13	X	0.4	1935	30.5	13.09.1999	2.2	20.09.1952
Lüdenscheid	392	1015.2	wolkig	SW	7	13.0	12.0	18.9	14.3	12.9	12	5.2	0.1	1955	25.4	14.09.1999	-0.8	16.09.1971
Kahler Asten	859	-	in Wolken	W	4	12.8	10.8	17.8	12.7	10.6	10	4.4	0.0	1951	30.8	14.09.1999	-0.9	16.09.1971
Bad Lippspringe	158	1015.3	stark bew.	ESE	4	12.4	11.2	19.8	16.2	11.6	11	4.3	0.0	1951	30.2	14.09.1999	0.9	19.09.1986
Kessel	233	1015.9	stark bew.	S	7	12.0	11.4	22.5	18.0	11.6	10	4.5	0.0	1947	33.5	20.09.1947	-2.4	18.09.1959
Göttingen	171	1015.1	wolkig	ESE	4	12.6	11.6	22.0	17.5	12.6	12	4.5	0.0	1957	30.2	17.09.1975	-1.0	16.09.1971
Leinefelde	358	1015.3	stark bew.	still	11	11.7	11.7	21.9	16.3	11.7	8	4.5	0.0	1936	30.3	16.09.1947	0.2	16.09.1979
Brannenburg	610	1015.4	X	still	10	10.0	8.5	18.2	14.3	9.8	7	5.7	0.0	1951	23.8	14.09.1999	-1.3	16.09.1971
Brocken	1153	-	in Wolken	W	40	6.8	6.7	13.6	10.4	6.7	7	3.9	0.1	1954	31.2	14.09.1999	0.6	20.09.1962
Artern	166	1015.3	wolkig	WSW	7	13.7	12.6	22.7	17.8	13.4	12	4.0	1	1951	31.6	13.09.1951	1.1	18.09.1959
Leipzig/Flugh.	149	1015.1	leicht bew.	WNW	7	13.3	12.2	21.5	17.4	13.2	11	2.2	10	1951	31.6	17.09.1975	1.1	18.09.1959
Wittenberg	106	1014.4	stark bew.	WNW	7	13.2	12.7	22.9	16.8	13.1	11	3.5	15					
Oschatz	152	1015.0	leicht bew.	W	7	14.2	13.0	20.2	16.7	14.0	12	0.8	0.0					
Dresden/Flugh.	232	1014.8	stark bew.	WSW	4	14.5	13.2	20.7	18.0	14.3	13	0.5	0.2	1917	33.0	13.09.1947	1.4	17.09.1971
Doblerug-Kir.	100	1015.1	bedeckt	W	14	14.7	12.6	20.5	17.0	13.6	11	1.7	0.3	1951	31.6	17.09.1975	-0.1	18.09.1959
Cottbus	70	1013.9	stark bew.	WSW	7	13.9	12.4	20.3	16.6	12.7	11	2.4	0.1	1951	33.3	17.09.1975	0.0	14.09.1973
Görlitz	240	1014.1	wolkig	WSW	7	13.7	11.7	21.7	17.0	13.1	12	5.7	0.0	1951	32.1	17.09.1975	0.0	18.09.1977
Aachen	205	1014.9	stark bew.	SSW	4	14.9	12.3	19.2	16.6	14.0	12	3.4	0.0	1891	32.8	13.09.1947	0.0	11.09.1944
Nürnberg-Barw.	486	1016.5	Nebel	S	7	9.0	8.3	19.6	14.9	8.3	7	4.5	0.0					
Köln-Bonn/Flugh.	100	1015.3	leicht bew.	ESE	7	12.3	11.9	20.7	16.3	12.0	10	3.9	0.0	1957	31.7	12.09.1999	-1.3	16.09.1971
Bendorf	129	1016.6	X	E	4	11.9	11.3	23.9	18.1	11.8	10	5.1	0.0	1951	32.3	13.09.1999	1.3	16.09.1971
Bad Marienberg	555	1016.2	leicht bew.	SSW	4	11.2	11.2	18.3	14.6	11.0	7	4.2	0.0	1963	26.8	14.09.1999	2.3	18.09.1977
Gießen	195	1016.4	wolkig	still	11	11.3	10.0	23.1	18.3	11.1	10	5.3	0.0	1939	33.2	13.09.1947	0.7	16.09.1979
Bad Hersfeld	272	1016.6	stark bew.	WNW	4	11.1	10.6	22.6	16.6	11.0	9	4.7	0.8	1948	30.3	13.09.1951	-1.4	18.09.1959