

Deutschland - Vorhersage für Sonntag, den 17.09.00

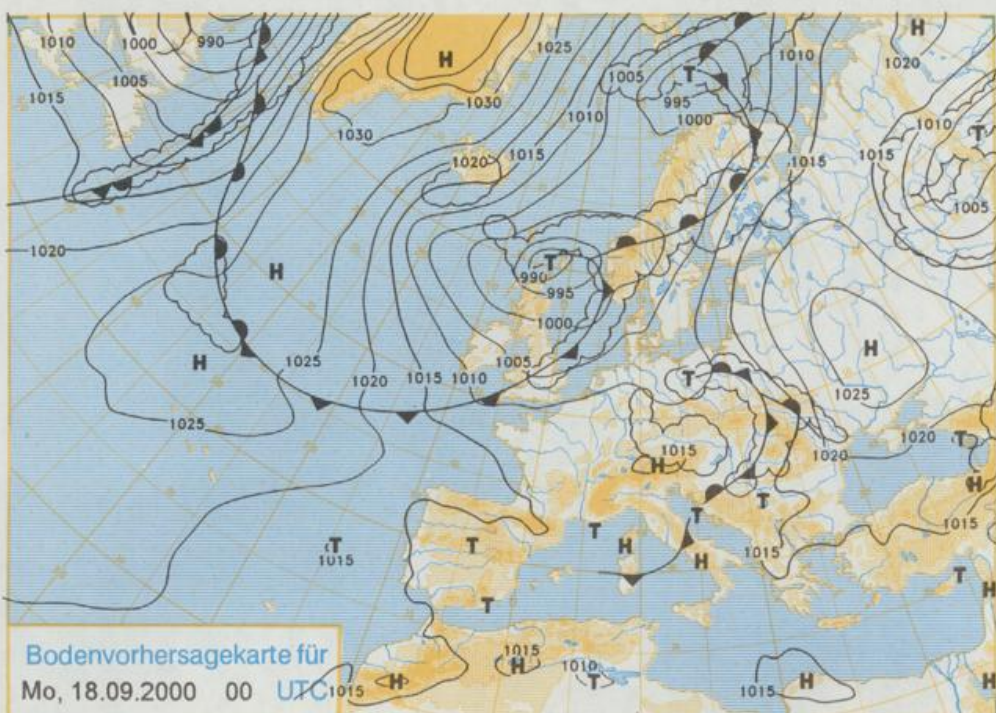
Am Sonntag verlagert sich ein Tief vom Norden Deutschlands nach Polen. Auf seiner Rückseite setzt sich nur zögernd Zwischenhocheinfluss durch.

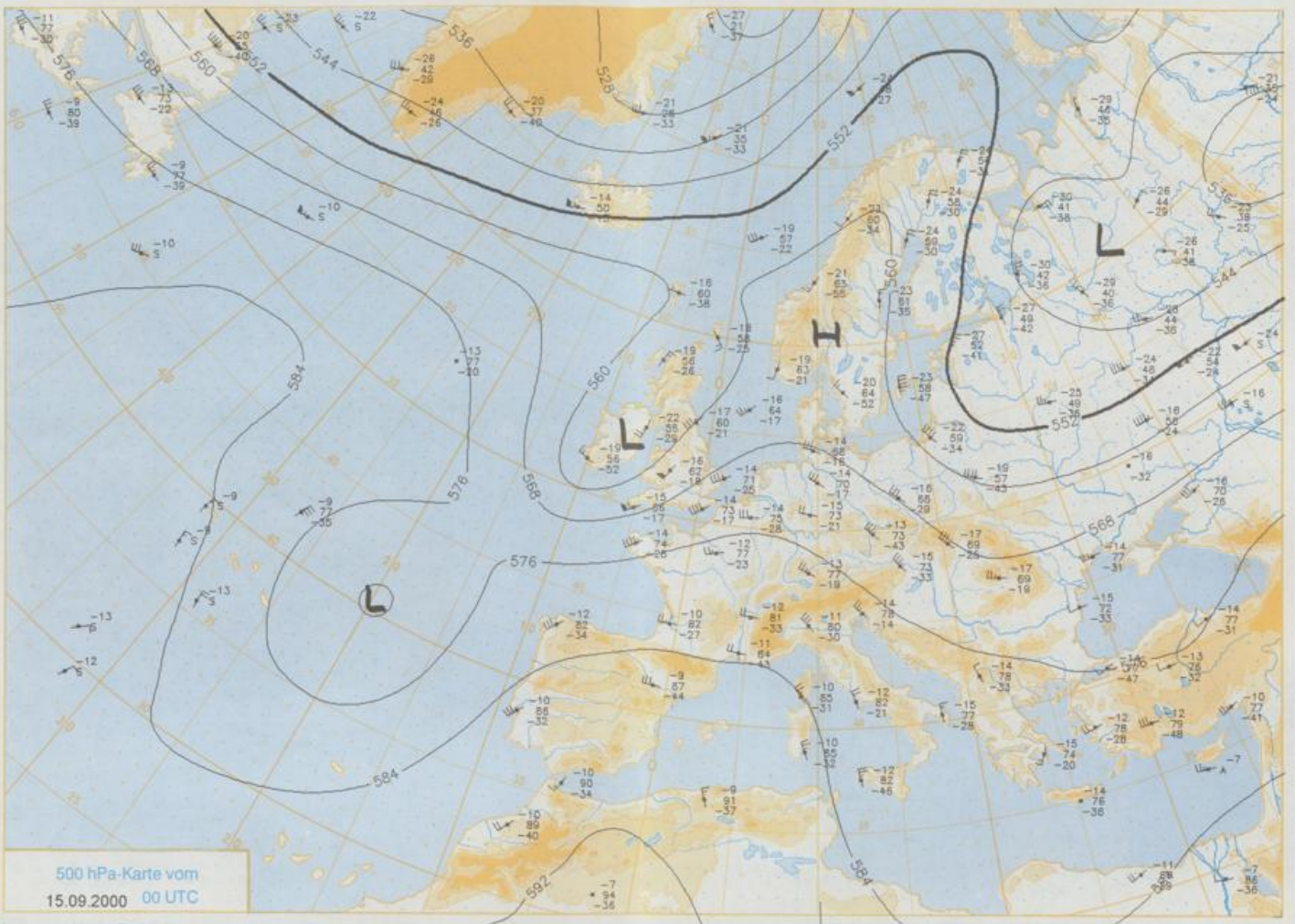
So ist es in der Südhälfte und im Westen meist stark bewölkt und zeitweise regnet es, nach Osten hin anfangs teils schauerartig. Erst nachmittags läßt der Regen von Westen her allmählich nach. In Teilen des Nordens und Ostens bleibt es niederschlagsfrei und die Bewölkung lockert gebietsweise auf. In diesen Gebieten ist es auch mit Temperaturen um 20°C am wärmsten. In den übrigen Gebieten werden nach Tiefsttemperaturen zwischen 8 und 12°C nur 12 bis 17°C erwartet. Lediglich am Oberrhein wird es mit Werten um 19°C wärmer. In der Mitte und im Süden weht ein mäßiger Wind aus westlichen Richtungen, der aber wie bereits im Norden abflaut.

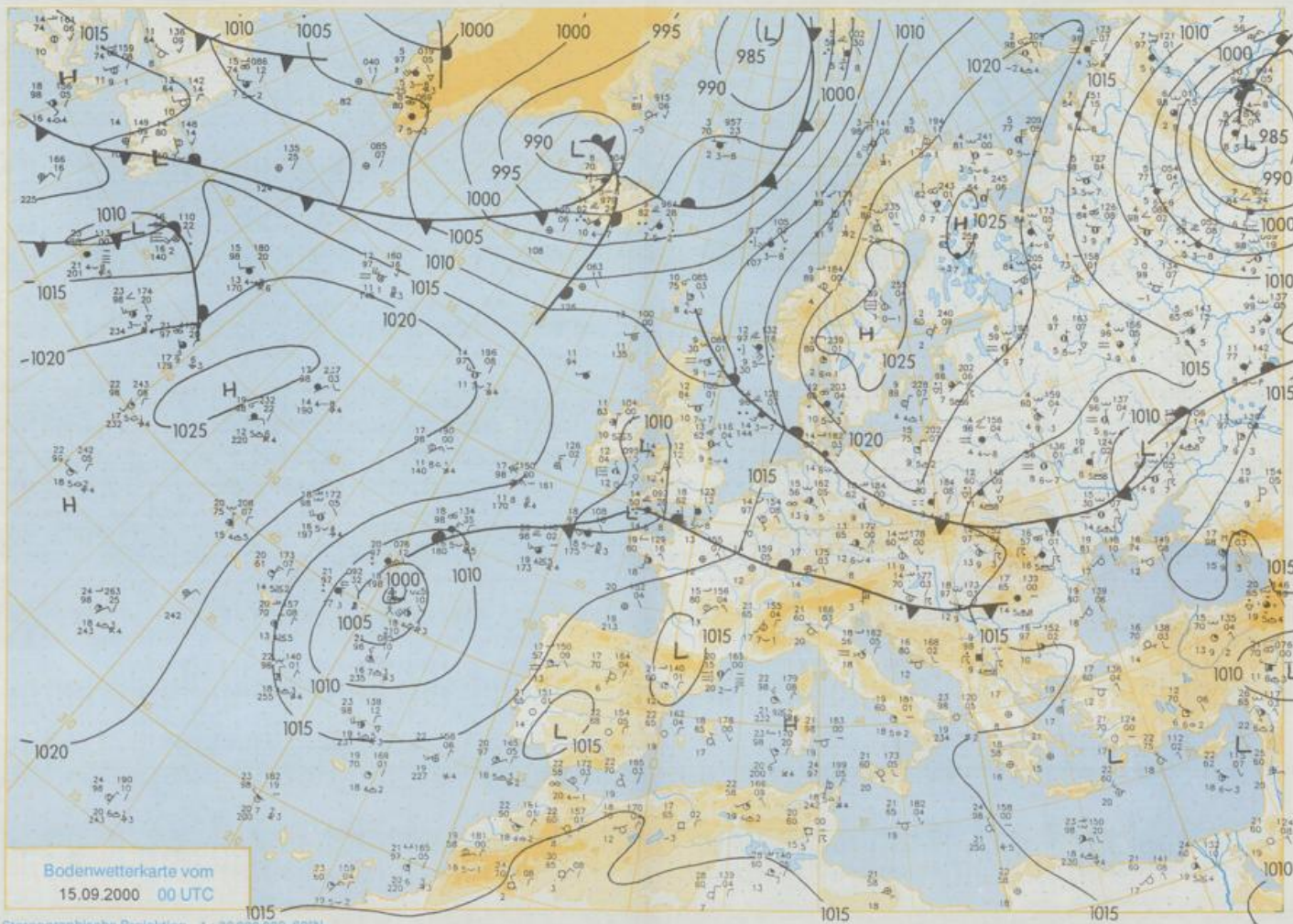
Weitere Aussichten für Montag, den 18.09.00

Teils heiter, teils wolkeig und weitgehend niederschlagsfrei. Temperaturen 18 bis 22°C.

Stereographische Projektion 1 : 60 000 000 60°N







Wettermeldungen von Freitag, dem 15. September 2000 06 UTC

Station	Bar.-höhe (m)	Luftdr. red.NN (hPa)	Wetter	Wind km/h	Temperatur (Grad C)					Sonne Vord. Std.	RR 24h mm	Schnee höhe cm	Extremwerte der Lufttemperatur in der Dekade vom 11.09. bis 20.09.				
					Luft 2 m	Tau-punkt	Max Vortag	Mittel	Min				Nacht 2 m	Tmax Datum	Tmin Datum	Tmax Datum	Tmin Datum
Helgoland	8	1015.2	Regen	SE 36	16.0	14.0	18.0	16.8	16.0	15	3.4	1	1952	23.2	13.09.1999	6.5	20.09.1952
List / Sylt	29	1016.2	Sprühregen	ESE 25	14.6	13.9	18.0	16.1	14.4	13	2.1	2	1937	25.0	11.09.1999	6.2	17.09.1993
Leck	17	1017.0	stark bew.	E 18	14.7	13.8	19.1	14.8	12.0	11	1.7	0.8	1974	27.3	12.09.1999	-0.7	18.09.1977
St.P.-Ording	11	1016.0	Regen	SE 14	14.5	14.5	18.7	15.2	13.3	12	2.6	0.7	1951	28.5	11.09.1999	2.1	19.09.1969
Schleswig	48	1017.8	Sprühregen	ESE 7	14.4	13.9	20.0	15.6	13.6	12	1.5	0.0	1947	30.6	20.09.1947	2.5	17.09.1993
Kiel	31	1017.9	stark bew.	SE 11	14.3	13.2	19.6	15.9	14.0	14	1.0	0.5	1940	29.7	16.09.1947	1.6	13.09.1986
Westermarckd.	9	1018.5	stark bew.	SE 22	14.0	12.2	15.4	14.3	13.8	13	0.3	2.0	1948	26.6	12.09.1969	3.9	17.09.1952
Arkona	42	1021.4	stark bew.	SE 32	14.1	9.1	17.0	14.6	14.1	13	1.0	0.0	1951	25.9	19.09.1989	5.5	11.09.1986
Norderney	16	1014.4	bedeckt	SE 11	14.7	14.7	18.4	16.4	14.7	14	3.9	0.8	1947	29.5	16.09.1947	5.8	19.09.1972
Bremerhaven	11	1016.0	bedeckt	ESE 11	14.4	12.8	18.0	16.4	14.4	14	0.3	1	1949	29.4	12.09.1999	3.9	18.09.1962
Cuxhaven	12	1015.9	Regen	ESE 14	14.7	13.1	18.3	16.4	14.7	14	0.8	1	1946	31.4	16.09.1947	3.3	18.09.1962
Hamburg/Flugh.	15	1017.3	Regen	ESE 11	14.2	13.2	17.2	12.5	13.8	13		0.5	1891	32.3	16.09.1947	-0.6	18.09.1977
Lübeck	15	1017.5	Regen	ESE 14	14.2	14.0	18.0	14.7	13.1	11		0.0	1890	32.4	12.09.1919	0.3	19.09.1993
Boltenhagen	17	1018.4	bedeckt	SE 29	13.9	12.6	16.3	15.1	13.7	14		0.1	1951	28.8	13.09.1951	2.3	16.09.1952
Schwerin	68	1018.2	stark bew.	ESE 14	14.0	12.9	17.4	15.4	13.9	14		0.0	1946	32.0	16.09.1947	2.1	17.09.1971
Warnemünde	10	1019.0	stark bew.	SE 18	13.3	10.6	15.4	14.4	13.3	13		13	1951	28.8	13.09.1951	4.9	17.09.1952
Teterow	50	1019.9	stark bew.	SE 22	12.2	9.9	15.2	14.2	12.2	12		16	1947	30.6	16.09.1947	1.3	19.09.1972
Barth	7	1020.2	stark bew.	ESE 7	12.7	10.0	16.3	14.6	12.7	12	0.2	0.8	1967	31.5	17.09.1975	-0.8	17.09.1971
Greifswald	6	1020.8	stark bew.	ESE 7	12.5	10.7	16.2	14.6	12.4	11		0.0	1951	29.7	19.09.1989	1.8	18.09.1977
Ueckermünde	7	1021.2	stark bew.	E 7	11.7	9.0	16.4	15.0	11.7	12	0.1	0.0	1951	31.3	13.09.1951	-0.4	16.09.1952
Emden	5	1014.2	stark bew.	SE 11	14.0	13.5	19.8	16.2	14.0	13	4.0	0.2	1947	29.8	16.09.1947	2.2	20.09.1972
Oldenburg	20	1015.4	stark bew.	E 11	14.0	12.9	20.0	16.6	14.0	14	2.5	0.0	1990	30.3	12.09.1999	2.7	16.09.1996
Bremen/Flugh.	5	1015.6	wolkig	ESE 14	14.6	12.8	20.0	16.3	14.5	13	2.4	0.0	1890	33.4	16.09.1947	-0.2	11.09.1986
Soi tau	78	1017.0	Regen	ESE 11	14.0	12.0	19.3	15.8	13.7	12	0.5	0.0	1947	34.7	16.09.1947	-0.8	16.09.1971
Boizenburg	46	1018.2	bedeckt	ESE 14	13.4	13.4	17.2	15.1	13.4	13	0.1	0.0	1951	29.6	17.09.1961	0.1	17.09.1971
Lüchow	18	1018.1	Regen	ESE 7	13.7	13.5	19.6	14.9	11.6	11	0.8	0.0	1955	29.8	12.09.1999	-1.7	17.09.1971
Seehausen/AltM.	23	1018.4	bedeckt	ESE 14	13.6	13.6	18.4	14.0	11.4	10	0.4	0.0					
Mernitz	85	1019.0	bedeckt	ESE 14	12.6	12.6	18.1	15.1	12.6	12	0.2	3	1951	29.4	17.09.1961	-0.7	17.09.1971
Neuruppin	39	1019.6	stark bew.	E 14	12.8	11.8	19.0	15.4	12.8	13	0.8	6	1958	28.1	19.09.1989	0.4	17.09.1971
Neubrandenburg	80	1020.3	bedeckt	E 11	12.2	10.5	15.7	14.4	12.2	12		9					
Angermünde	55	1020.5	stark bew.	E 7	11.6	10.3	15.7	14.3	11.5	11		6	1951	30.7	19.09.1989	-0.4	16.09.1952
Lingen	26	1014.8	wolkig	SSE 7	14.5	13.5	20.9	16.2	14.2	13	3.9	0.0	1951	31.3	12.09.1999	2.0	19.09.1962
Münst.-Osn./Flugh.	53	1014.7	wolkig	ESE 4	13.7	12.9	20.1	15.9	13.6	12	1.3		1990	31.1	12.09.1999	1.2	20.09.1997
Osnabrück	97	1015.2	stark bew.	ESE 7	13.7	13.7	20.5	16.2	13.6	11	2.7	0.0	1952	31.2	12.09.1999	1.6	19.09.1962
Diepholz	43	1015.4	stark bew.	ESE 2	13.1	12.6	19.6	15.8	13.4	12	3.4	0.0	1952	30.4	12.09.1999	0.3	19.09.1962
Bad Salzungen	139	1015.3	leicht bew.	S 7	15.0	12.6	20.5	16.1	14.5	13	4.1	0.0	1935	30.3	14.09.1999	0.4	19.09.1977
Hannover/Flugh.	59	1016.0	Regen	ESE 11	14.3	12.4	20.4	16.8	13.5	12	4.1	0.0	1936	33.0	16.09.1947	-0.6	19.09.1977
Braunschweig	88	1017.2	Regen	ESE 11	14.3	12.2	20.2	16.0	12.6	11	3.1	0.0	1891	33.7	16.09.1947	0.6	19.09.1977
Gardelegen	48	1017.8	bedeckt	E 7	12.4	10.0	19.5	15.0	11.5	10	2.4	0.0	1947	32.9	12.09.1947	-3.1	17.09.1971
Magdeburg	85	1017.9	bedeckt	E 7	12.4	10.9	20.2	15.0	12.1	9	3.8		1947	33.6	13.09.1947	0.0	17.09.1971
Potsdam	100	1019.2	Regen	E 18	12.3	12.0	19.2	14.6	12.2	10	0.6	1	1893	34.1	12.09.1919	0.6	19.09.1904
Berlin-Temp.	49	1019.4	stark bew.	E 11	12.7	10.5	18.4	15.4	12.6	11	0.1		1876	34.2	12.09.1919	0.5	17.09.1886
Lindenberg	104	1019.8	wolkig	E 11	11.8	9.6	18.0	14.6	11.8	12	0.4		1947	32.3	20.09.1947	1.6	17.09.1971
Manschnow	16	1019.9	stark bew.	E 14	10.6	9.9	17.2	14.4	10.6	11		2					
Düsseldorf/Flugh.	41	1014.2	leicht bew.	SSE 11	15.2	13.0	21.0	17.8	15.1	13	0.8		1969	31.6	12.09.1999	0.7	16.09.1971
Bocholt	24	1014.4	wolkig	SE 4	12.9	12.1	19.3	15.9	12.5	10	0.4	0.2	1947	31.2	13.09.1947	-0.2	19.09.1977
Essen	161	1014.8	wolkig	S 7	14.4	12.7	19.6	16.0	14.4	13	1.3		1935	30.5	13.09.1999	2.2	20.09.1952
Lüdenscheid	392	1015.5	leicht bew.	ENE 4	12.0	11.3	18.6	14.2	11.9	9	1.4						
Kahler Asten	859	-	wolkig	S 18	11.4	11.0	14.5	11.9	11.0	8	0.7	0.0	1955	25.4	14.09.1999	-0.8	16.09.1971
Bed Lippspringe	158	1015.4	leicht bew.	SE 14	15.7	12.8	19.6	16.1	15.1	13	1.3	0.0	1951	30.6	14.09.1999	-0.9	16.09.1971
Kessel	233	1017.0	stark bew.	still	12.8	12.5	18.7	15.0	12.6	11	0.4	0.0	1951	30.2	14.09.1999	0.9	19.09.1986
Göttingen	171	1016.7	wolkig	SSE 4	12.9	11.9	20.8	16.4	12.3	11	1.9	0.0	1947	33.5	20.09.1947	-2.4	18.09.1959
Lainefelde	356	1016.9	wolkig	E 4	12.6	11.8	19.2	15.8	12.6	10	1.9		1957	30.2	17.09.1975	-1.0	16.09.1971
Braunlage	610	1017.9	stark bew.	N 4	10.2	9.6	16.2	13.0	10.0	9	3.9	0.0	1936	30.3	16.09.1947	0.2	16.09.1979
Brocken	1153	-	stark bew.	S 22	8.9	8.8	12.8	9.0	8.5	7	3.6		1951	23.8	14.09.1999	-1.3	16.09.1971
Artern	166	1017.5	stark bew.	SSE 4	14.1	13.0	21.5	17.0	13.7	12	5.8	0.0	1954	31.2	14.09.1999	0.6	20.09.1962
Leipzig/Flugh.	149	1017.8	wolkig	E 11	13.4	12.3	19.1	15.7	13.0	11	3.5	0.0	1951	31.6	13.09.1951	1.3	18.09.1959
Wittenberg	106	1018.4	Nebel	E 11	12.3	12.3	19.7	14.1	11.6	11	2.9		1951	31.6	17.09.1975	1.1	18.09.1959
Oschatz	152	1018.8	stark bew.	NE 4	11.6	11.6	20.1	14.5	11.3	10	3.5	0.1					
Dresden/Flugh.	232	1018.6	wolkig	SE 7	11.0	10.2	19.0	15.8	10.3	8	2.2	0.0	1917	33.0	13.09.1947	1.4	17.09.1971
Doberlug-Kir.	100	1019.5	bedeckt	E 7	13.3	13.2	19.7	14.7	9.8	8	2.5	0.0	1951	31.6	17.09.1975	-0.1	18.09.1959
Cottbus	70	1019.4	stark bew.	E 11	12.5	11.3	19.6	14.8	12.2	10	1.8	0.1	1951	33.3	17.09.1975	0.0	14.09.1973
Görlitz	240	1018.8	stark bew.	E 14	12.1	10.9	18.7	15.0	10.8	8	2.8		1951	32.1	17.09.1975	0.0	18.09.1977
Aachen	205	1014.6	leicht bew.	SSW 7	13.9	12.7	22.4	17.7	13.6	12	3.6	0.0	1891	32.8	13.09.1947	0.0	11.09.1944
Nürburg-Barw.	486	1015.6	Nebel	S 11</													