

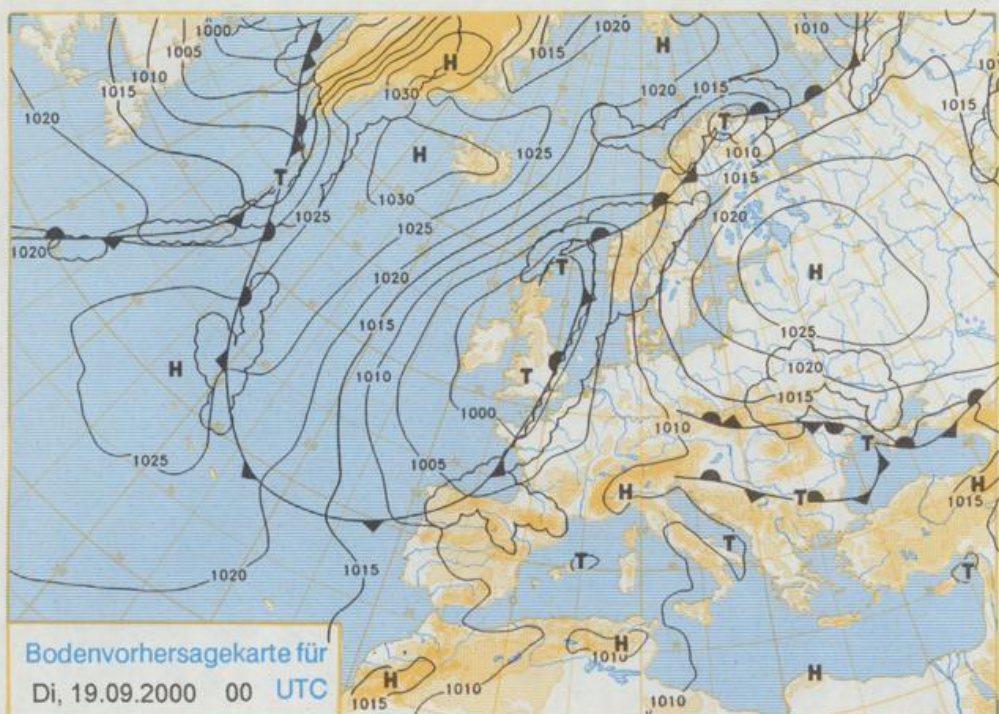
Deutschland - Vorhersage für Montag, den 18.09.00

Am Montag beeinflussen noch die Reste eines Tiefausläufers die mittleren Teile Deutschlands.

Im Osten und Süden liegen die Frühtemperaturen zwischen 6 und 10°C, sonst zwischen 10 und 13°C.

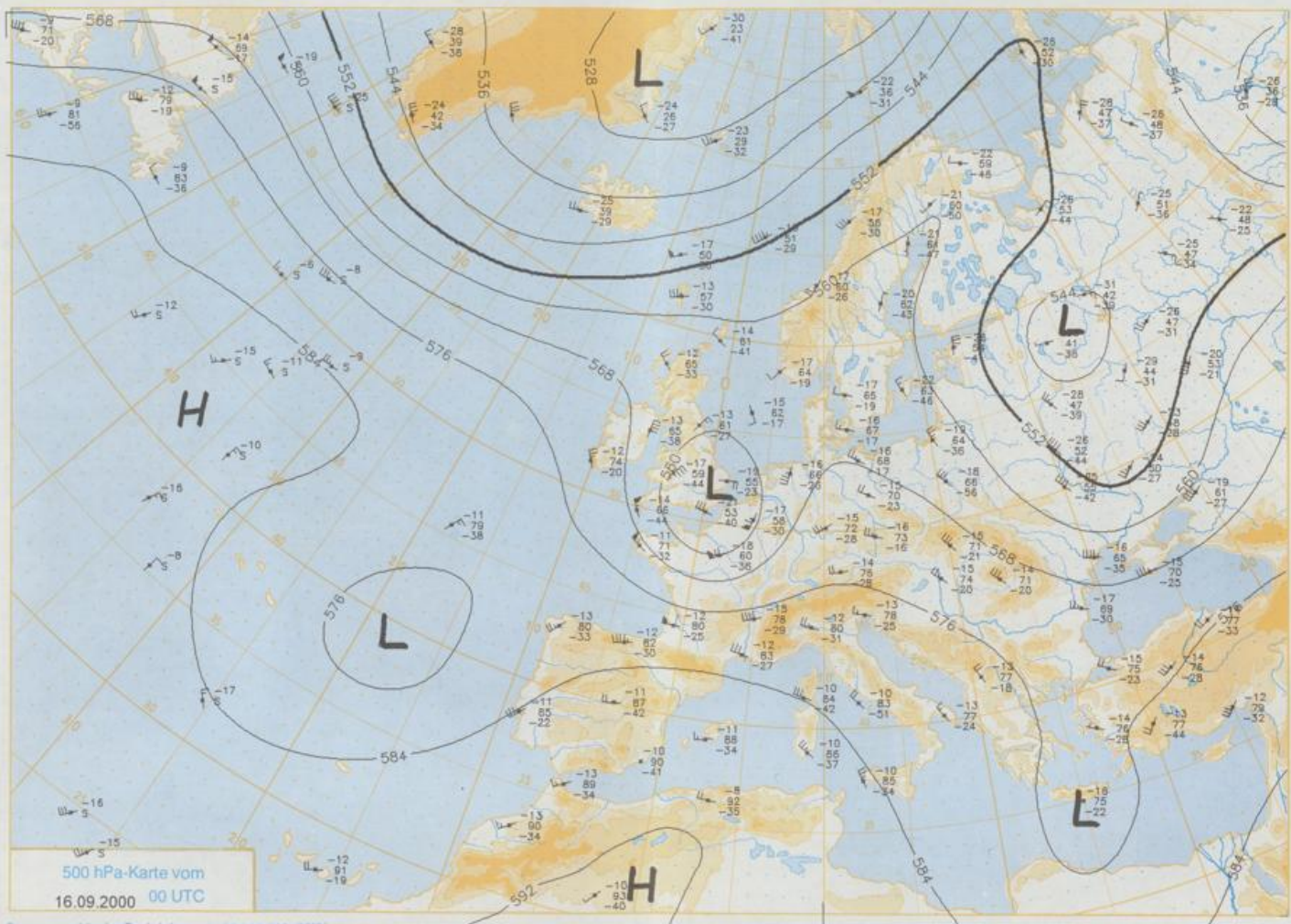
In den östlichen Bundesländern sowie in Baden-Württemberg und im Süden Bayerns ist es vielerorts heiter, in den übrigen Gebieten zeigt sich der Himmel meist wolbig bis bedeckt und vereinzelt fällt noch ein wenig Regen. Es weht ein schwacher, nach Norden zu auch teilweise mäßiger südlicher bis südöstlicher Wind. Die Höchsttemperaturen liegen allgemein zwischen 17 und 21°C, am Oberrhein auch bei 23°C.

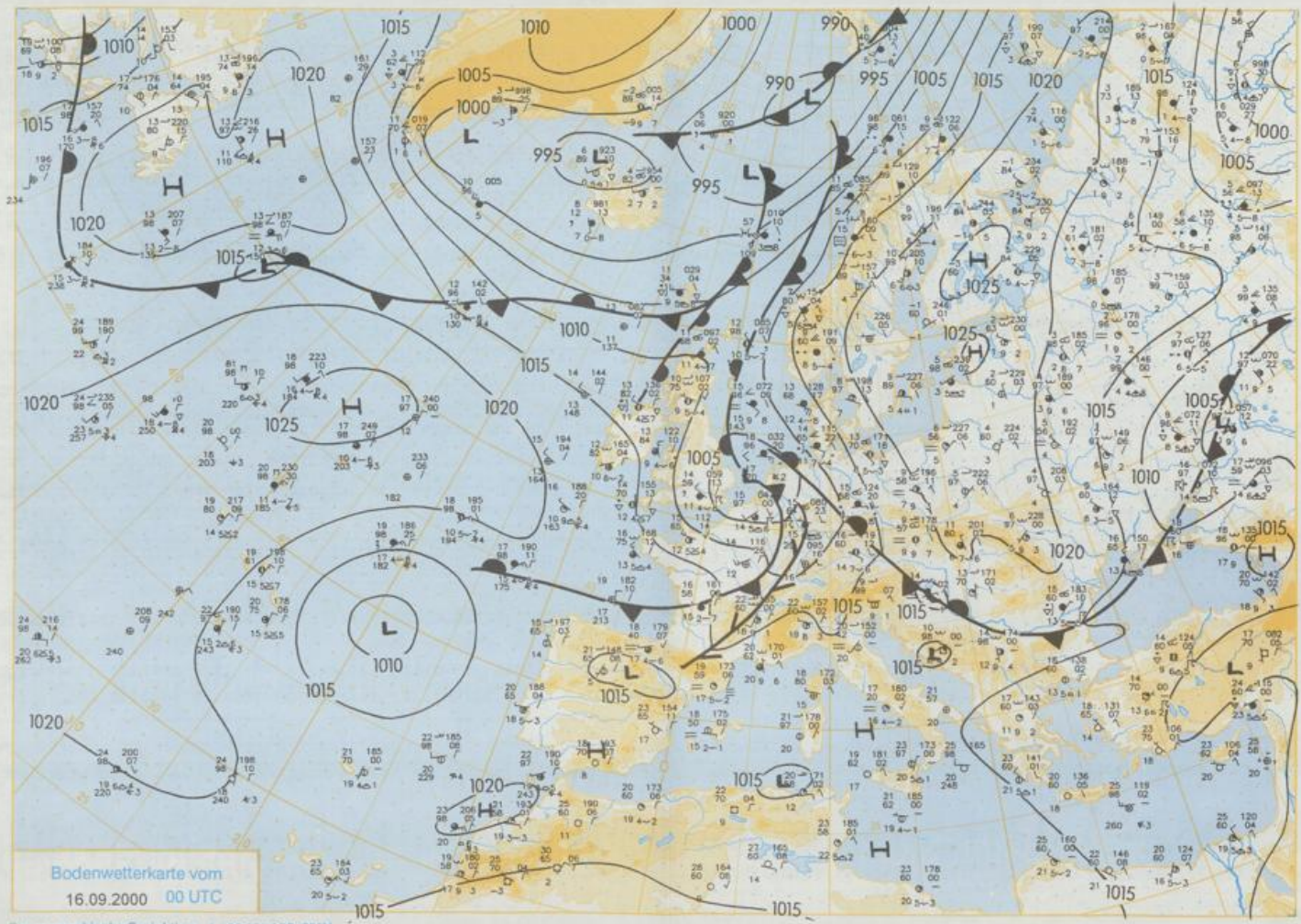
Stereographische Projektion 1 : 60 000 000 60°N



Weitere Aussichten für Dienstag, den 19.09.00

Teils heiter, teils wolbig und weitgehend niederschlagsfrei. Im Norden und Osten im Tagesverlauf auffrischender Südostwind. Von Südwesten her wärmer.





Bodenwetterkarte vom
16.09.2000 00 UTC

Stereographische Projektion 1 : 30 000 000 60°N

Wettermeldungen von Samstag, dem 16. September 2000 06 UTC

Station	Bar.-höhe (m)	Luftdr. red.NN (hPa)	Wetter	Wind	Temperatur (Grad C)					Sonne Vort. Std.	RR 24h mm	Schnee höhe cm	Extremwerte der Lufttemperatur in der Dekade vom 11.09. bis 20.09.					
					Luft km/h	Taufpunkt 2 m	Max Vortag	Mittel 2 m	Min 5 cm				Nacht 2 m	Tmax Datum	Tmin Datum			
																11.09.	12.09.	13.09.
Helgoland	8	1003.6	Gewitter	ESE	50	14.7	12.7	17.7	16.8	14.2	14	13	1952	23.2	13.09.1999	6.5	20.09.1952	
List / Sylt	29	1005.1	wolkig	E	40	14.1	11.5	16.0	15.0	14.1	13	2	1937	25.0	11.09.1999	6.2	17.09.1993	
Leck	17	1005.8	leicht bew.	E	29	13.1	10.6	16.3	14.8	12.9	12	1	1974	27.3	12.09.1999	-0.7	18.09.1977	
St.P.-Ording	11	1005.4	Gewitter	ESE	22	13.0	10.3	17.3	15.6	12.6	12	0.5	1951	28.5	11.09.1999	2.1	19.09.1993	
Schleswig	48	1006.1	stark bew.	E	18	12.9	10.0	16.3	15.2	12.9	12	0.9	1947	30.6	20.09.1947	2.5	17.09.1993	
Kiel	31	1007.1	wolkig	E	14	13.0	9.8	16.1	15.3	12.7	12	0.8	1940	29.7	16.09.1947	1.6	13.09.1986	
Westermarckd.	9	1008.3	wolkig	E	29	13.2	9.9	15.9	14.6	13.1	13	0.0	1948	26.8	12.09.1969	3.9	17.09.1952	
Arkona	42	1012.3	stark bew.	E	40	13.8	10.0	15.6	15.0	13.7	13	1.5	0.0	1951	25.9	19.09.1989	5.5	11.09.1986
Norderney	16	1001.0	nach Gewitt	SSE	7	14.0	14.0	19.4	16.8	13.9	14	1.2	8	1947	29.5	16.09.1947	5.8	19.09.1972
Bremerhaven	11	1003.2	nach Gewitt	E	14	13.7	11.8	19.4	16.7	13.7	13	0.5	0.8	1949	29.4	12.09.1999	3.9	18.09.1962
Cuxhaven	12	1004.2	nach Gewitt	ESE	29	13.1	11.6	18.0	16.5	12.7	12	0.2	16	1946	31.4	16.09.1947	3.3	18.09.1962
Hamburg/Flugh.	15	1005.0	Gewitter	ESE	25	13.0	9.8	17.8	16.0	13.0	12	0.2	0.1	1891	32.3	16.09.1947	-0.6	18.09.1977
Lübeck	15	1006.6	stark bew.	ESE	18	12.3	9.9	17.8	15.0	11.8	10	0.1	0.0	1890	32.4	12.09.1919	0.3	19.09.1993
Boitenhagen	17	1007.3	wolkig	ESE	40	13.2	10.1	16.4	15.1	13.0	12	0.4	0.0	1951	28.8	13.09.1951	2.3	16.09.1952
Schwerin	68	1007.1	wolkig	ESE	25	12.7	9.1	17.2	15.1	12.6	12	0.0	0.0	1946	32.0	16.09.1947	2.1	17.09.1971
Warnemünde	10	1008.6	stark bew.	SE	25	12.3	8.1	17.3	14.8	12.2	12	0.3	0.1	1951	28.8	13.09.1951	4.9	17.09.1952
Teterow	50	1009.5	wolkig	ESE	32	11.1	7.8	17.2	14.0	11.0	11	1.5	0.0	1947	30.6	16.09.1947	1.3	19.09.1972
Barth	7	1010.0	wolkig	E	18	12.5	7.6	16.6	14.2	12.5	10	0.5	0.0	1967	31.5	17.09.1975	-0.8	17.09.1971
Greifswald	6	1010.9	leicht bew.	ESE	18	12.8	7.7	17.1	14.2	12.2	10	2.0	0.0	1951	29.7	19.09.1989	1.8	18.09.1977
Ueckermünde	7	1011.7	leicht bew.	E	14	11.7	6.4	18.8	14.4	11.5	10	5.3	0.0	1951	31.3	13.09.1951	-0.4	16.09.1952
Emden	5	1001.7	nach Gewitt	SE	11	14.7	14.8	19.7	16.6	14.5	14	1.0	7	1947	29.8	16.09.1947	2.2	20.09.1972
Odenburg	20	1003.1	stark bew.	SSE	14	14.1	13.2	20.1	16.8	14.0	14	0.5	6	1990	30.3	12.09.1999	2.7	16.09.1996
Bremen/Flugh.	5	1003.7	stark bew.	ESE	14	13.9	12.9	20.7	16.8	13.4	13	1.1	3	1890	33.4	16.09.1947	-0.2	11.09.1986
Soi tau	78	1005.0	nach Gewitt	SE	11	13.8	10.8	20.8	16.0	13.5	13	1.9	0.0	1947	34.7	16.09.1947	-0.8	16.09.1971
Boizenburg	46	1006.2	Gewitter	E	32	12.5	9.8	17.3	15.0	12.2	12	0.0	0.0	1951	29.6	17.09.1961	0.1	17.09.1971
Lüchow	18	1005.7	Gewitter	E	18	12.6	11.1	18.2	15.6	12.6	11	0.1	0.6	1955	29.8	12.09.1999	-1.7	17.09.1971
Seehausen/Altm.	23	1007.5	nach Gewitt	ESE	18	12.5	9.7	19.4	15.8	12.1	12	1.6	0.0	1951	29.4	17.09.1961	-0.7	17.09.1971
Marnitz	85	1008.4	stark bew.	ESE	22	11.8	8.9	18.2	14.6	11.7	11	0.5	0.0	1958	28.1	19.09.1989	0.4	17.09.1971
Neuruppin	39	1009.8	wolkig	ESE	14	12.3	8.9	16.2	14.8	12.2	10	3.1	0.0	1951	30.7	19.09.1989	-0.4	16.09.1952
Neubrandenburg	80	1010.2	wolkig	ESE	25	11.5	8.1	17.3	14.4	11.2	10	2.1	0.0	1951	30.7	19.09.1989	-0.4	16.09.1952
Angermünde	55	1011.1	wolkig	ESE	22	11.8	7.7	18.4	14.6	11.4	10	7.8	0.0	1951	30.7	19.09.1989	-0.4	16.09.1952
Lingen	26	1003.3	stark bew.	S	11	14.6	14.6	21.2	17.3	14.5	14	0.8	11	1951	31.3	12.09.1999	2.0	19.09.1962
Münst.-Osn./Flugh.	53	1003.8	stark bew.	S	14	14.3	13.6	21.0	17.2	13.4	13	0.9	12	1990	31.1	12.09.1999	1.2	20.09.1997
Osnabrück	97	1004.1	Regen	SSW	11	14.4	13.9	20.9	16.8	14.2	14	1.3	5	1952	31.2	12.09.1999	1.6	18.09.1962
Diepholz	43	1003.8	Regen	SSE	11	13.9	13.5	20.3	16.4	13.9	13	0.7	3	1952	30.4	12.09.1999	0.3	19.09.1962
Bad Seizuffen	139	1004.7	nach Gewitt	SSW	7	14.1	12.7	20.7	16.9	14.1	14	1.1	10	1935	30.3	14.09.1999	0.4	19.09.1977
Hannover/Flugh.	59	1004.2	Gewitter	SW	7	15.0	12.4	20.7	17.0	14.6	14	1.7	0.6	1936	33.0	16.09.1947	-0.6	19.09.1977
Braunschweig	88	1004.4	stark bew.	ESE	14	15.3	12.2	21.4	16.8	14.3	13	3.6	0.3	1891	33.7	16.09.1947	0.6	19.09.1977
Gardelegen	48	1005.6	nach Gewitt	E	14	12.5	11.7	19.5	15.6	12.4	12	2.0	4	1947	32.9	12.09.1947	-3.1	17.09.1971
Magdeburg	85	1005.8	stark bew.	ESE	11	13.2	11.9	19.7	16.3	12.9	12	3.1	2	1947	33.8	13.09.1947	0.0	17.09.1971
Potsdam	100	1010.0	bedeckt	ESE	18	12.0	8.9	18.9	14.8	11.7	11	4.7	0.1	1893	34.1	12.09.1919	0.6	19.09.1904
Berlin-Temp.	49	1010.2	stark bew.	ESE	18	12.0	8.4	19.0	15.1	11.8	11	5.1	0.0	1878	34.2	12.09.1919	0.5	17.09.1886
Lindenberg	104	1010.8	stark bew.	ESE	18	11.5	7.7	18.1	14.2	11.3	10	7.4	0.0	1947	32.3	20.09.1947	1.6	17.09.1971
Manschnow	16	1010.9	leicht bew.	ESE	18	11.9	7.0	18.5	13.5	10.3	9	8.6	0.0	1969	31.6	12.09.1999	0.7	16.09.1971
Düsseldorf/Flugh.	41	1003.9	wolkig	SSW	25	13.7	10.6	23.4	19.3	13.2	12	2.9	8	1947	31.2	13.09.1947	-0.2	19.09.1977
Bocholt	24	1003.6	wolkig	S	11	13.3	11.3	22.5	17.6	13.3	12	3.1	11	1935	30.5	13.09.1999	2.2	20.09.1952
Essen	161	1004.7	wolkig	S	7	12.4	10.8	21.9	18.9	12.3	11	3.2	20	1955	25.4	14.09.1999	-0.8	16.09.1971
Lüdenscheid	392	1005.5	wolkig	SW	18	11.2	9.9	20.1	16.8	11.2	10	3.2	5	1955	25.4	14.09.1999	-0.8	16.09.1971
Kahler Asten	859	-	in Wolken	WSW	29	8.9	8.9	16.9	13.2	8.9	9	3.8	9	1951	30.8	14.09.1999	-0.9	16.09.1971
Bad Lippspringe	158	1005.6	nach Gewitt	SW	7	14.2	13.3	21.0	18.1	14.1	14	1.0	15	1951	30.8	14.09.1999	-0.9	16.09.1971
Kessel	233	1005.4	Gewitter	S	7	14.8	14.2	21.8	17.2	14.8	13	4.2	7	1951	30.2	14.09.1999	0.9	19.09.1986
Göttingen	171	1005.5	Gewitter	S	32	16.0	13.7	22.8	17.8	14.6	13	3.4	2	1947	33.5	20.09.1947	-2.4	18.09.1959
Leinefelde	356	1005.2	nach Gewitt	S	11	14.6	13.8	21.2	16.8	14.2	13	4.7	4	1957	30.2	17.09.1975	-1.0	16.09.1971
Braunlage	610	1006.1	nach Gewitt	WSW	4	12.3	11.8	18.2	13.8	11.5	10	4.7	4	1836	30.3	16.09.1947	0.2	16.09.1979
Brocken	1153	-	Gewitter	S	58	12.3	7.8	18.2	13.9	10.9	11	4.6	3	1951	23.8	14.09.1999	-1.3	16.09.1971
Artern	166	1005.8	stark bew.	SE	14	14.6	14.8	22.6	17.5	13.9	13	5.1	2	1954	31.2	14.09.1999	0.6	20.09.1982
Leipzig/Flugh.	149	1006.3	nach Gewitt	ESE	22	13.9	12.5	20.1	15.9	13.4	13	5.7	1	1951	31.6	13.09.1951	1.3	18.09.1959
Wittenberg	106	1006.7	Gewitter	E	11	12.6	11.2	20.1	15.6	12.3	12	3.4	0.0	1951	31.6	17.09.1975	1.1	18.09.1959
Oschatz	152	1009.0	stark bew.	E	11	13.5	11.7	20.7	15.8	13.3	12	6.0	0.0	1917	33.0	13.09.1947	1.4	17.09.1971
Dresden/Flugh.	232	1009.4	leicht bew.	SSE	29	13.1	9.7	19.5	15.5	13.0	12	6.3	0.0	1951	31.6	17.09.1975	-0.1	18.09.1959
Doblerug-Kir.	100	1009.9	bedeckt	ESE	7	12.7	10.8	20.6	15.8	12.0	11	5.2	0.2	1951	33.3	17.09.1975	0.0	14.09.1973
Cottbus	70	1010.1	Gewitter	E	14	11.9	8.9	18.6	14.6	11.4	11	5.9	0.					