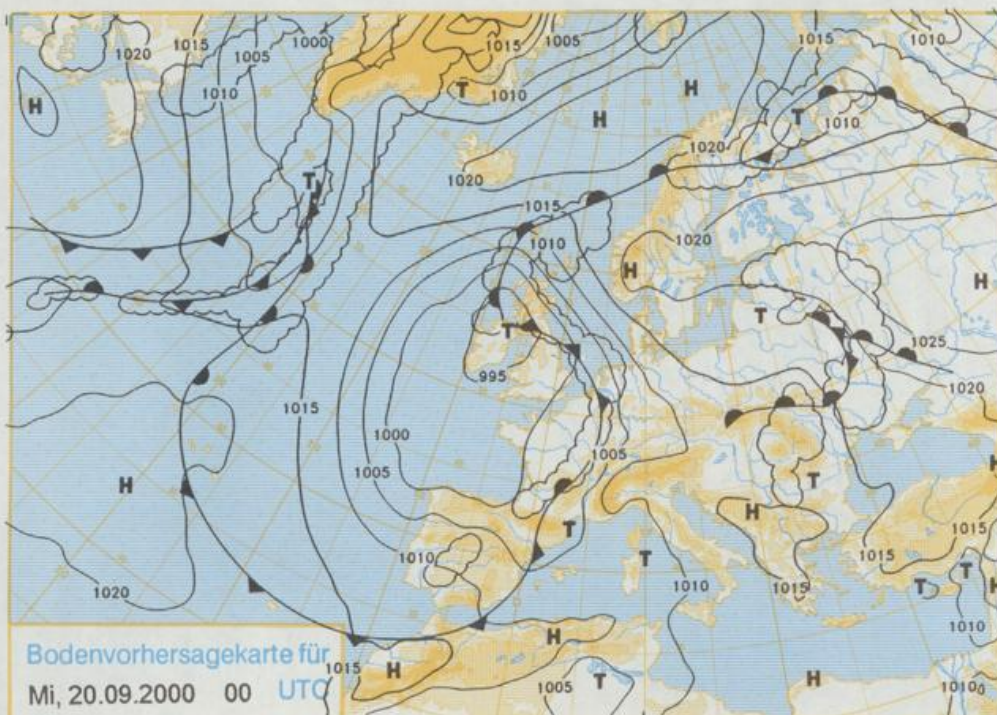


Stereographische Projektion 1 : 60 000 000 60°N



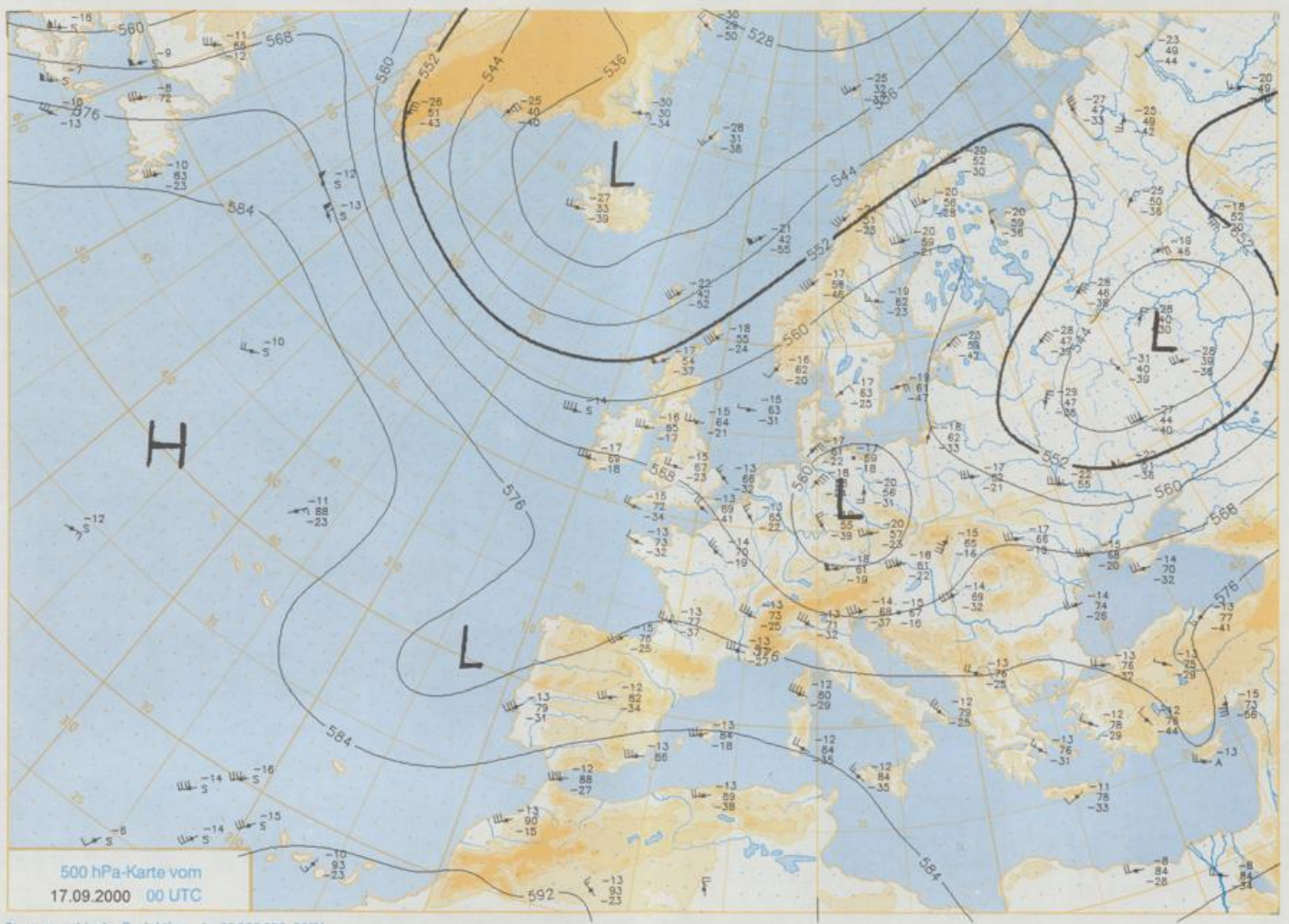
Deutschland – Vorhersage für Dienstag, den 19.09.00

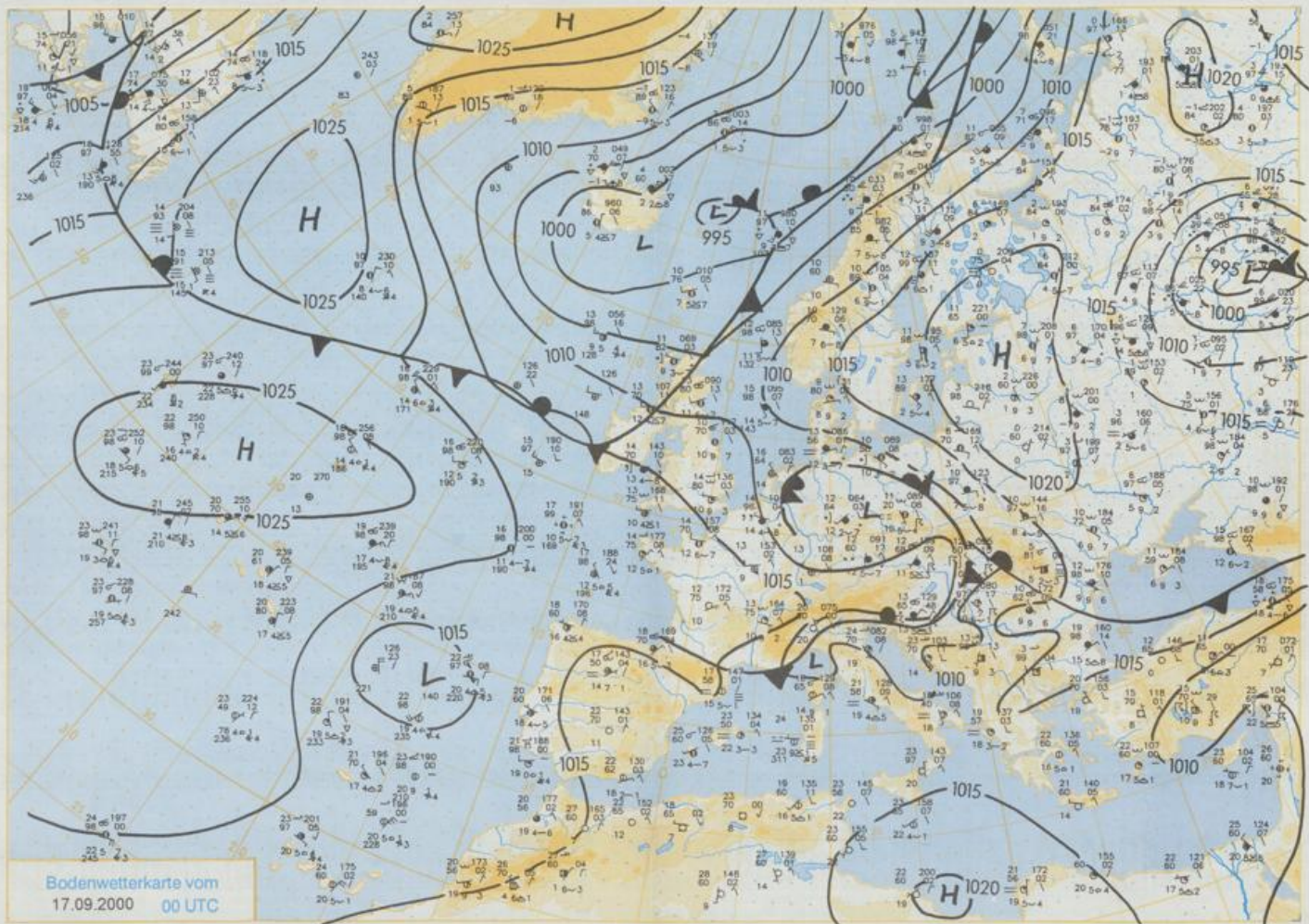
Deutschland liegt in einem gradientschwachen Gebiet zwischen einem sich abschwächenden Tief über Osteuropa und einem sich über den Britischen Inseln und Irland intensivierenden Tief. Sein Ausläufer erreicht jedoch Deutschland noch nicht.

Nach zum Teil nur zögernder Frühnebelauflösung wird allgemein heiteres oder wolkenloses Wetter erwartet. Nur in der Westhälfte entwickeln sich zeitweise hohe oder mittelhohe Wolkenfelder. Nach Frühtemperaturen zwischen 4 und 13°C werden am Tage 16 bis 25°C erreicht. Der Wind ist allgemein nur schwach, im Norden und auf den Bergen weht er zeitweise aber auch mäßig aus Südost.

Weitere Aussichten für Mittwoch, den 20.09.00

In der Osthälfte noch freundlich, in der Westhälfte im Tagesverlauf Bewölkungsverdichtung und nachfolgend schauerartiger Regen mit einzelnen Gewittern. In der Westhälfte einsetzende Abkühlung, sonst wenig Temperaturänderung.





Stereographische Projektion 1 : 30 000 000 60°N

Wettermeldungen von Sonntag, dem 17. September 2000 06 UTC

Station	Bar.-höhe (m)	Luftdr. red.NN (hPa)	Wetter	Wind	Temperatur (Grad C)					Sonne Vort. Std.	RR 24h mm	Schnee höhe cm	Extremwerte der Lufttemperatur							
					Luft 2 m	Taufpunkt	Max Vortag	Mittel	Min				Nacht 2 m	Tmax Datum	Tmin Datum					
																Deutschland				
Helgoland	8	1008,4	stark bew.	E	22	14,2	11,7	16,0	14,7	13,8	13	0,8	1952	23.2	13.09.1999	6.5	20.09.1952			
List / Sylt	29	1009,4	stark bew.	E	22	12,6	9,9	14,8	13,8	12,2	10	0,8	1937	25,0	11.09.1999	6,2	17.09.1993			
Leck	17	1009,6	stark bew.	NE	11	12,3	10,7	14,0	13,1	12,2	12	6	1974	27,3	12.09.1999	-0,7	18.09.1977			
St.P.-Ording	11	1008,5	stark bew.	E	11	12,4	12,0	14,8	12,8	12,2	12	20	1951	28,5	11.09.1999	2,1	18.09.1969			
Schleswig	48	1009,2	stark bew.	E	7	12,5	11,2	13,4	12,7	12,1	12	11	1947	30,6	20.09.1947	2,5	17.09.1993			
Kiel	31	1009,2	stark bew.	E	11	12,2	10,7	13,7	12,7	11,8	11	24	1940	29,7	16.09.1947	1,6	13.09.1986			
Westermarkdf.	9	1009,1	stark bew.	E	22	12,1	11,0	14,4	12,7	11,8	11	3	1948	26,6	12.09.1969	3,9	17.09.1952			
Arkona	42	1010,5	bedeckt	E	29	12,2	10,7	16,1	13,8	11,6	11	1,5	1951	25,9	19.09.1989	5,5	11.09.1986			
Norderney	16	1008,1	stark bew.	NE	14	14,7	13,2	17,0	15,4	14,7	14	2,4	0,7	1947	29,5	16.09.1947	5,8	19.09.1972		
Bremerhaven	11	1008,2	Sprühregen	E	4	13,2	12,1	17,7	14,7	12,4	13	2,0	2	1949	29,4	12.09.1999	3,9	18.09.1962		
Cuxhaven	12	1008,2	stark bew.	ESE	14	13,1	12,2	16,2	13,9	12,9	13	3	3	1946	31,4	16.09.1947	3,3	18.09.1962		
Hamburg/Flugh.	15	1008,1	stark bew.	ENE	4	12,5	11,7	13,9	13,2	12,2	12	8	8	1891	32,3	16.09.1947	-0,6	18.09.1977		
Lübeck	15	1008,0	stark bew.	E	7	11,3	11,2	15,0	12,5	11,2	11	14	14	1890	32,4	12.09.1919	0,3	19.09.1993		
Boltenhagen	17	1008,4	Regen	E	22	11,3	10,5	14,8	12,4	11,3	11	0,1	21	1951	28,8	13.09.1951	2,3	16.09.1952		
Schwerin	68	1008,2	Nebel	E	7	11,2	11,0	14,7	12,8	11,1	11	0,1	22	1946	32,0	16.09.1947	2,1	17.09.1971		
Warnemünde	10	1009,0	stark bew.	ESE	14	10,9	10,4	14,5	11,8	10,7	11	0,1	17	1951	28,8	13.09.1951	4,9	17.09.1952		
Teterow	50	1009,2	stark bew.	ESE	11	10,1	9,6	14,0	11,0	10,0	10	0,8	23	1947	30,8	16.09.1947	1,3	19.09.1972		
Barth	7	1009,5	stark bew.	E	11	10,9	10,0	15,4	12,7	10,7	10	0,4	10	1967	31,5	17.09.1975	-0,8	17.09.1971		
Greifswald	6	1009,6	bedeckt	ESE	14	11,0	10,0	15,4	12,2	10,5	10	24	24	1951	29,7	19.09.1989	1,8	18.09.1977		
Ueckermünde	7	1009,6	stark bew.	E	18	10,7	9,2	15,4	11,2	10,1	10	32	32	1951	31,3	13.09.1951	-0,4	16.09.1952		
Emden	5	1007,9	stark bew.	NNW	4	14,0	13,9	19,2	15,0	12,8	12	3,7	2	1947	29,8	16.09.1947	2,2	20.09.1972		
Oldenburg	20	1008,2	Sprühregen	still	12,9	12,7	19,7	14,3	10,7	9	2,5	3	3	1990	30,3	12.09.1999	2,7	16.09.1996		
Bremen/Flugh.	5	1007,9	stark bew.	ESE	7	13,2	12,9	18,3	13,7	10,4	9	3,1	2	1890	33,4	16.09.1947	-0,2	11.09.1986		
Soltau	78	1008,6	Nebel	NNE	7	12,0	11,9	17,5	13,8	11,6	11	0,2	7	1947	34,7	16.09.1947	-0,8	16.09.1971		
Boizenburg	46	1008,5	Nebel	NNE	4	11,9	11,8	13,1	12,6	11,8	12	5	5	1951	29,6	17.09.1961	0,1	17.09.1971		
Lüchow	18	1008,3	bedeckt	N	4	12,9	12,7	14,9	12,8	11,8	11	8	8	1955	29,8	12.09.1999	-1,7	17.09.1971		
Seehausen/Altm.	23	1008,2	bedeckt	NE	4	12,4	12,3	15,2	11,6	9,9	8	0,3	8	8	8	8	8	8		
Marnitz	85	1008,6	bedeckt	ENE	7	11,5	11,5	13,8	12,4	11,5	12	11	11	1951	29,4	17.09.1961	-0,7	17.09.1971		
Neuruppin	39	1008,3	bedeckt	ENE	7	11,7	11,5	14,6	13,0	11,6	12	0,4	6	6	1958	28,1	19.09.1989	0,4	17.09.1971	
Neubrandenburg	80	1008,9	bedeckt	ENE	14	10,4	10,2	13,8	11,5	10,2	10	10	10	10	10	10	10	10		
Angermünde	55	1008,5	stark bew.	E	11	10,9	10,9	13,6	11,8	10,5	10	2	2	1951	30,7	19.09.1989	-0,4	16.09.1952		
Lingen	26	1008,6	Regen	SW	4	12,2	11,9	17,7	14,4	9,8	9	1,9	0,2	0,2	1951	31,3	12.09.1999	2,0	19.09.1962	
Münst.-Osn./Flugh.	53	1008,8	Nebel	SSW	4	11,0	10,9	17,3	13,8	10,4	9	1,3	6	6	1990	31,1	12.09.1999	1,2	20.09.1997	
Osnabrück	97	1008,7	Nebel	SW	4	10,7	10,7	17,7	14,0	10,5	7	2,4	0,1	0,1	1952	31,2	12.09.1999	1,6	19.09.1962	
Diepholz	43	1008,4	stark bew.	S	4	9,6	9,6	17,5	13,8	8,2	7	2,8	6	6	1952	30,4	12.09.1999	0,3	19.09.1962	
Bad Salzungen	139	1008,3	Nebel	still	11,9	11,2	16,3	13,3	11,1	10	1,8	2	2	1935	30,3	14.09.1999	0,4	19.09.1977		
Hannover/Flugh.	59	1008,0	Nebel	N	7	11,4	11,0	18,4	14,4	11,3	10	2,3	7	7	1936	33,0	16.09.1947	-0,6	19.09.1977	
Braunschweig	88	1008,7	Nebel	NE	7	10,5	10,5	18,6	14,2	10,5	8	1,7	4	4	1891	33,7	16.09.1947	0,6	19.09.1977	
Gerdelegen	46	1007,7	bedeckt	NNE	4	11,9	11,5	18,9	14,3	10,5	10	1,7	4	4	1947	32,9	12.09.1947	-3,1	17.09.1971	
Magdeburg	85	1008,0	Nebel	NNW	11	10,7	10,7	19,0	15,0	10,7	9	0,8	12	12	1947	33,6	13.09.1947	0,0	17.09.1971	
Potsdam	100	1008,0	Sprühregen	E	11	10,9	10,7	18,3	13,3	9,3	9	1,4	6	6	1893	34,1	12.09.1919	0,6	19.09.1904	
Berlin-Temp.	49	1007,7	stark bew.	ENE	7	10,9	10,8	15,8	13,4	9,7	7	0,3	20	20	1876	34,2	12.09.1919	0,5	17.09.1886	
Lindenberg	104	1007,8	Nebel	NE	7	9,7	9,6	14,8	12,4	9,0	8	1,0	5	5	1947	32,3	20.09.1947	1,6	17.09.1971	
Manschnow	16	1007,7	stark bew.	E	11	10,7	9,6	14,8	12,4	10,7	10	0,9	2	2	1947	32,3	20.09.1947	1,6	17.09.1971	
Düsseldorf/Flugh.	41	1009,0	stark bew.	WSW	4	12,1	11,4	15,1	13,5	12,0	10	0,1	7	7	1969	31,6	12.09.1999	0,7	16.09.1971	
Bocholt	24	1009,1	Nebel	SSW	7	10,3	9,6	17,0	13,8	8,5	7	2,7	1	1	1947	31,2	13.09.1947	-0,2	19.09.1977	
Essen	161	1009,3	stark bew.	SSW	4	12,0	11,4	13,8	13,0	11,9	12	13	13	13	1935	30,5	13.09.1999	2,2	20.09.1952	
Lüdenscheid	392	1009,2	stark bew.	W	7	11,1	10,6	12,1	11,4	10,8	10	0,2	11	11	1951	30,6	14.09.1999	-0,9	16.09.1971	
Kahler Asten	859	-	in Wolken	WNW	22	7,7	7,7	9,1	8,5	7,6	8	0,2	14	14	1955	25,4	14.09.1999	-0,8	16.09.1971	
Bad Lipspringe	158	1008,9	Nebel	WNW	4	11,9	11,9	16,4	14,0	11,9	10	2,0	2	2	1951	30,6	14.09.1999	-0,9	16.09.1971	
Kassel	233	1009,2	stark bew.	S	7	11,6	11,6	15,2	13,1	10,4	8	0,8	5	5	1951	30,2	14.09.1999	0,9	19.09.1986	
Göttingen	171	1008,3	wolzig	N	4	12,8	11,4	17,4	14,1	10,2	8	2,3	0,7	0,7	1947	33,5	20.09.1947	-2,4	18.09.1959	
Leinefelde	350	1008,1	bedeckt	WNW	7	11,6	11,6	16,5	13,2	10,1	6	4,0	0,8	0,8	1957	30,2	17.09.1975	-1,0	16.09.1971	
Braunlage	-	-	keine Meld.	-	-	-	-	-	-	-	-	-	-	-	-	1936	30,3	16.09	1947	0,2
Brocken	1153	-	in Wolken	WNW	11	7,0	6,9	12,3	7,6	6,2	4	0,8	7	7	1951	23,8	14.09.1999	-1,3	16.09.1971	
Artern	166	1008,0	stark bew.	W	7	12,4	11,5	18,9	14,8	12,0	11	2,1	1	1	1954	31,2	14.09.1999	0,6	20.09.1962	
Leipzig/Flugh.	149	1007,3	stark bew.	NNW	7	12,0	11,2	19,4	14,7	11,0	10	1,9	10	10	1951	31,6	13.09.1951	1,3	18.09.1959	
Wittenberg	106	1007,5	wolzig	N	4	10,4	10,4	20,0	14,0	9,9	9	2,2	14	14	1951	31,6	17.09.1975	1,1	18.09.1959	
Oschatz	152	1007,5	wolzig	still	11,7	11,7	19,9	13,8	11,4	9	1,5	5	5	5	5	5	5	5		
Dresden/Flugh.	232	1007,4	Regen	NNE	4	11,8	10,1	19,6	14,9	11,5	10	3,9	4	4	1917	33,0	13.09.1947	1,4	17.09.1971	
Doberlug-Kir.	100	1007,5	wolzig	still	11,3	10,9	19,8	14,0	10,0	6	2,5	14	14	14	1951	31,6	17.09.1975	-0,1	18.09.1959	
Cottbus	70	1007,3	wolzig	NE	4	9,9	8,8	18,4	13,1	8,1	7	2,9	10	10	1951	33,3	17.09.1975	0,0	14.09.1973	
G																				