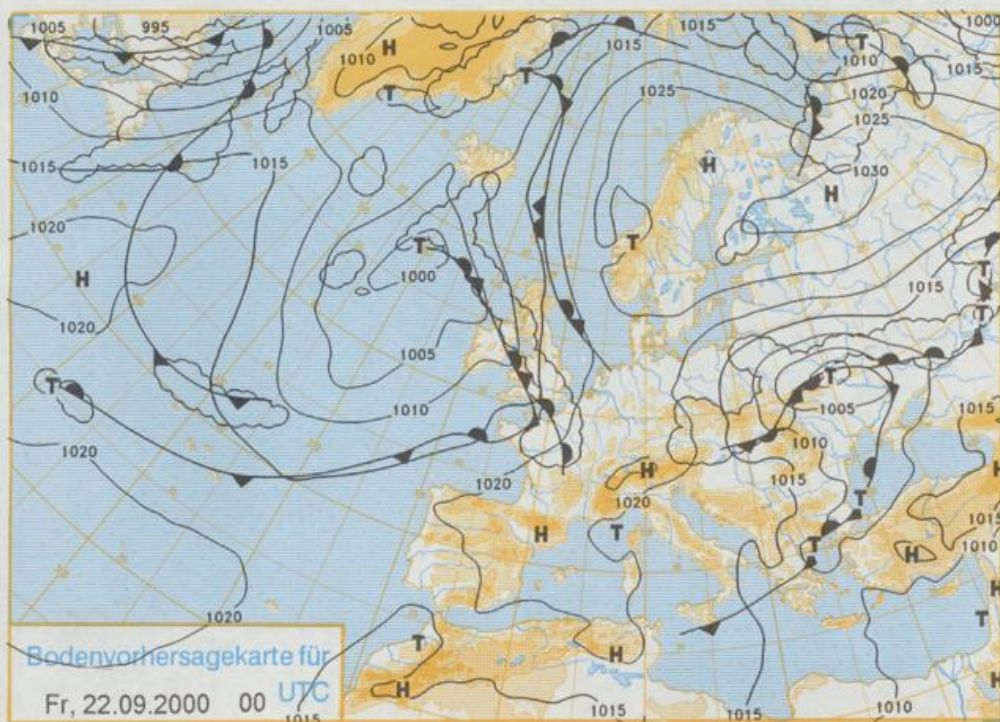


### Deutschland – Vorhersage für Donnerstag, den 21.9.00

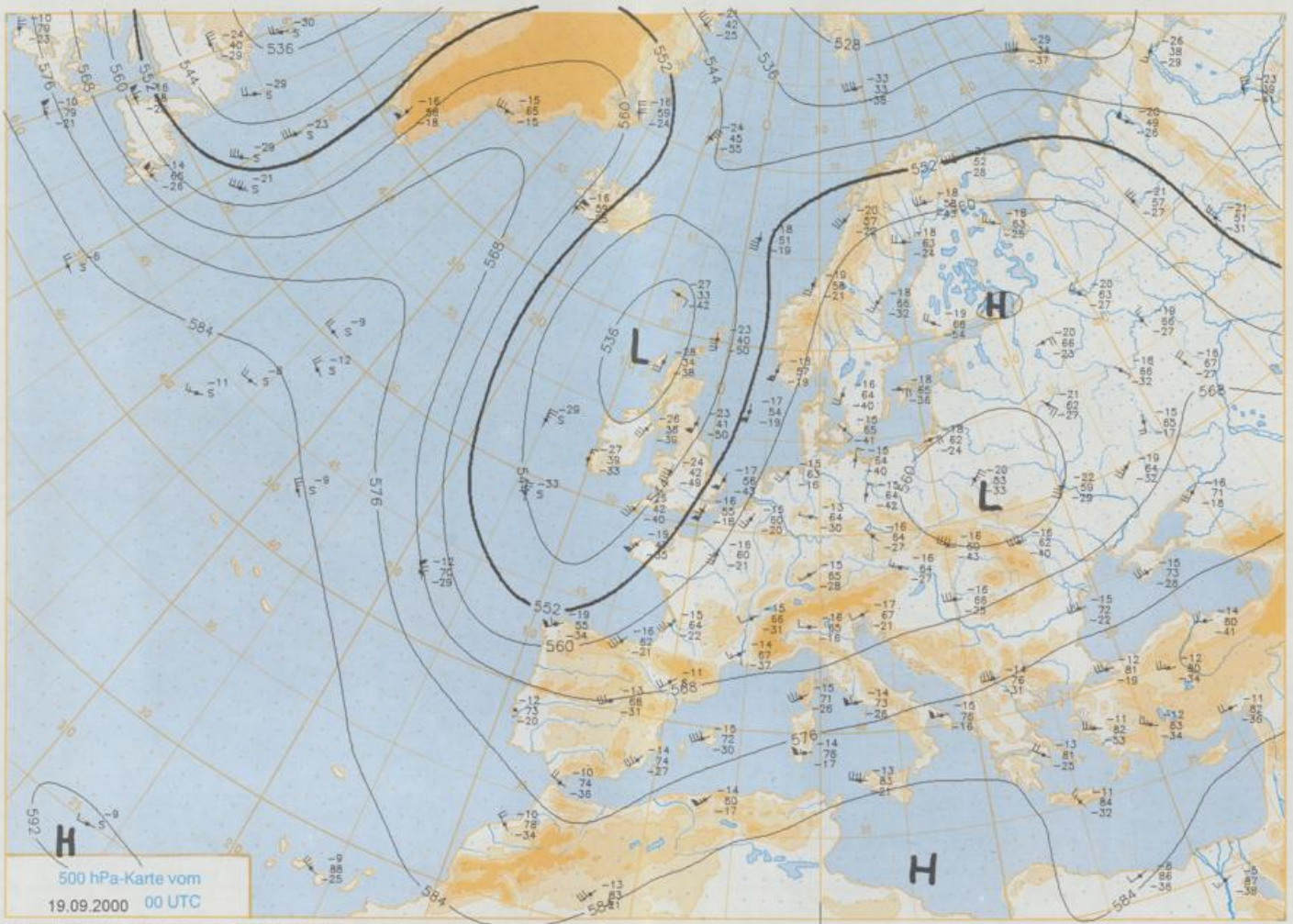
Am Donnerstag löst sich der über Deutschland liegende Tiefausläufer allmählich auf. Die Tiefsttemperaturen in der Nacht zum Donnerstag liegen in den mittleren Teilen Deutschlands um 10°C, sonst um 8°C. Am Morgen regnet es vor allem in Nordrhein-Westfalen, Hessen, Thüringen, Sachsen und Ostbayern kräftig. Im Tagesverlauf dauert der Regen vor allem in einem Streifen vom Niederrhein über Nordhessen und Thüringen bis zum Erzgebirge weiter an. Nördlich und südlich des Regengebietes ist mit meist wolkeigem, teilweise auch heiteren und niederschlagsfreiem Wetter zu rechnen. Im Bereich des Regengebietes weht der Wind aus unterschiedlichen Richtungen, nördlich davon mäßig bis frisch aus Ost bis Nordost, südlich davon aus West. Die Höchsttemperaturen liegen bei anhaltendem Regen zwischen 10 und 15°C, sonst zwischen 15 und 19°C.

Stereographische Projektion 1 : 60 000 000 60°N

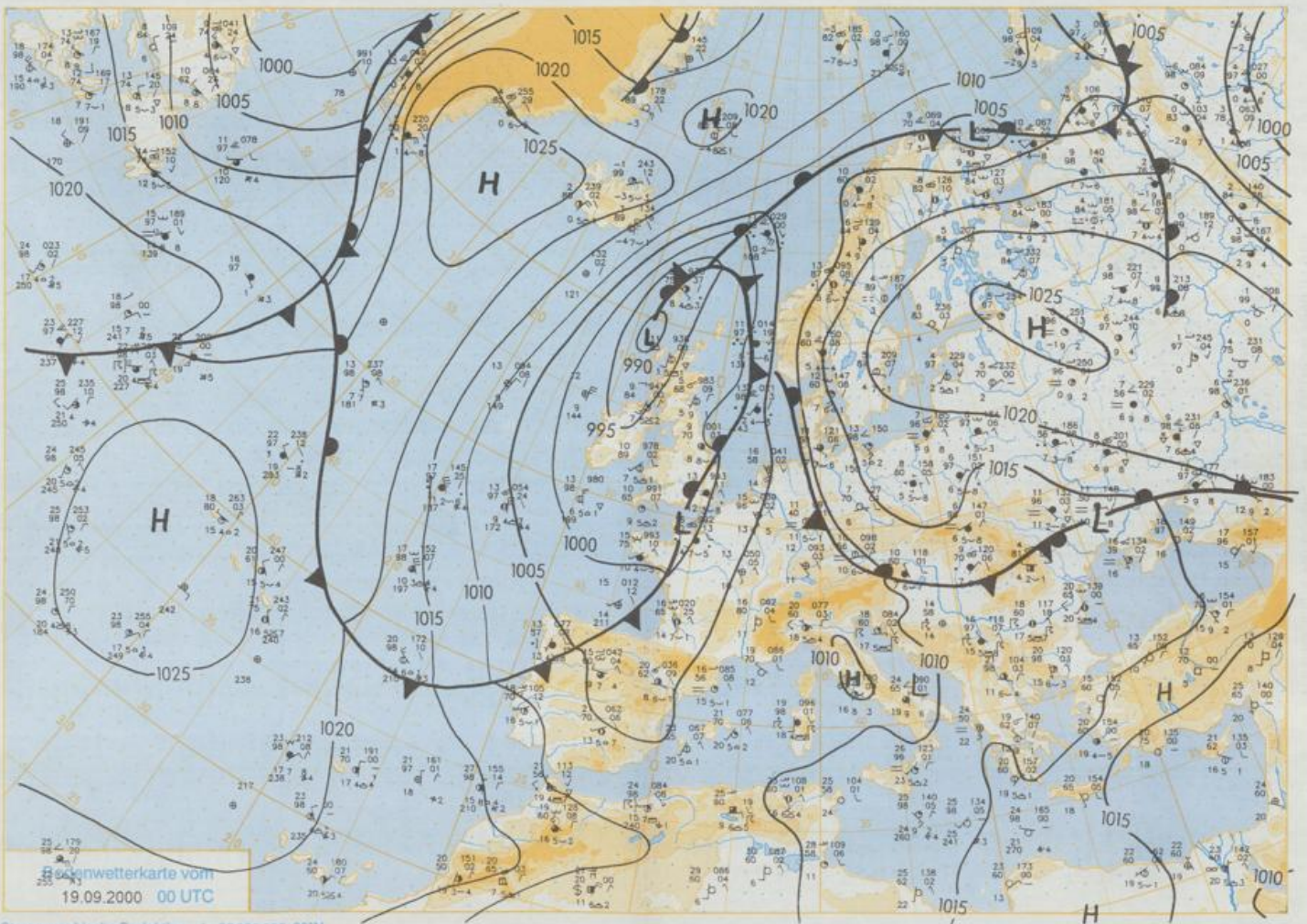


### Weitere Aussichten für Freitag, den 22.09.00

Heiter bis wolkeig und niederschlagsfrei, leichter Temperaturanstieg.



Stereographische Projektion 1 : 30 000 000 60°N



Wettermeldungen von Dienstag, dem 19. September 2000 06 UTC

Station	Bar.-höhe (m)	Luftdr. red.NN (hPa)	Wetter	Wind	Deutschland					Sonne Vort. 24h	RR 24h mm	Schnee höhe cm	Extremwerte der Lufttemperatur in der Dekade vom 11.09. bis 20.09.					
					km/h	Luft 2 m	Temperaturen (Grad C)						Nacht 2 m	Tmax	Datum	Tmin	Datum	
							Tau-punkt	Max Vortag	Mittel									Min
Helgoland	8 1008.8		leicht bew.	SE	54	12.3	9.8	16.9	15.5	12.1	11	4.4	0.0	1952	23.2	13.09.1999	6.5	20.09.1952
List / Sylt	29 1010.9		wolkig	SE	40	10.4	6.9	13.5	22.5	10.4	9	0.1	0.0	1937	25.0	11.09.1999	6.2	17.09.1993
Leck	17 1012.0		leicht bew.	E	25	8.9	4.9	13.0	12.1	8.8	8	2	0.0	1974	27.3	12.09.1999	0.7	18.09.1977
St.P.-Ording	11 1010.3		wolkig	ESE	32	9.7	6.2	14.2	13.0	9.7	10	0.1	0.0	1951	28.5	11.09.1999	2.1	19.09.1969
Schleswig	48 1013.3		leicht bew.	ESE	14	8.2	4.3	12.7	12.4	8.2	7	0.0	0.0	1947	30.6	20.09.1947	2.5	17.09.1993
Kiel	31 1013.8		leicht bew.	ESE	14	8.9	4.7	13.2	12.2	8.3	7	0.0	0.0	1940	29.7	16.09.1947	1.6	13.09.1986
Westermarckd.	9 1014.4		leicht bew.	ESE	18	8.7	6.2	16.2	12.5	8.3	7	7.7	0.0	1948	26.6	12.09.1969	3.9	17.09.1952
Arkona	42 1016.8		wolkig	ESE	36	11.5	6.3	13.5	12.6	11.2	9	11.8	0.0	1951	25.9	19.09.1989	5.5	11.09.1986
Norderney	16 1007.1		leicht bew.	SE	25	11.1	10.4	18.6	15.0	11.1	11	5.1	0.0	1947	29.5	16.09.1947	5.8	19.09.1972
Bremerhaven	11 1009.8		leicht bew.	ESE	22	8.9	6.1	16.6	13.7	8.9	7	0.0	0.0	1949	29.4	12.09.1999	3.9	18.09.1962
Cuxhaven	12 1010.2		leicht bew.	ESE	32	9.4	6.2	15.1	13.4	9.4	9	0.4	0.0	1946	31.4	16.09.1947	3.3	18.09.1962
Hamburg/Flugh.	15 1012.2		leicht bew.	ESE	25	7.9	4.0	13.6	12.2	7.6	6	0.2	0.0	1891	32.3	16.09.1947	-0.6	18.09.1977
Lübeck	15 1013.2		leicht bew.	E	14	4.5	3.8	13.9	11.0	4.5	1	0.0	0.0	1890	32.4	12.09.1919	0.3	19.09.1993
Boltenhagen	17 1014.3		leicht bew.	ESE	29	8.0	5.5	15.8	12.6	7.8	6	7.1	0.0	1951	28.8	13.09.1951	2.3	16.09.1952
Schwerin	68 1014.0		wolkenlos	ESE	14	6.8	4.8	16.6	12.1	6.7	5	6.5	0.0	1946	32.0	16.09.1947	2.1	17.09.1971
Warmmünde	10 1014.7		leicht bew.	SE	14	6.5	4.7	16.0	11.4	6.5	5	10.3	0.0	1951	28.8	13.09.1951	4.9	17.09.1952
Teterow	50 1015.7		leicht bew.	ESE	14	4.8	4.1	15.1	10.0	4.8	4	11.9	0.0	1947	30.6	16.09.1947	1.3	19.09.1972
Berth	7 1016.1		wolkig	E	7	5.7	4.4	15.6	10.1	5.5	2	12.0	0.0	1967	31.5	17.09.1975	-0.8	17.09.1971
Greifswald	6 1016.1		stark bew.	ESE	4	5.6	5.5	15.1	9.7	4.3	1	11.6	0.0	1951	29.7	19.09.1989	1.8	18.09.1977
Ueckermünde	7 1016.3		wolkig	E	11	8.6	6.0	15.9	9.8	5.9	2	11.5	0.0	1951	31.3	13.09.1951	-0.4	16.09.1952
Emden	5 1007.1		leicht bew.	ESE	22	10.6	10.6	18.8	14.7	10.6	10	3.3	0.0	1947	29.8	16.09.1947	2.2	20.09.1972
Oldenburg	20 1009.0		leicht bew.	ESE	18	9.1	7.2	19.0	14.6	9.0	8	1.3	0.0	1990	30.3	12.09.1999	2.7	16.09.1986
Bremen/Flugh.	5 1009.5		leicht bew.	ESE	18	8.4	6.2	16.3	14.0	8.4	8	0.0	0.0	1890	33.4	16.09.1947	-0.2	11.09.1986
Soltau	78 1011.5		leicht bew.	ESE	14	6.5	4.5	14.3	12.0	6.5	6	0.3	1	1947	34.7	16.09.1947	-0.8	16.09.1971
Boizenburg	46 1013.4		wolkenlos	ESE	22	5.6	4.1	13.5	11.2	5.5	5	0.2	0.0	1951	29.6	17.09.1961	0.1	17.09.1971
Lüchow	18 1013.4		leicht bew.	E	11	5.9	4.2	15.1	11.9	5.8	5	0.1	0.0	1955	29.8	12.09.1999	-1.7	17.09.1971
Seehausen/Altm.	23 1013.4		wolkenlos	E	18	5.8	4.1	16.5	11.6	5.8	4	3.9	0.0	1936	33.0	16.09.1947	-0.6	19.09.1977
Marnitz	85 1014.6		wolkenlos	E	11	4.1	3.7	16.4	11.2	3.6	0	7.8	0.0	1951	29.4	17.09.1961	-0.7	17.09.1971
Neuruppin	39 1014.8		leicht bew.	E	11	6.2	5.7	15.5	10.7	5.6	4	11.9	0.0	1958	28.1	19.09.1989	0.4	17.09.1971
Neubrandenburg	80 1015.8		stark bew.	E	14	7.5	5.9	14.7	10.0	4.7	3	12.0	0.0	1951	30.7	19.09.1989	-0.4	16.09.1952
Angermünde	55 1015.3		stark bew.	E	11	7.7	7.0	15.5	9.1	4.4	2	11.1	0.0	1951	30.7	19.09.1989	-0.4	16.09.1952
Lingen	26 1007.1		leicht bew.	ESE	7	11.9	11.3	19.3	15.1	11.9	11	2.4	0.0	1951	31.3	12.09.1999	2.0	19.09.1962
Münst.-Osn./Flugh.	53 1006.9		leicht bew.	ESE	7	11.6	10.8	19.5	15.4	11.6	10	3.9	0.0	1990	31.1	12.09.1999	1.2	20.09.1997
Osnabrück	97 1007.6		leicht bew.	ESE	7	11.1	10.6	19.3	15.5	11.0	9	1.9	0.0	1952	31.2	12.09.1999	1.6	19.09.1962
Diepholz	43 1008.5		leicht bew.	E	14	9.1	8.7	18.0	15.0	9.1	8	0.0	0.0	1952	30.4	12.09.1999	0.3	19.09.1962
Bad Salzuflen	139 1008.1		leicht bew.	E	4	11.4	9.6	17.6	15.0	11.1	9	0.3	0.0	1935	30.3	14.09.1999	0.4	19.09.1977
Hannover/Flugh.	59 1010.4		leicht bew.	E	11	7.5	5.8	16.7	14.3	7.4	6	0.0	0.0	1936	33.0	16.09.1947	-0.6	19.09.1977
Braunschweig	88 1011.5		wolkenlos	E	11	6.6	5.4	16.9	13.9	6.5	5	1.1	0.0	1891	33.7	16.09.1947	0.6	19.09.1977
Gardelegen	48 1012.5		leicht bew.	ENE	11	5.5	3.9	15.4	11.8	5.5	4	1.5	0.0	1947	32.9	12.09.1947	-3.1	17.09.1971
Magdeburg	85 1012.4		wolkig	E	7	6.4	4.4	14.8	11.8	6.2	5	0.1	0.0	1947	33.6	13.09.1947	0.0	17.09.1971
Potsdam	100 1014.4		leicht bew.	E	18	5.1	4.8	16.7	10.4	4.6	3	9.8	0.0	1893	34.1	12.09.1919	0.6	19.09.1904
Berlin-Temp.	49 1014.4		leicht bew.	E	14	5.8	5.5	15.8	10.4	4.5	2	11.7	0.0	1876	34.2	12.09.1919	0.5	17.09.1886
Lindenberg	104 1014.7		leicht bew.	E	14	5.1	5.0	14.7	8.9	4.7	4	10.2	0.0	1947	32.3	20.09.1947	1.6	17.09.1971
Menschnow	16 1014.7		stark bew.	E	11	7.5	6.4	15.6	8.8	4.6	3	10.9	0.0	1947	32.3	20.09.1947	1.6	17.09.1971
Düsseldorf/Flugh.	41 1005.7		leicht bew.	SE	14	13.6	10.7	19.8	15.6	13.0	12	6.3	0.0	1969	31.6	12.09.1999	0.7	16.09.1971
Bocholt	24 1005.5		leicht bew.	E	7	11.5	10.2	20.3	15.0	11.5	10	6.4	0.0	1947	31.2	13.09.1947	-0.2	19.09.1977
Essen	161 1005.8		leicht bew.	ESE	11	12.4	10.4	19.0	15.2	12.0	11	X	0.0	1935	30.5	13.09.1999	2.2	20.09.1952
Lüdenscheid	392 1007.2		leicht bew.	E	11	9.3	8.4	16.8	13.6	8.9	6	2.2	0.0	1955	25.4	14.09.1999	-0.8	16.09.1971
Kahler Asten	859 -		in Wolken	SE	18	7.7	7.7	12.3	10.5	7.6	7	0.4	0.0	1955	25.4	14.09.1999	-0.8	16.09.1971
Bad Lipspringe	158 1008.1		leicht bew.	E	14	11.4	9.7	17.6	14.9	11.3	8	0.6	0.0	1951	30.6	14.09.1999	-0.9	16.09.1971
Kassel	233 1009.7		leicht bew.	NW	4	9.4	9.2	15.6	13.2	9.2	6	0.0	0.0	1951	30.2	14.09.1999	0.9	19.09.1986
Göttingen	171 1009.8		stark bew.	E	11	10.6	9.4	17.4	14.6	10.6	9	0.0	0.0	1947	33.5	20.09.1947	-2.4	18.09.1959
Leinefelde	356 1010.3		Nebel	ENE	14	8.6	8.6	16.7	13.1	8.6	9	0.1	1	1957	30.2	17.09.1975	-1.0	16.09.1971
Braunlage	-		keine Daten	-	-	-	-	-	-	-	-	-	-	1936	30.3	16.09.1947	0.2	16.09.1979
Brocken	1153 -		in Wolken	S	29	7.0	7.0	9.1	7.3	6.8	7	0.2	0.0	1951	23.8	14.09.1999	-1.3	16.09.1971
Artern	186 1011.7		stark bew.	ENE	11	7.2	6.9	18.0	13.4	6.0	5	2.6	0.0	1954	31.2	14.09.1999	0.6	20.09.1962
Leipzig/Flugh.	149 1012.3		leicht bew.	E	14	5.9	5.1	15.6	11.6	5.7	5	1.9	0.0	1951	31.6	13.09.1951	1.3	18.09.1959
Wittenberg	106 1012.8		wolkenlos	ENE	18	5.2	4.2	16.4	11.0	5.1	4	4.9	0.0	1951	31.6	17.09.1975	1.1	18.09.1959
Oschatz	152 1012.7		wolkenlos	ENE	11	5.1	4.6	15.8	11.5	5.0	4	4.1	0.0	1951	31.6	17.09.1975	1.1	18.09.1959
Dresden/Flugh.	232 1012.6		wolkenlos	ESE	18	6.4	4.7	14.5	10.8	5.9	4	1.6	0.0	1917	33.0	13.09.1947	1.4	17.09.1971
Doberlug-Kir.	100 1013.6		wolkenlos	E	11	4.5	3.8	16.2	10.7	4.3	3	7.2	0.0	1951	31.6	17.09.1975	-0.1	18.09.1959
Cottbus	70 1014.2		leicht bew.	E	11	4.7	4.7	14.8	9.4	4.1	3	9.1	0.0	1951	33.3	17.09.1975	0.0	14.09.1973
Görlitz	240 1013.6		wolkig	E	7	5.2	3.1	13.0										