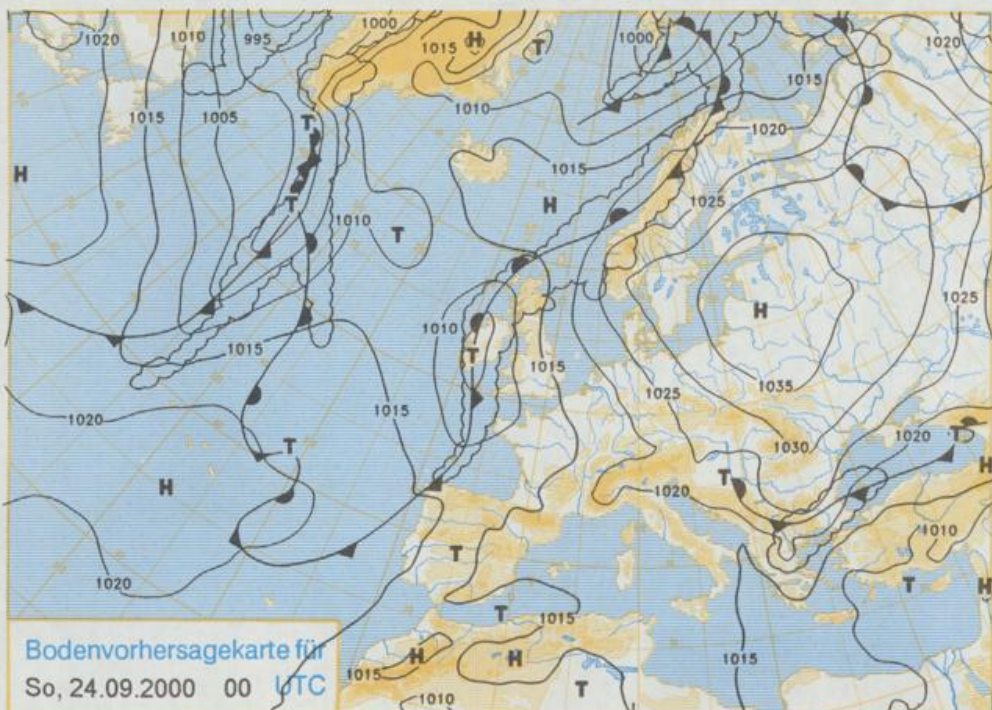


Stereographische Projektion 1 : 60 000 000 60°N



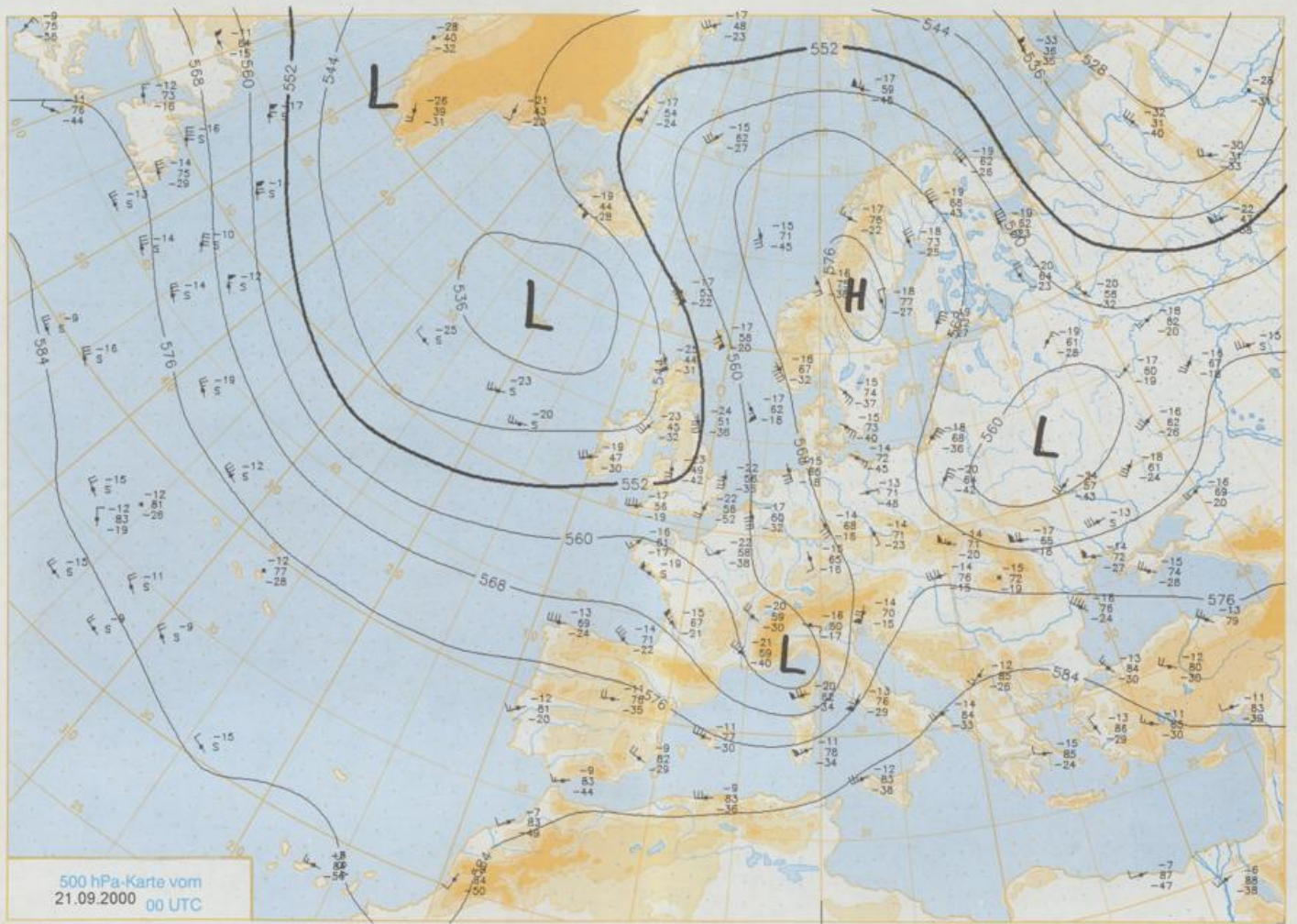
Deutschland – Vorhersage  
für Samstag, den 21.09.00

Deutschland liegt zwischen  
einem Hoch über dem Balti-  
kum und tiefem Druck über  
dem Ostatlantik in einer sich  
intensivierenden Südost-  
strömung.

Nach Frühnebelauflösung  
wird allgemein heiteres oder  
wolkenloses Wetter erwar-  
tet. Nur selten ist es auch  
wolkig. Nach Frühtempera-  
turen zwischen 7 und 13°C  
werden am Tage 17 bis  
22°C erreicht. Der Wind ist  
anfangs nur schwach, im  
Tagesverlauf frischt er aus  
östlichen Richtungen deut-  
lich auf.

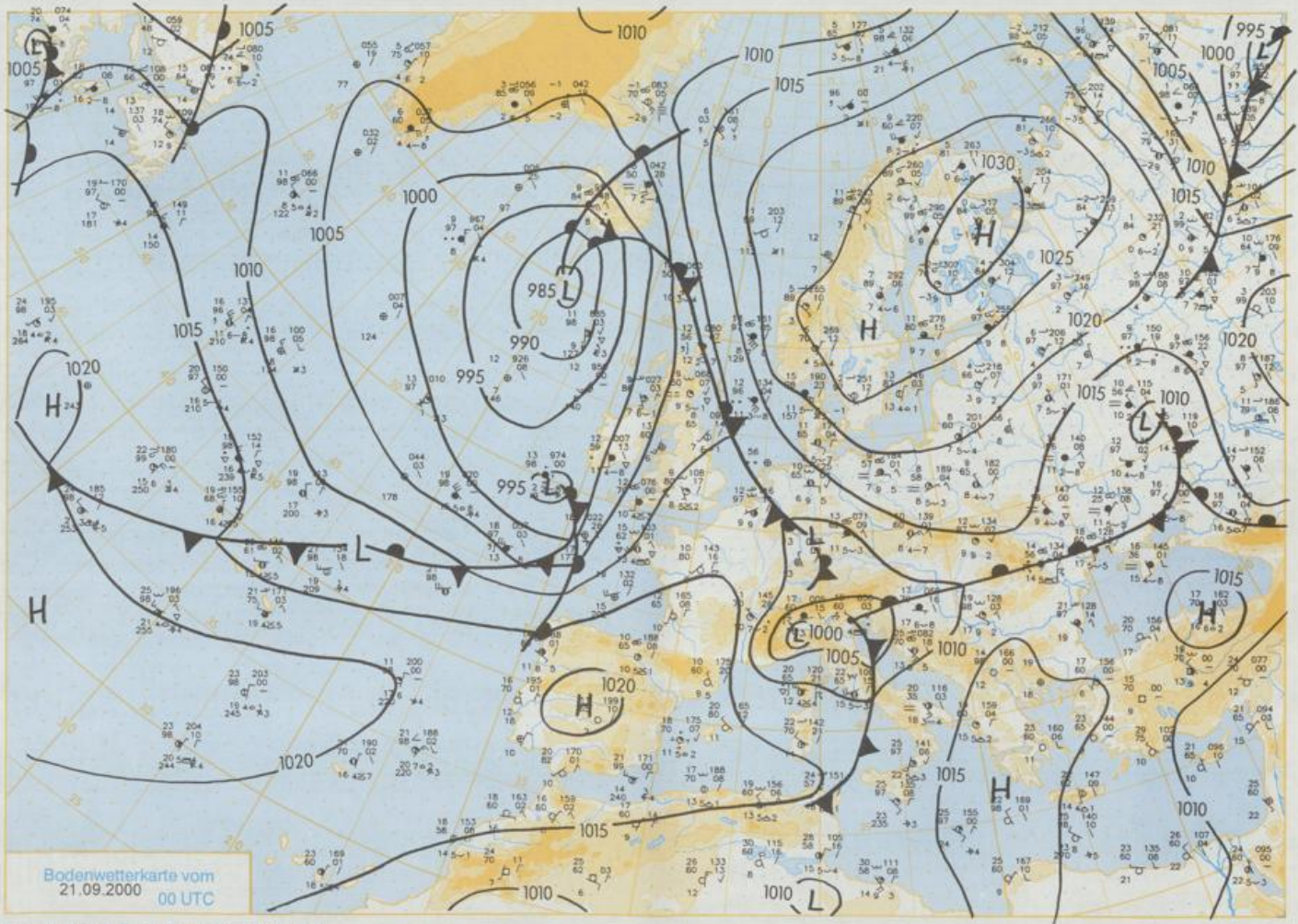
Weitere Aussichten für  
Sonntag, den 22.09.00

Kaum noch Frühnebel. Meist  
nur gering bewölkt. Bei mäßi-  
gem bis frischem Südost-  
wind wenig Temperaturän-  
derung.



500 hPa-Karte vom  
21.09.2000 00 UTC

Stereographische Projektion 1:30 000 000 60°N



Wettermeldungen von Donnerstag, dem 21. September 2000 06 UTC

Station	Bar.- höhe (m)	Luftdr. red.NN (hPa)	Wetter	Wind km/h	Deutschland Temperaturen (Grad C)					Sonne Vord. Std.	RR 24h mm	Schnee höhe cm	Extremwerte der Lufttemperatur der Dekade vom 21.09. bis 30.09.						
					Luft	Tau-	Max	Mittel	Min				Nacht	in	am	am	am		
					2 m	punkt	Vortag	2 m	2 m				2 m	seit	Tmax	Datum	Tmin	Datum	
Helgoland	8	1015,7	bedeckt	E	47	11,4	8,0	12,9	11,8	11,3	11	3,8		1952	20,5	22.09.1989	5,7	30.09.1954	
List / Sylt	29	1017,4	leicht bew.	ESE	36	11,0	7,3	13,0	11,5	10,9	9	3,0		1937	23,2	21.09.1989	4,5	27.09.1939	
Leck	17	1017,9	leicht bew.	E	22	9,8	6,1	12,8	11,1	9,6	8	1,0		1974	25,3	22.09.1989	-1,2	30.09.1979	
St.P.-Ording	11	1016,7	leicht bew.	E	14	8,2	6,0	12,6	10,2	8,1	7	3,1		1951	25,2	22.09.1989	1,5	30.09.1979	
Schleswig	48	1018,0	leicht bew.	E	22	10,2	7,0	11,7	10,8	9,9	9			1947	24,9	25.09.1949	1,3	30.09.1957	
Kiel	31	1018,4	leicht bew.	E	18	9,7	7,2	12,3	11,0	9,4	8	0,6		1940	24,8	21.09.1980	0,6	26.09.1957	
Westermarckd.	9	1018,8	wolkig	E	25	11,3	8,8	13,7	11,5	10,8	10	2,3		1948	22,5	26.09.1982	3,0	27.09.1970	
Arkona	42	1019,7	leicht bew.	E	43	13,2	10,3	13,7	12,6	12,2	11	7,7	0,0	1951	23,0	21.09.1982	3,4	29.09.1954	
Norderney	16	1014,5	bedeckt	E	18	10,0	7,3	13,5	10,7	9,2	9	2,1	0,0	1947	25,5	22.09.1989	5,6	28.09.1954	
Bremerhaven	11	1015,3	stark bew.	E	18	10,3	6,7	14,4	10,8	9,9	8	6,0		1949	26,5	22.09.1989	3,6	26.09.1957	
Cuxhaven	12	1016,0	stark bew.	E	32	10,4	7,2	13,4	11,2	10,4	10	8,5		1946	23,6	28.09.1961	4,6	27.09.1974	
Hamburg/Flugh.	15	1016,2	leicht bew.	E	18	8,3	6,1	12,4	10,5	7,8	6	4,8		1891	25,6	23.09.1938	-1,2	29.09.1936	
Lübeck	15	1017,2	leicht bew.	ENE	11	7,6	6,7	12,4	9,9	7,2	4			1890	26,4	23.09.1938	-2,6	30.09.1928	
Boltenhagen	17	1018,2	leicht bew.	E	36	9,9	7,8	11,5	11,1	9,7	9			1951	24,3	26.09.1982	0,7	26.09.1957	
Schwerin	68	1017,3	leicht bew.	E	18	8,6	7,0	11,2	10,3	8,3	7			1946	26,3	21.09.1989	1,5	26.09.1957	
Warnemünde	10	1018,3	leicht bew.	E	14	9,8	7,7	13,2	11,2	9,4	8	2,3		1951	26,3	22.09.1989	3,4	29.09.1978	
Teterow	50	1018,7	X	E	18	8,5	7,3	10,8	9,8	8,0	7			1947	27,9	22.09.1989	0,2	27.09.1970	
Berth	7	1019,1	leicht bew.	ENE	14	9,8	8,2	13,7	11,4	9,3	7	3,7		1967	26,3	30.09.1975	-0,5	29.09.1970	
Greifswald	6	1019,2	leicht bew.	E	7	9,2	8,0	12,7	11,4	8,8	5	1,0		1951	26,2	21.09.1989	0,7	27.09.1970	
Ueckermünde	7	1019,5	leicht bew.	E	18	9,8	7,2	12,2	11,0	8,9	6			1951	26,2	21.09.1989	-1,3	27.09.1970	
Emden	5	1014,2	bedeckt	E	14	9,1	7,3	13,2	10,2	8,9	8	1,5	0,0	1947	27,3	22.09.1989	2,8	29.09.1966	
Oldenburg	20	1014,6	stark bew.	E	14	10,1	6,9	13,8	10,1	9,5	9	1,3		1990	23,5	22.09.1992	2,2	21.09.1997	
Bremen/Flugh.	5	1014,6	bedeckt	E	22	10,3	7,0	13,9	10,0	9,4	8	1,7		1890	26,7	29.09.1934	-1,2	28.09.1939	
Soltau	78	1015,0	stark bew.	E	18	9,2	6,0	13,9	10,2	9,2	8	5,1		1947	26,4	22.09.1989	-1,1	21.09.1997	
Boizenburg	46	1016,7	leicht bew.	E	22	7,6	6,4	12,9	9,5	7,5	7	3,9		1951	25,1	22.09.1989	1,7	28.09.1954	
Lüchow	18	1016,4	leicht bew.	E	14	7,9	6,4	13,2	10,1	7,7	6	4,4		1955	26,7	21.09.1989	-0,2	25.09.1979	
Seehausen/Altm.	23	1016,8	leicht bew.	E	14	7,9	6,3	11,6	10,6	7,6	6	2,8							
Marnitz	85	1017,7	leicht bew.	E	11	6,8	6,8	10,8	9,3	6,7	4			1951	25,6	21.09.1989	-0,1	27.09.1977	
Neuruppin	39	1017,2	leicht bew.	E	14	8,3	7,4	11,2	10,1	7,9	6			1958	26,3	21.09.1989	1,0	30.09.1969	
Neubrandenburg	80	1018,6	leicht bew.	ENE	22	7,6	7,2	11,0	9,9	6,3	5								
Angermünde	55	1018,2	leicht bew.	E	11	6,9	6,8	11,8	10,2	6,4	4	0,2		1951	26,6	21.09.1989	-2,1	29.09.1970	
Lingen	26	1013,5	Regen	NNE	4	9,4	8,9	14,3	11,4	9,3	9	0,6	6	1951	28,0	22.09.1989	1,3	30.09.1969	
Münst.-Osn./Flugh.	53	1012,7	Regen	NNE	4	9,6	9,6	15,6	12,3	9,5	9	1,5	4	1990	24,5	27.09.1992	1,6	28.09.1997	
Osnabrück	97	1012,6	stark bew.	ENE	11	9,8	8,6	14,5	11,2	9,4	9	3,4	2	1952	26,0	22.09.1989	1,8	28.09.1960	
Diepholz	43	1013,2	stark bew.	E	14	10,0	7,4	13,2	10,1	9,3	8	3,0	0,1	1952	26,6	22.09.1989	-1,3	30.09.1969	
Bad Salzuflen	139	1012,2	stark bew.	NE	7	9,8	7,4	14,9	11,0	9,6	9	5,0	0,0	1935	26,7	22.09.1989	-1,6	28.09.1939	
Hannover/Flugh.	59	1013,3	bedeckt	E	18	10,2	6,9	14,4	10,4	9,6	8	0,7		1936	27,6	27.09.1938	-1,3	30.09.1969	
Braunschweig	88	1013,8	bedeckt	E	18	9,8	6,5	14,5	10,8	9,8	10	3,4		1891	26,7	28.09.1948	-0,1	29.09.1979	
Gardelegen	48	1015,0	leicht bew.	ENE	14	7,8	6,0	13,9	10,6	7,8	7	3,2		1947	26,5	21.09.1989	-2,3	30.09.1959	
Magdeburg	85	1013,9	bedeckt	ENE	18	9,8	6,1	14,0	10,7	9,8	9	5,2		1947	28,3	26.09.1982	0,0	30.09.1959	
Potsdam	100	1016,1	leicht bew.	E	22	7,7	6,3	12,0	9,9	7,4	6	2,8		1893	28,4	26.09.1917	0,1	29.09.1970	
Berlin-Temp.	49	1016,4	leicht bew.	E	18	8,2	6,9	11,7	9,8	7,3	6	1,1		1876	28,1	26.09.1917	-1,5	24.09.1886	
Lindenberg	104	1016,4	wolkig	E	14	7,1	6,6	11,4	9,5	7,0	6		0,0	1947	27,8	21.09.1982	0,7	28.09.1954	
Manschnow	15	1016,8	wolkig	E	18	6,9	6,9	11,6	9,2	6,7	5	0,1							
Düsseldorf/Flugh.	41	1012,8	Regen	NW	14	12,2	11,4	15,2	14,5	12,2	12		23	1969	29,1	22.09.1989	1,1	26.09.1972	
Bocholt	24	1013,1	Regen	NNW	4	10,5	9,5	14,8	13,0	10,4	11		30	1947	28,1	22.09.1989	0,6	23.09.1979	
Essen	161	1012,4	X	NNW	7	10,7	10,2	15,2	13,2	10,6	11		21	1935	27,7	22.09.1989	0,7	29.09.1936	
Lüdenscheid	392	1011,5	Regen	W	7	10,2	9,5	15,7	13,1	10,2	10		10						
Kahler Asten	859	-	Regen	still	7	7,2	7,2	12,6	8,7	5,9	7		2,0	11	1955	23,1	22.09.1989	-0,3	29.09.1995
Bad Lippspringe	158	1012,3	bedeckt	ENE	7	10,2	7,7	15,3	12,0	10,1	10		3,5	0,0	1951	27,1	24.09.1961	1,4	24.09.1979
Kassel	233	1012,1	Regen	N	4	9,4	8,0	15,1	11,5	9,4	9		0,5	0,5	1951	27,6	30.09.1975	1,4	30.09.1987
Göttingen	171	1011,9	bedeckt	ENE	7	10,2	7,3	16,4	11,2	10,1	9		4,1	0,0	1947	27,3	25.09.1949	-1,7	30.09.1959
Leinefelde	358	1011,6	stark bew.	ENE	18	8,4	7,3	14,9	9,4	8,0	8		3,9		1957	26,3	26.09.1982	0,3	26.09.1986
Braunlage	610	1012,6	X	ENE	18	5,9	5,8	11,9	7,3	5,7	6		5,0	0,1	1936	26,0	25.09.1949	-1,3	28.09.1939
Brocken	1153	-	Sprühregen	E	43	2,7	2,7	7,4	4,5	2,6	3		8,6	1	1951	22,0	24.09.1961	-2,2	29.09.1995
Artern	166	1012,0	stark bew.	ENE	25	10,1	6,8	15,9	10,2	9,2	8		4,4		1954	29,6	26.09.1982	0,0	23.09.1964
Leipzig/Flugh.	149	1012,1	stark bew.	ENE	32	9,4	6,5	14,3	10,1	9,0	8		7,8		1951	28,8	22.09.1981	-0,2	30.09.1959
Wittenberg	106	1013,8	leicht bew.	ENE	22	7,7	6,3	13,1	10,1	7,6	7		3,5		1951	28,4	22.09.1991	0,7	28.09.1954
Oschatz	152	1012,7	bedeckt	E	18	9,3	6,8	15,5	10,2	9,1	8		8,0						
Dresden/Flugh.	232	1012,6	stark bew.	E	22	8,8	6,4	14,9	10,0	8,4	8		8,0		1917	28,3	21.09.1981	1,0	23.09.1931
Doberlug-Kir.	100	1014,0	leicht bew.	E	22	7,4	6,0	12,9	10,5	7,4	6		2,3		1951	28,0	22.09.1981	-2,7	30.09.1959
Cottbus	70	1014,9	leicht bew.	E	14	7,2	6,1	12,1	10,2	7,0	6		0,2		1951	28,3	30.09.1975	-1,4	30.09.1959
Görlitz	240	1013,4	leicht bew.	E	29	7,8	5,6	12,9	9,2	7,6	7		2,3		1951	28,3	30.09.1975	-1,4	30.09.1959
Aachen	205	1013,1	stark bew.	W	11	11,6	10,7	16,1	13,0	10,9	11		11		1891	29,0	25.09.1895	0,3	28.09.1939
Nürburg-Barw.	486																		