

Amtsblatt des Deutschen Wetterdienstes

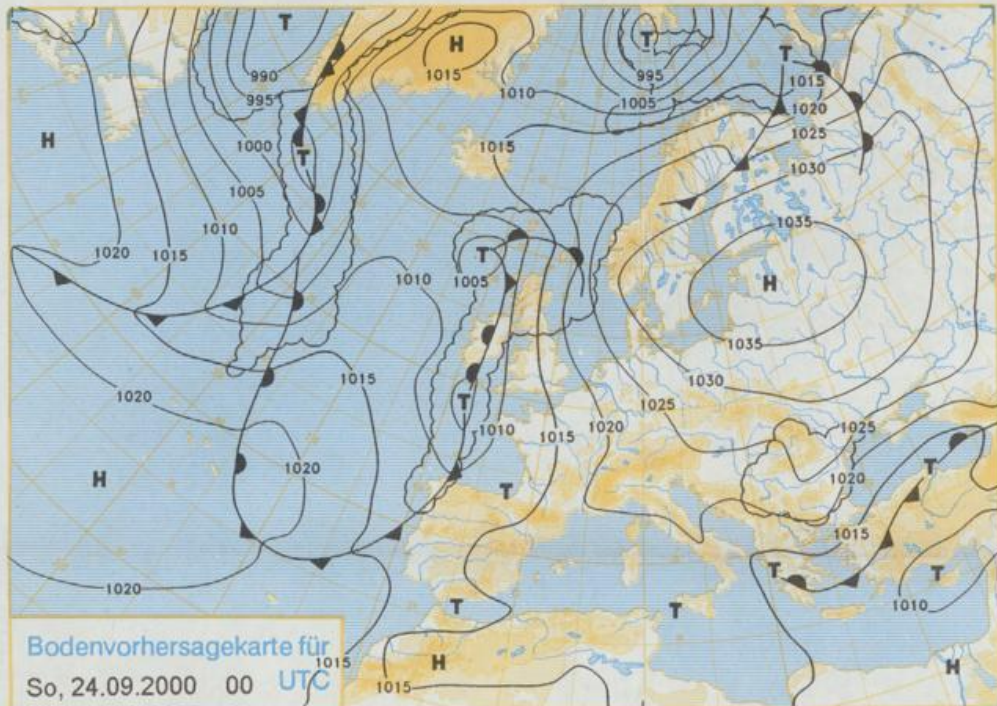
D 7311 A
ISSN 0936-5818
Schutzgebühr monatlich DM 30,25
einschließlich Versandkosten,
Einzelpreis DM 1,25
zuzüglich Versandkosten

Druck und Verlag: Deutscher Wetterdienst
Frankfurter Straße 135, 63067 Offenbach
Postanschrift: 63004 (Postfach), Telefon: (069) 80 62 - 42 83
Telex: 4152871, Telefax: (069) 80 62 - 41 23
LZB: BLZ 505 000 00 Kto.-Nr.: 505 01004
Erscheint täglich; nur Postbezug

Jahrgang 2000

Freitag, den 22. September

Nummer: 266



Deutschland – Vorhersage für Sonntag, 24.09.00

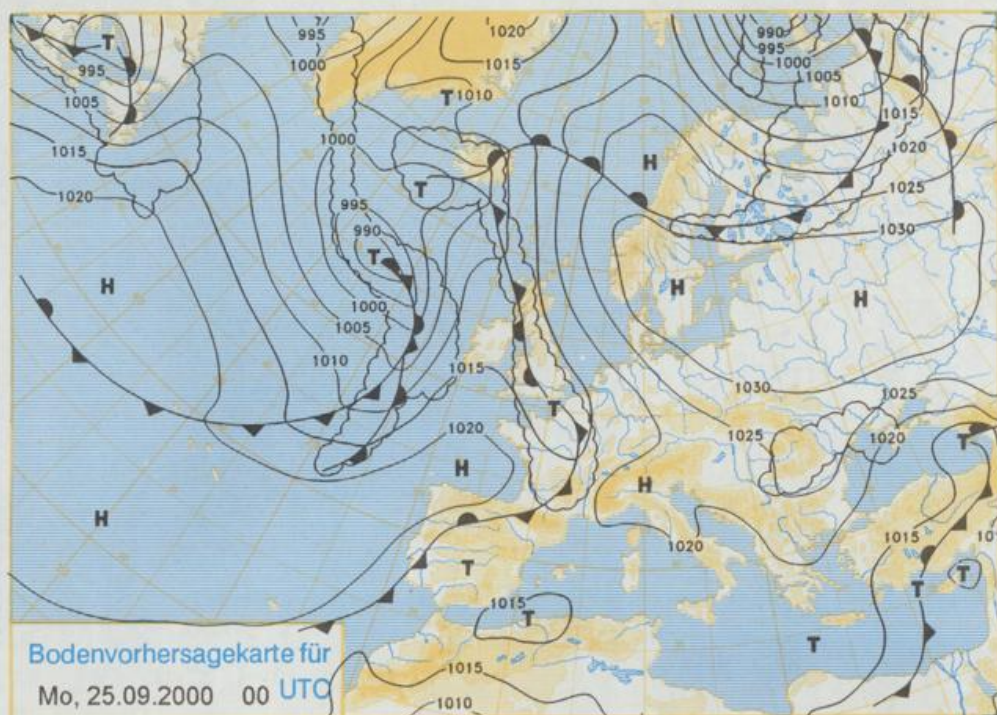
Deutschland liegt am Rande einer kräftigen Antizyklone mit Schwerpunkt über dem südlichen Skandinavien und dem Baltikum.

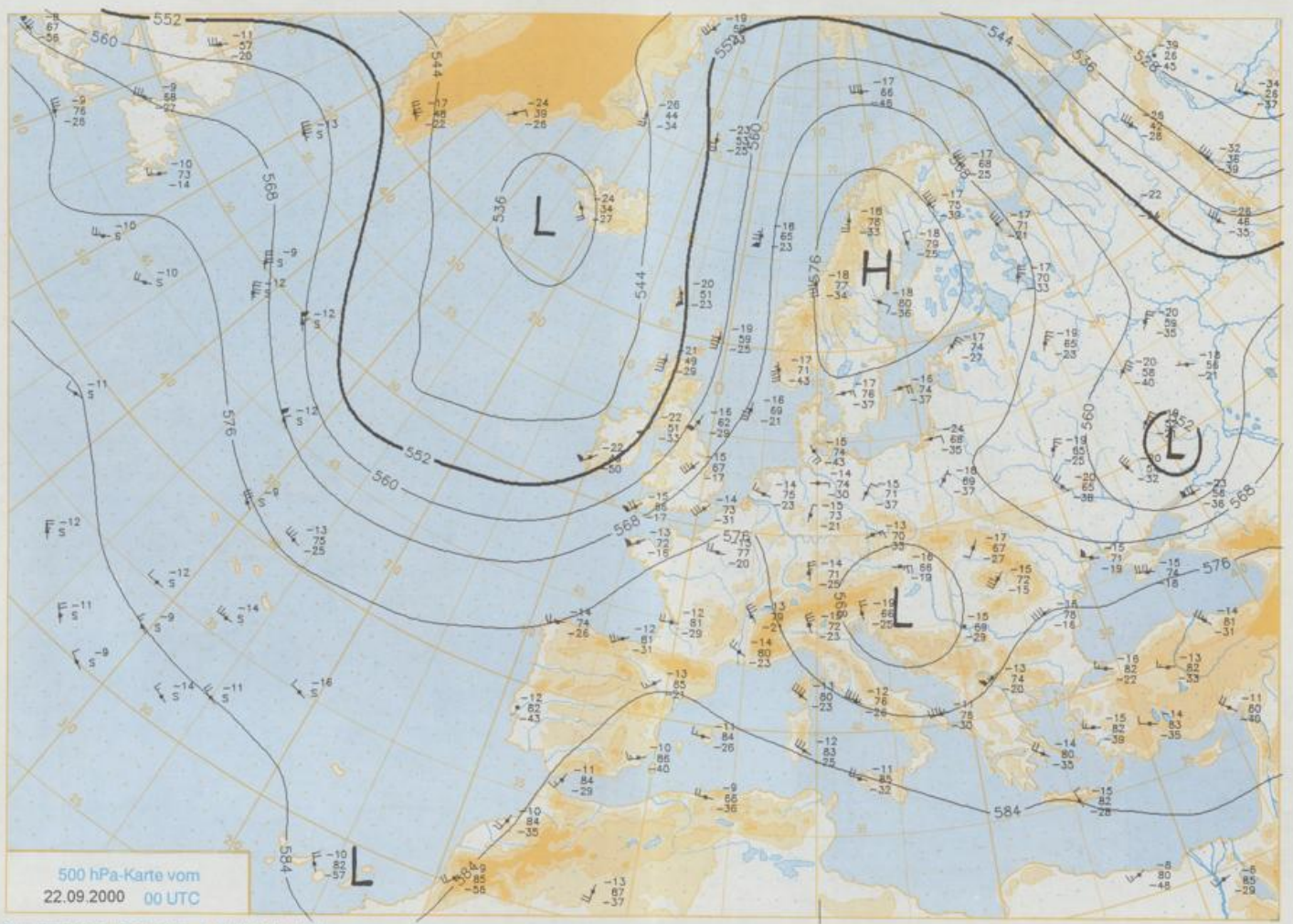
Am Sonntag gibt es im Süden örtlich Frühnebel, der sich teils nur zögernd auflöst. Sonst scheint die Sonne. Nach Frühtemperaturen zwischen 3°C im Osten und Südosten und 9°C im Westen steigen die Temperaturen auf 16 bis 20°C, am Oberrhein bis 24°C. Nur in Nebelgebieten bleibt es kälter. Der Wind weht im Süden meist schwach, sonst mäßig aus östlicher Richtung.

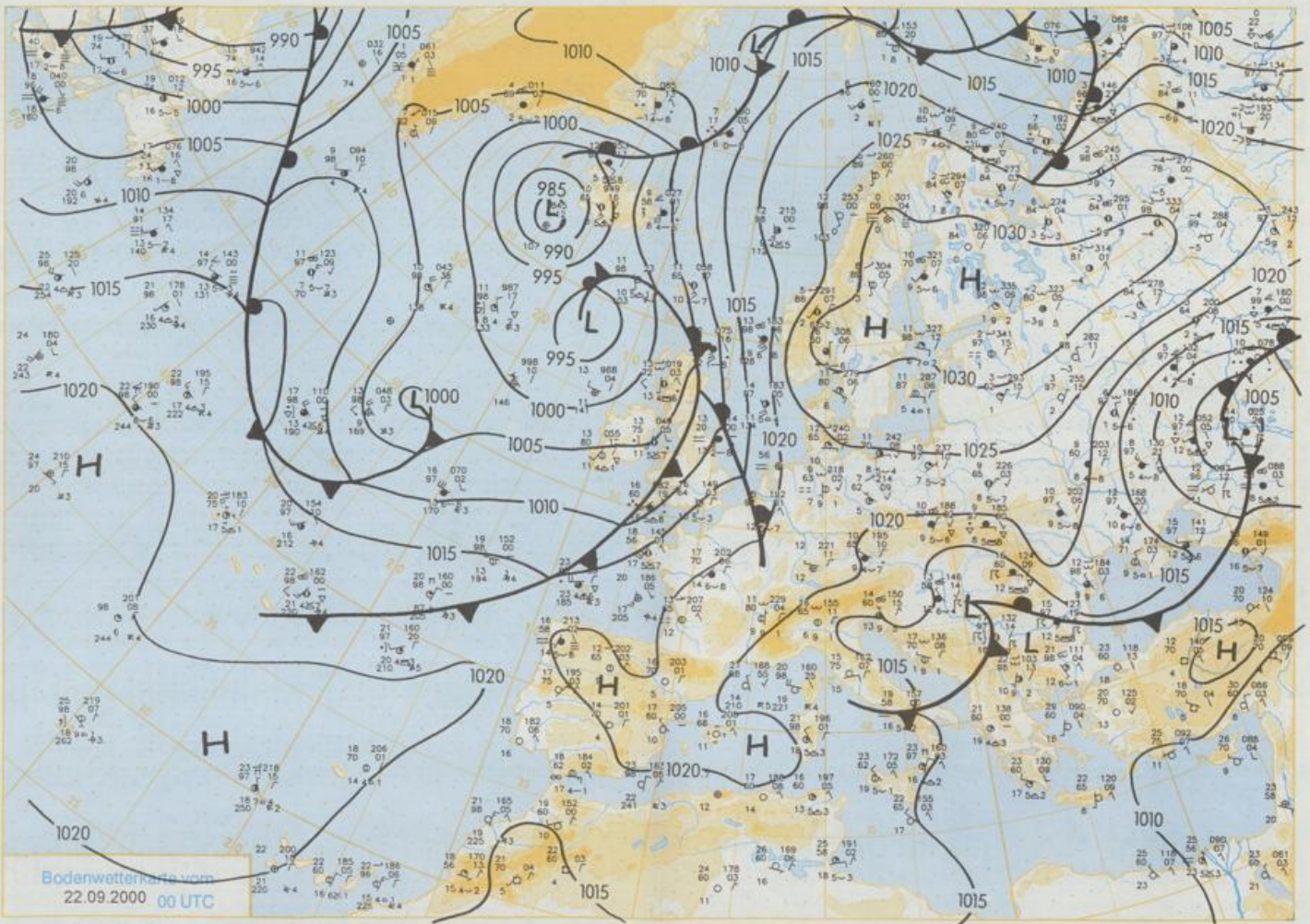
Weitere Aussichten für Montag, 25.09.00

Ist es heiter bis wolkig. Im Westen und Südwesten sind einzelne Schauer möglich. Die Tageshöchsttemperaturen liegen im Norden und Osten bei 17°C, im Westen und Süden bei 20°C. Bei örtlich länger anhaltendem Nebel im Südosten bleibt es dort kälter. Nachts ist es vor allem im Osten sehr frisch.

Stereographische Projektion 1 : 60 000 000 60°N







Stereographische Projektion 1 : 30 000 000 60°N

Wettermeldungen von Freitag, dem 22. September 2000 06 UTC

Station	Bar.-höhe (m)	Luftdr. red.NN (hPa)	Wetter	Wind	Temperatur (Grad C)					Sonne Vort. Std.	RR 24h mm	Schnee höhe cm	Extremwerte der Lufttemperatur in der Dekade vom 21.09. bis 30.09.					
					km/h	Luft 2 m	Tau-punkt	Max Vortag	Mittel 2 m				Nacht 5 cm	Tmax Datum	Tmin Datum	Tmax Datum	Tmin Datum	
																		10.7
Helgoland	8	1022.5	leicht bew.	SE	40	13.5	10.7	15.9	13.9	13.4	12	2.0		1952	20.5	22.09.1989	5.7	30.09.1954
List / Sylt	29	1023.5	leicht bew.	ESE	29	11.3	10.7	15.6	13.0	11.2	9	7.4		1937	23.2	21.09.1989	4.5	27.09.1939
Leck	17	1024.5	leicht bew.	E	11	8.1	7.7	16.1	12.7	8.1	7	8.0		1974	25.3	22.09.1989	-1.2	30.09.1979
St.P.-Ording	11	1023.5	leicht bew.	E	14	7.7	7.7	16.2	11.8	7.7	7	6.8		1951	25.2	22.09.1989	1.5	30.09.1979
Schleswig	48	1024.9	leicht bew.	ESE	11	9.9	9.9	15.7	12.9	9.8	8	9.1		1947	24.9	25.09.1949	1.3	30.09.1957
Kiel	31	1024.8	leicht bew.	E	7	9.8	9.2	15.7	12.9	8.9	7	8.2		1940	24.8	21.09.1980	0.6	26.09.1957
Westermarckd.	9	1025.3	leicht bew.	ESE	7	8.8	8.7	15.8	13.1	8.8	7	10.1		1948	22.5	26.09.1982	3.0	27.09.1970
Arkona	42	1026.2	leicht bew.	E	11	12.1	10.4	16.0	13.7	11.8	9	10.8		1951	23.0	21.09.1982	3.4	29.09.1954
Norderney	16	1022.0	leicht bew.	SE	14	10.1	9.5	13.4	11.7	10.1	9			1947	25.5	22.09.1989	5.6	28.09.1954
Bremerhaven	11	1023.4	leicht bew.	ESE	14	9.8	8.3	16.9	13.4	9.8	8	3.5		1948	26.5	22.09.1989	3.6	26.09.1957
Cuxhaven	12	1023.4	leicht bew.	ESE	18	10.2	9.0	16.4	13.4	10.1	8	4.8		1946	23.6	28.09.1961	4.8	27.09.1974
Hamburg/Flugh.	15	1024.2	leicht bew.	SE	7	8.8	7.8	17.5	12.6	7.1	3	10.0		1891	25.6	23.09.1938	-1.2	29.09.1936
Lübeck	15	1024.3	leicht bew.	N	4	6.4	6.3	18.0	12.0	5.9	3	9.9		1890	26.4	23.09.1938	-2.6	30.09.1928
Boitenhagen	17	1024.8	leicht bew.	SSE	7	8.9	8.0	16.2	12.8	8.9	7	10.2		1951	24.3	26.09.1982	0.7	28.09.1957
Schwerin	68	1024.7	leicht bew.	ESE	7	8.7	8.4	16.9	12.3	8.5	6	9.6		1946	26.3	21.09.1989	1.5	28.09.1957
Warnemünde	10	1024.9	leicht bew.	SE	11	9.1	7.9	16.9	12.8	9.1	7	10.5		1951	26.3	22.09.1989	3.4	29.09.1978
Teterow	50	1025.7	stark bew.	stilla		6.0	5.8	16.9	11.5	5.4	3	11.0	0.0	1947	27.9	22.09.1989	0.2	27.09.1970
Barth	7	1025.7	leicht bew.	stilla		7.6	6.6	16.5	12.5	7.6	4	10.8		1967	26.3	30.09.1975	-0.5	29.09.1970
Greifswald	6	1025.8	stark bew.	E	7	9.3	9.0	16.1	12.8	8.0	4	10.9		1951	26.2	21.09.1989	0.7	27.09.1970
Ueckermünde	7	1026.0	stark bew.	ENE	7	10.2	8.6	16.1	12.6	8.9	5	10.6		1951	26.2	21.09.1989	-1.3	27.09.1970
Emden	5	1022.2	Nebel	SE	11	7.7	7.6	13.0	10.8	6.6	4			1947	27.3	22.09.1989	2.8	29.09.1966
Oldenburg	20	1023.1	leicht bew.	ESE	11	8.9	7.9	14.5	11.6	8.8	8	0.2		1990	23.5	22.09.1992	2.2	21.09.1977
Bremen/Flugh.	5	1023.0	leicht bew.	E	14	9.3	8.0	15.8	12.0	7.7	6	1.6		1890	26.7	29.09.1934	-1.2	28.09.1939
Soi tau	78	1023.9	leicht bew.	ESE	7	6.9	6.8	17.4	12.5	6.4	4	4.6		1947	26.4	22.09.1989	-1.1	21.09.1977
Boizenburg	46	1024.9	Nebel	E	7	6.8	6.8	17.4	12.2	6.7	4	10.1		1951	25.1	22.09.1989	1.7	28.09.1954
Lüchow	18	1024.8	Nebel	ENE	4	5.4	5.2	18.0	11.2	4.6	3	7.1		1955	26.7	21.09.1989	-0.2	25.09.1979
Seehausen/Altm.	23	1024.9	Nebel	stilla		3.1	2.9	17.9	11.2	2.6	1	10.3						
Marnitz	85	1025.5	wolkenlos	ESE	7	5.5	5.5	17.3	11.0	5.0	1	10.5		1951	25.6	21.09.1989	-0.1	27.09.1977
Neuruppin	39	1025.3	leicht bew.	ENE	7	8.4	7.6	17.3	12.3	8.0	6	10.8		1958	26.3	21.09.1989	1.0	30.09.1969
Neubrandenburg	80	1025.7	Nebel	NE	4	6.4	6.4	17.2	11.4	6.0	4	11.1						
Angermünde	55	1025.3	leicht bew.	NE	4	5.8	5.8	17.7	10.6	5.6	3	10.2		1951	26.6	21.09.1989	-2.1	29.09.1970
Lingen	26	1022.5	leicht bew.	SE	4	8.4	8.0	12.1	10.7	8.0	7	0.2		1951	28.0	22.09.1989	1.3	30.09.1969
Münst.-Osn./Flugh.	53	1022.5	Nebel	E	4	7.0	6.9	11.3	10.4	6.8	5	1		1990	24.5	27.09.1992	1.6	28.09.1997
Osnabrück	97	1022.7	leicht bew.	ESE	11	8.5	8.5	11.1	10.3	7.5	4	1		1952	26.0	22.09.1989	1.8	28.09.1960
Diepholz	43	1023.0	Nebel	S	4	6.9	6.8	12.3	10.9	6.9	4			1952	26.6	22.09.1989	-1.3	30.09.1969
Bad Salzuflen	139	1022.8	wolkig	NE	4	6.9	6.1	10.7	9.8	6.9	6	0.8		1935	26.7	22.09.1989	-1.6	28.09.1939
Hannover/Flugh.	59	1023.3	leicht bew.	E	7	5.2	4.8	15.0	11.2	4.1	3			1936	27.6	27.09.1938	-1.3	30.09.1969
Braunschweig	88	1024.2	leicht bew.	ESE	4	6.6	6.6	15.7	12.4	6.3	3	0.7		1891	26.7	28.09.1948	-0.1	29.09.1979
Gardelegen	48	1024.3	leicht bew.	stilla		3.3	2.8	17.3	12.6	3.1	1	9.5		1947	26.5	21.09.1989	-2.3	30.09.1959
Magdeburg	85	1024.4	leicht bew.	NNE	4	5.3	4.7	17.0	11.8	5.2	2	5.2		1947	28.3	26.09.1982	0.0	30.09.1959
Potsdam	100	1025.1	leicht bew.	ENE	14	6.0	5.8	17.7	11.7	8.0	3	10.6		1893	28.4	26.09.1917	0.1	29.09.1970
Berlin-Temp.	49	1024.7	leicht bew.	E	7	7.7	7.1	17.4	11.8	7.1	4	10.4		1876	28.1	26.09.1917	-1.5	24.09.1886
Lindenberg	104	1024.5	leicht bew.	ENE	11	7.8	7.1	16.8	11.3	7.5	6	10.4		1947	27.8	21.09.1982	0.7	28.09.1954
Manschnow	16	1024.5	stark bew.	ENE	11	6.7	6.7	17.5	11.1	6.0	5	9.6						
Düsseldorf/Flugh.	41	1022.1	leicht bew.	SSE	11	10.4	9.1	14.0	11.4	9.5	7	0.6	2	1969	29.1	22.09.1989	1.1	26.09.1972
Bocholt	24	1021.8	Nebel	ESE	7	8.6	7.8	13.4	10.9	7.6	5	2		1947	28.1	22.09.1989	0.6	23.09.1979
Essen	161	1021.9		E	7	9.3	8.1	12.4	11.0	9.3	8	3		1935	27.7	22.09.1989	0.7	29.09.1936
Lüdenscheid	392	1023.0	leicht bew.	E	4	7.0	6.4	10.2	9.5	6.9	4	4						
Kahler Asten	859	-	wolkig	S	18	5.7	5.2	7.6	6.5	5.7	5	13		1955	23.1	22.09.1989	-0.3	29.09.1995
Bad Lippspringe	158	1022.8	leicht bew.	E	7	9.3	7.9	10.6	10.0	8.6	7	4		1951	27.1	24.09.1961	1.4	24.09.1979
Kassel	233	1023.6	wolkig	stilla		9.5	9.5	10.2	9.5	9.3	9	6		1951	27.6	30.09.1975	1.4	30.09.1987
Göttingen	171	1023.8	wolkig	E	7	8.2	7.8	10.3	10.0	8.0	6	8		1947	27.3	25.09.1949	-1.7	30.09.1959
Leinefelde	356	1023.4	stark bew.	stilla		8.4	8.3	9.2	8.8	8.3	7	8		1957	26.3	26.09.1982	0.3	26.09.1986
Braunlage														1936	26.0	25.09.1949	-1.3	28.09.1939
Brocken	1153	-	in Wolken	ESE	29	3.7	3.7	4.7	3.8	3.6	3	1		1951	22.0	24.09.1961	-2.2	29.09.1995
Artern	166	1023.8	stark bew.	NE	11	8.7	7.7	12.7	10.8	8.7	7	5		1954	29.6	26.09.1982	0.0	23.09.1964
Leipzig/Flugh.	149	1023.5	stark bew.	NNE	18	7.6	6.8	12.7	10.4	7.1	5	0.6		1951	28.8	22.09.1981	-0.2	30.09.1959
Wittenberg	106	1023.9	leicht bew.	NE	11	6.9	6.7	16.1	11.2	6.6	5	5.5	0.0	1951	28.4	22.09.1991	0.7	28.09.1954
Oschatz	152	1023.6	bedeckt	NE	7	7.9	6.9	11.9	9.7	7.9	8	5						
Dresden/Flugh.	232	1023.2	stark bew.	NE	11	8.2	7.7	10.8	9.2	8.2	8	8		1917	28.3	21.09.1981	1.0	23.09.1931
Dobberlug-Kir.	100	1024.0	wolkenlos	ENE	11	5.8	5.6	15.0	11.1	5.6	2	4.7	0.0	1951	28.3	30.09.1961	-3.2	30.09.1959
Cottbus	70	1024.2	leicht bew.	E	7	6.3	6.0	15.0	11.1	6.0	3	6.9		1951	29.0	22.09.1981	-2.7	30.09.1959
Görlitz	240	1023.2	Nebel	ENE	11	6.4	5.9	10.5	9.0	6.2	5	2.3	4	1951	28.2	30.09.1975	-1.4	30.09.1959
Aachen	205	1021.2	stark bew.	SSE	4	12.6	11.1	19.1	13.2	10.0	8	5.6		1891	29.0	25.09.1895	0.3	28.09.1939
Nürnberg-Berw.	486	1023.3	stark bew.	S	4	5.8	5.3	15.4	11.0	4.9	3	2.8						
Köln-Bonn/Flugh.	100	1022.5	bedeckt	ESE														