

Amtsblatt des Deutschen Wetterdienstes

D 7311 A
ISSN 0936-5818

Schutzgebühr monatlich DM 30,25
einschließlich Versandkosten,
Einzelpreis DM 1,25
zuzüglich Versandkosten

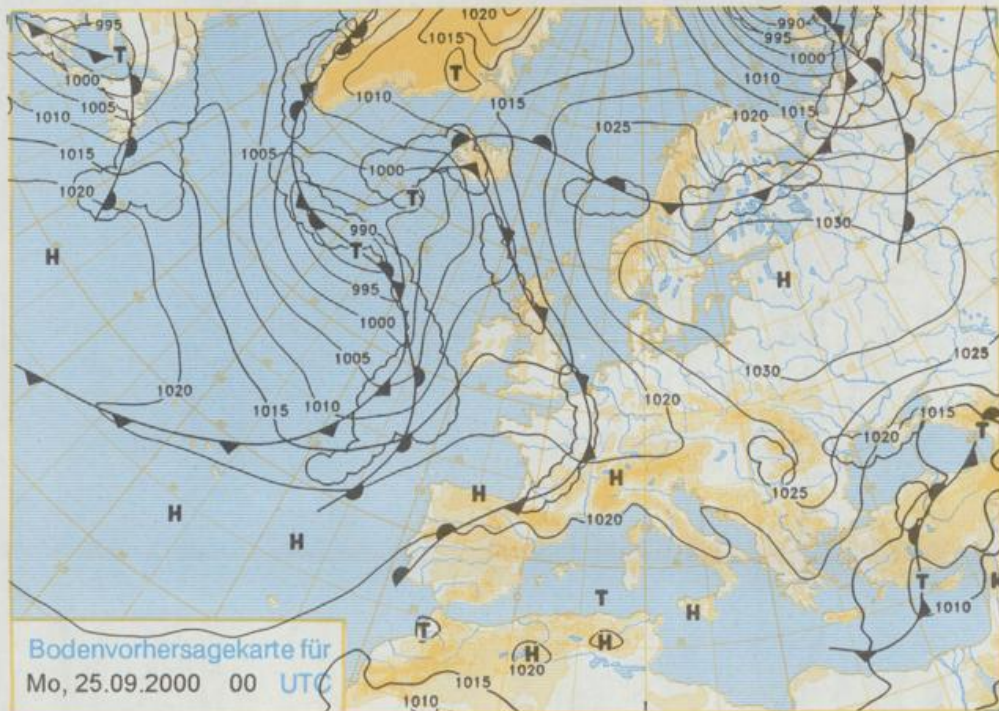
Druck und Verlag: Deutscher Wetterdienst
Frankfurter Straße 135, 63067 Offenbach
Postanschrift: 63004 (Postfach), Telefon: (069) 80 62 - 42 83
Telex: 4152871, Telefax: (069) 80 62 - 41 23
LZB: BLZ 505 000 00 Kto.-Nr.: 505 01004

Erscheint täglich; nur Postbezug

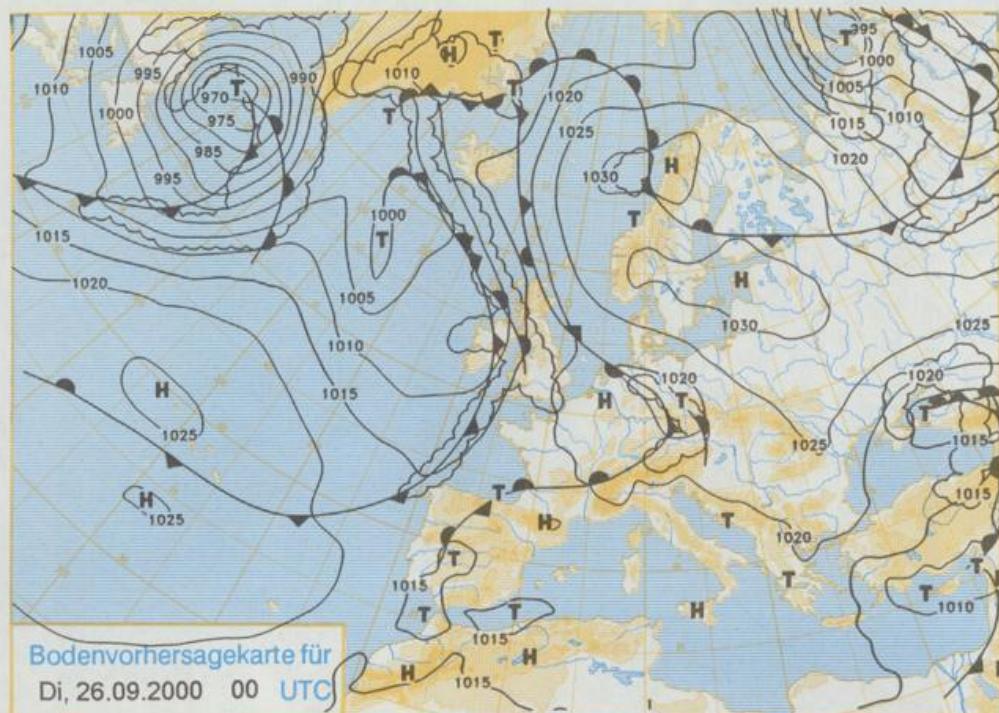
Jahrgang 2000

Samstag, den 23. September

Nummer: 267



Stereographische Projektion 1 : 60 000 000 60°N



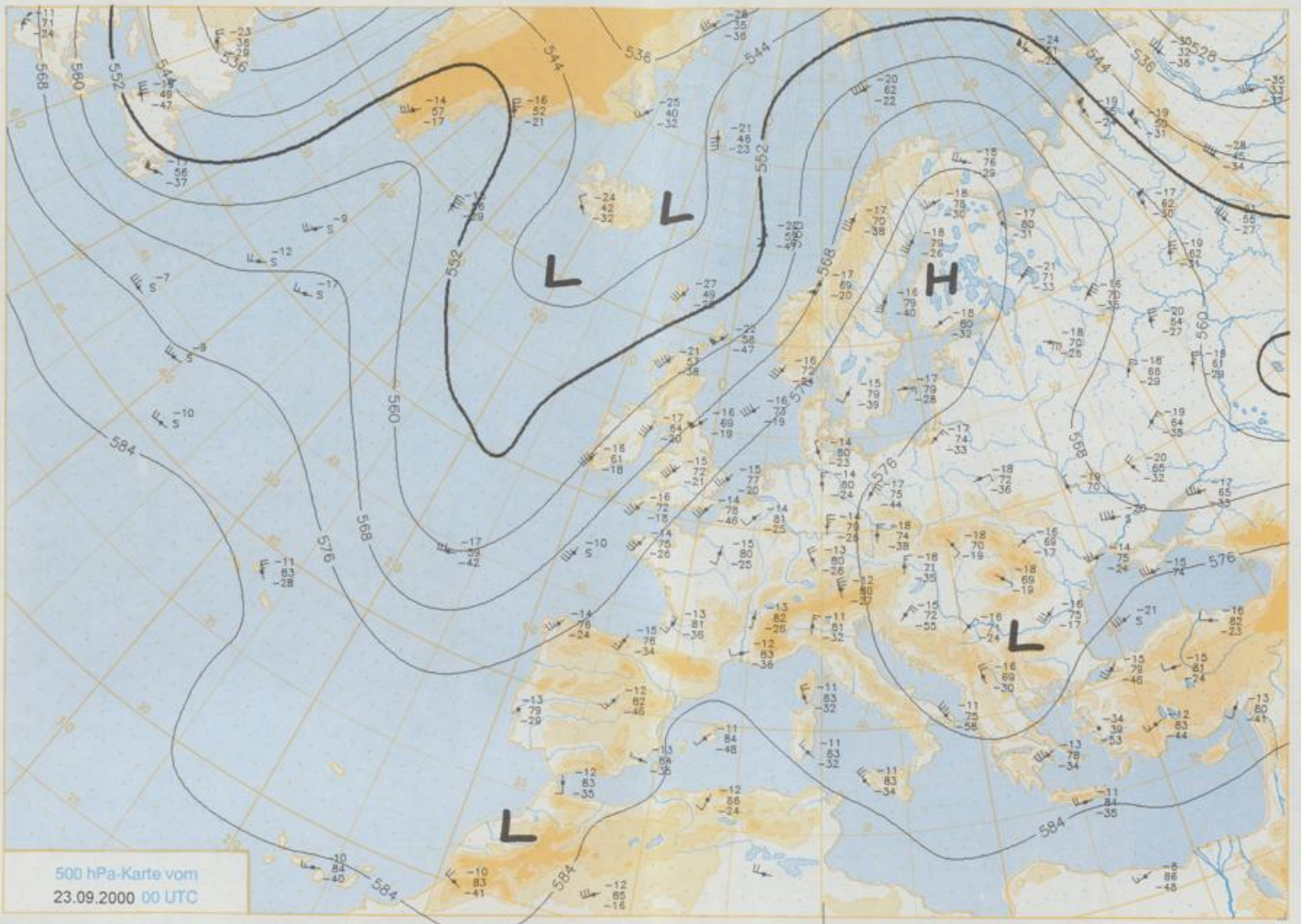
Deutschland – Vorhersage
Für Montag, d. 25.09.2000

Der Einfluss des nordosteuropäischen Hochs wird zurückgedrängt. Die Kaltfront eines Tiefs bei Island dringt ab Montag früh in die Westhälfte Deutschlands vor.

In der Nacht zu Montag sinken die Temperaturen auf 7 bis 3°C, im Westen auf 13 bis 8°C. Dort setzt am Vormittag Regen ein, der bis zum Abend auch die übrigen Teile Deutschlands mit Ausnahme der Gebiete östlich von Weser und Elbe erfasst. Dort bleibt es sonnig. Nach Durchzug des Regengebietes kommt es noch zu einigen Schauern. Die Temperaturen erreichen 15 bis 19°C. Es weht ein schwacher Wind aus östlicher Richtung, er dreht im Westen und Süden auf westliche Richtung.

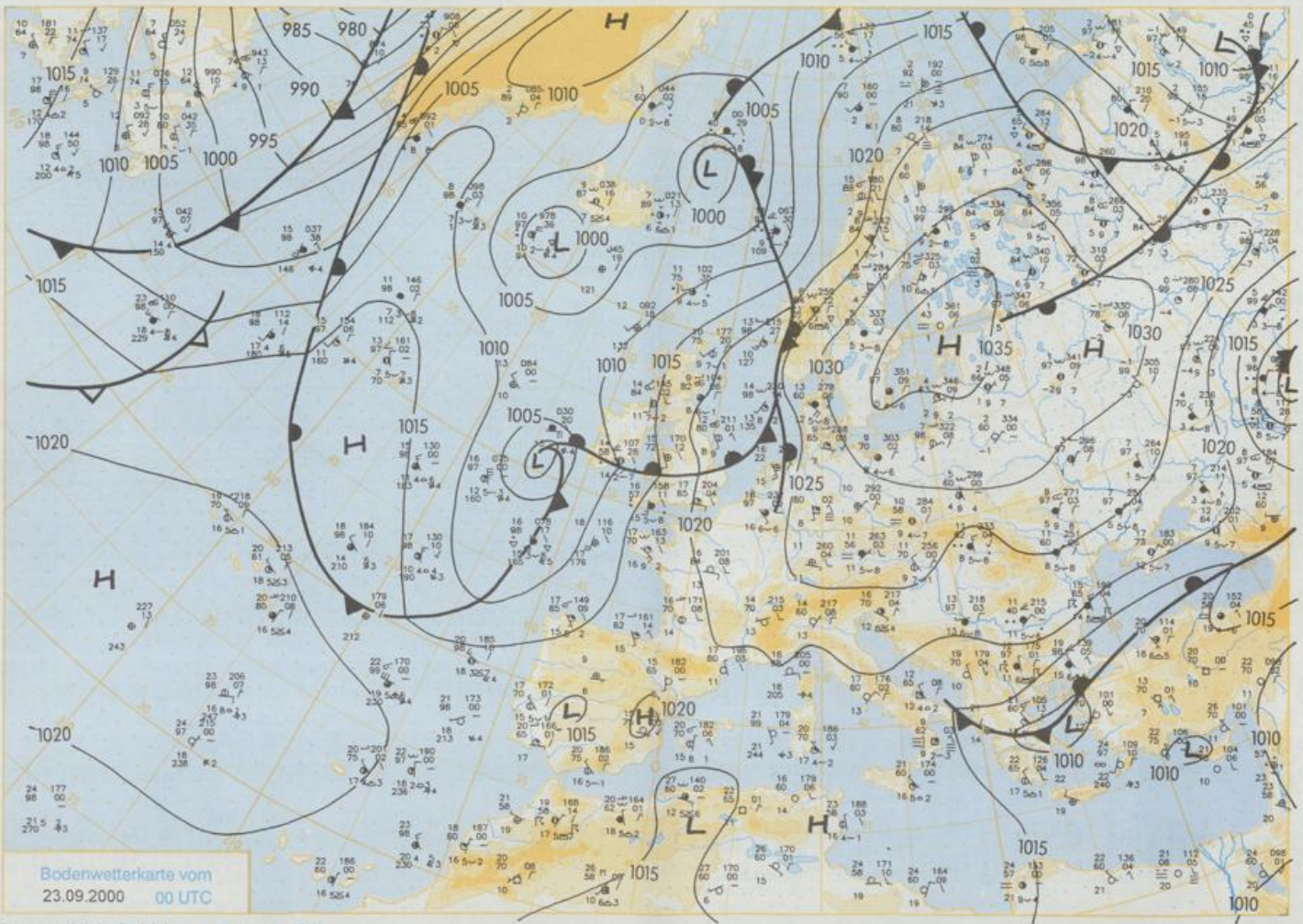
Weitere Aussichten für
Dienstag, d. 26.09.2000

In der Westhälfte und im Süden noch wolkig mit vereinzelten Schauern, später auch dort, wie im übrigen Deutschland, heiter. Wenig Temperaturänderung.



500 hPa-Karte vom
23.09.2000 00 UTC

Stereographische Projektion 1 : 30 000 000 60°N



Wettermeldungen von Samstag, dem 23. September 2000 06 UTC

Station	Bar.-höhe (m)	Luftdr. red.NN (hPa)	Wetter	Deutschland										Extremwerte der Lufttemperatur				
				Wind km/h	Temperaturen (Grad C)					Sonne Vord. Std.	RR 24h mm	Schnee höhe cm	seit in der Dekade vom 21.09. bis 30.09.	Tmax Datum	Tmin Datum			
					Luft 2 m	Tau- punkt	Max	Mittel	Min							Nacht 2 m	Nacht 5 cm	
Helgoland	8	1026.9	leicht bew.	SE	40	13.1	10.3	16.7	15.6	13.1	12	9.5		1952	20.5	22.09.1989	5.7	30.09.1954
List / Sylt	29	1028.3	leicht bew.	SE	25	10.9	9.0	16.8	13.4	10.8	9	9.6		1937	23.2	21.09.1989	4.5	27.09.1939
Laack	17	1029.3	leicht bew.	E	11	5.2	4.6	17.9	12.1	8.1	4	10.2		1974	25.3	22.09.1989	-1.2	30.09.1979
St.P.-Ordng	48	1029.8	leicht bew.	E	11	7.5	6.7	17.9	12.8	7.3	3	10.6		1951	25.2	22.09.1989	1.5	30.09.1979
Schleswig	31	1030.1	leicht bew.	E	11	8.2	7.1	17.9	13.0	8.1	7	9.1		1947	24.9	25.09.1949	1.3	30.09.1957
Kiel	41	1030.2	leicht bew.	E	11	8.2	7.1	17.9	13.0	8.1	7	9.1		1947	24.9	25.09.1949	1.3	30.09.1957
Westermarckd.	9	1030.2	leicht bew.	E	11	9.0	8.9	17.6	12.4	8.0	7	9.0		1948	22.5	26.09.1982	3.0	27.09.1970
Arkona	42	1031.3	leicht bew.	E	7	12.1	11.6	15.8	13.6	12.0	9	7.1	0.0	1951	23.0	21.09.1982	3.4	29.09.1954
Norderney	16	1026.1	leicht bew.	SE	18	9.7	8.4	18.0	14.1	9.7	9	10.2		1947	25.5	22.09.1989	5.6	28.09.1954
Bremerhaven	11	1027.5	leicht bew.	E	11	8.9	7.3	18.0	13.4	8.8	7	10.5		1949	26.5	22.09.1989	3.6	26.09.1957
Cuxhaven	12	1027.9	leicht bew.	ESE	22	10.2	8.2	18.4	13.7	10.0	8	10.2		1946	23.6	28.09.1961	4.8	27.09.1974
Hamburg/Flugh.	15	1029.0	leicht bew.	E	11	7.9	6.8	17.9	12.6	6.5	2	10.4		1891	25.6	23.09.1938	-1.2	29.09.1936
Lübeck	15	1029.4	leicht bew.	E	4	4.0	3.9	20.0	10.0	3.7	1	9.5		1890	26.4	23.09.1938	-2.6	30.09.1928
Boitenhagen	17	1030.1	leicht bew.	SE	7	9.2	7.9	17.4	12.9	8.4	6	8.3		1951	24.3	26.09.1982	0.7	26.09.1957
Schwerin	68	1029.8	leicht bew.	ENE	4	8.4	7.4	18.4	12.4	8.4	3	9.2		1946	26.3	21.09.1989	1.5	26.09.1957
Warnemünde	10	1030.0	wolkenlos	SSE	7	9.1	7.8	18.8	12.9	9.0	6	9.0		1951	26.3	22.09.1989	3.4	29.09.1978
Tatarow	50	1030.8		NNE	4	5.0	4.8	18.3	11.9	5.0	3	8.5		1947	27.9	22.09.1989	0.2	27.09.1970
Barth	7	1030.7	Nebel	still	6	3.3	5.9	17.9	12.2	5.7	3	6.2		1967	26.3	30.09.1989	-0.5	29.09.1970
Greifswald	6	1030.8	leicht bew.	still	5	5.3	5.2	16.8	12.0	5.3	3	6.0		1951	26.2	21.09.1989	0.7	27.09.1970
Ueckermünde	7	1030.9	leicht bew.	E	4	7.6	6.9	16.6	12.2	5.2	3	5.3		1951	26.2	21.09.1989	-1.3	27.09.1970
Emden	5	1026.0	leicht bew.	ESE	11	8.0	7.8	18.2	12.5	7.9	6	9.4		1947	27.3	22.09.1989	2.8	29.09.1966
Oldenburg	20	1027.0	leicht bew.	ESE	11	7.6	6.6	18.5	13.2	7.6	7	10.4		1990	23.5	22.09.1992	2.2	21.09.1977
Bremen/Flugh.	5	1027.5	leicht bew.	ESE	14	8.2	7.1	17.9	13.0	8.1	7	11.0		1890	26.7	29.09.1934	-1.2	28.09.1939
Soitze	78	1028.5	leicht bew.	ESE	7	6.7	6.6	17.8	10.5	6.0	4	9.2		1947	26.4	22.09.1989	-1.1	21.09.1997
Boizenburg	46	1029.8	leicht bew.	ESE	7	6.8	6.6	17.3	11.7	6.6	4	9.2		1951	25.1	22.09.1989	1.7	28.09.1954
Lüchow	18	1029.9	Nebel	still	3	3.4	3.2	18.5	10.8	3.3	2	8.9		1955	26.7	21.09.1989	-0.2	25.09.1979
Seehausen/Altm.	23	1029.8	leicht bew.	S	4	3.5	3.5	18.7	9.5	3.0	1	8.3						
Marnitz	85	1030.5	wolkenlos	still	4	4.2	3.9	19.0	10.8	3.4	-0	8.8		1951	25.6	21.09.1989	-0.1	27.09.1977
Neuruppin	39	1030.1	wolkig	ENE	7	8.7	8.7	18.4	12.0	7.3	4	8.6		1958	26.3	21.09.1989	1.0	30.09.1969
Neubrandenburg	80	1030.5	wolkig	E	11	8.0	7.6	18.5	11.8	6.7	5	6.1						
Angermünde	55	1030.6	leicht bew.	NNE	7	7.1	7.1	18.8	10.8	6.7	4	4.3		1951	26.6	21.09.1989	-2.1	29.09.1970
Lingen	26	1025.8	leicht bew.	E	4	8.7	8.2	19.8	13.7	8.7	8	8.6		1951	28.0	22.09.1989	1.3	30.09.1969
Münst.-Osn./Flugh.	97	1025.9	leicht bew.	ESE	7	9.3	8.7	19.4	13.4	8.2	8	9.9		1990	24.5	27.09.1992	1.6	28.09.1997
Osnabrück	97	1028.2	leicht bew.	ESE	7	8.5	7.9	19.1	12.8	8.4	6	10.6		1952	28.0	22.09.1989	1.8	28.09.1960
Diepholz	43	1026.5	leicht bew.	E	11	7.0	6.9	18.6	12.0	8.9	5	9.1		1952	26.6	22.09.1989	-1.3	30.09.1969
Bad Salzungen	139	1026.3	leicht bew.	SSE	14	9.7	7.8	17.8	12.0	9.6	8	9.1		1952	26.7	22.09.1989	-1.6	28.09.1939
Hannover/Flugh.	59	1027.5	leicht bew.	E	11	7.5	6.5	17.6	11.9	7.2	6	9.6		1936	27.8	27.09.1938	-1.3	30.09.1969
Braunschweig	88	1029.0	leicht bew.	ESE	7	6.5	6.5	17.7	11.8	5.3	2	9.3		1891	26.7	28.09.1948	-0.1	29.09.1979
Gardelegen	48	1029.3	wolkenlos	still	2	2.2	1.8	18.5	9.7	2.2	1	7.6		1947	26.5	21.09.1989	-2.3	30.09.1959
Magdeburg	85	1029.5	wolkenlos	NW	7	3.0	3.0	17.6	10.5	2.9	1	8.6		1947	28.3	26.09.1982	0.0	30.09.1959
Potsdam	100	1030.1	leicht bew.	E	18	8.5	8.5	18.6	11.0	8.4	5	7.2		1893	28.4	26.09.1917	0.1	29.09.1970
Berlin-Temp.	49	1029.9	wolkenlos	E	11	9.0	8.3	18.6	12.5	8.1	3	6.5		1878	28.1	26.09.1917	-1.5	24.09.1886
Lindenberg	104	1029.9	wolkenlos	E	14	9.5	8.3	18.1	12.9	9.5	8	4.8		1947	27.8	21.09.1982	0.7	28.09.1954
Manschnow	16	1029.7	leicht bew.	E	11	7.2	6.4	18.4	12.2	7.2	6	2.8						
Düsseldorf/Flugh.	41	1025.0	leicht bew.	SE	14	12.8	10.1	20.4	14.9	12.4	11	8.4		1969	29.1	22.09.1989	1.1	26.09.1972
Bocholt	24	1024.7	leicht bew.	E	7	10.3	9.3	20.0	14.2	10.2	8	7.7		1947	28.1	22.09.1989	0.6	23.09.1979
Essen	161	1024.7		ESE	11	11.5	9.8	18.8	14.6	11.4	10	X		1935	27.7	22.09.1989	0.7	29.09.1936
Lüdenscheid	392	1026.2	leicht bew.	E	4	7.7	7.1	18.7	12.2	6.9	5	10.7						
Kahler Asten	859	-	in Wolken	ESE	18	6.7	6.7	14.0	8.6	6.7	5	6.5	0.0	1955	23.1	22.09.1989	-0.3	29.09.1995
Bad Lippspringe	158	1026.5	leicht bew.	SE	7	10.4	8.0	17.2	12.4	10.3	8	7.2		1951	27.1	24.09.1961	1.4	24.09.1979
Kassel	233	1027.9	stark bew.	still	9	9.7	9.7	15.9	10.7	7.5	5	1.6		1951	27.6	30.09.1975	1.4	30.09.1987
Göttingen	171	1027.6	stark bew.	ESE	11	10.2	9.8	14.2	11.2	6.9	6	3.6	0.0	1947	27.3	25.09.1949	-1.7	30.09.1959
Leinefelde	356	1027.8	bedeckt	ESE	11	9.6	9.6	11.7	10.0	9.6	9			1957	26.3	26.09.1982	0.3	26.09.1986
Braunlage	610	-					11.0						1936	26.0	25.09.1949	-1.3	28.09.1939	
Brocken	1153	-	leicht bew.	SSE	47	4.0	4.0	6.3	4.4	3.8	3	0.6		1951	22.0	24.09.1961	-2.2	29.09.1995
Harz	166	1029.2	Nebel	E	4	7.7	7.5	13.2	11.1	6.4	4		1954	29.6	26.09.1982	0.0	23.09.1964	
Hildesheim/Flugh.	149	1029.3	Nebel	SSW	4	4.2	3.8	12.6	9.4	4.1	2		1951	28.8	22.09.1981	-0.2	30.09.1959	
Titentberg	106	1029.2	wolkenlos	NE	7	8.0	7.5	18.3	10.7	7.7	5	7.1		1951	28.4	22.09.1981	0.7	28.09.1954
Wiesbaden	152	1029.5	Nebel	still	4	3.7	3.7	16.2	9.6	4.2	3	0.9						
Wiesbaden/Flugh.	232	1029.1	wolkenlos	SSE	7	8.5	7.7	15.4	10.9	8.2	4	0.9		1917	28.3	21.09.1981	1.0	23.09.1931
Worms	100	1029.6	Nebel	NNE	4	5.1	4.9	17.4	10.3	5.1	1	5.4	0.0	1951	28.3	30.09.1961	-3.2	30.09.1959
Cottbus	70	1029.7	leicht bew.	ENE	7	7.4	7.3	17.7	10.0	4.7	2	6.1		1951	29.0	22.09.1981	-2.7	30.09.1959
Frankfurt	240	1029.2	Nebel	still	6	2.2	5.7	15.1	11.1	6.1	2	5.0		1951	28.2	30.09.1975	-1.4	30.09.1959
Aachen	205	1023.7	leicht bew.	ESE	7	12.2	11.4	21.5	16.3	12.2	10	8.7		1891	29.0	25.09.1895	0.3	28.09.1939
Nürburg-Barw.	486	1025.4	leicht bew.	ESE	4	7.1	6.8	17.8	12.8	7.0	5	3.9	0.2					
Köln-Bonn/Flugh.	100	1025.4	leicht bew.	E	11</													