

## Amtsblatt des Deutschen Wetterdienstes

D 7311 A  
ISSN 0936-5818  
Schutzgebühr monatlich DM 30,25  
einschließlich Versandkosten,  
Einzelpreis DM 1,25  
zuzüglich Versandkosten

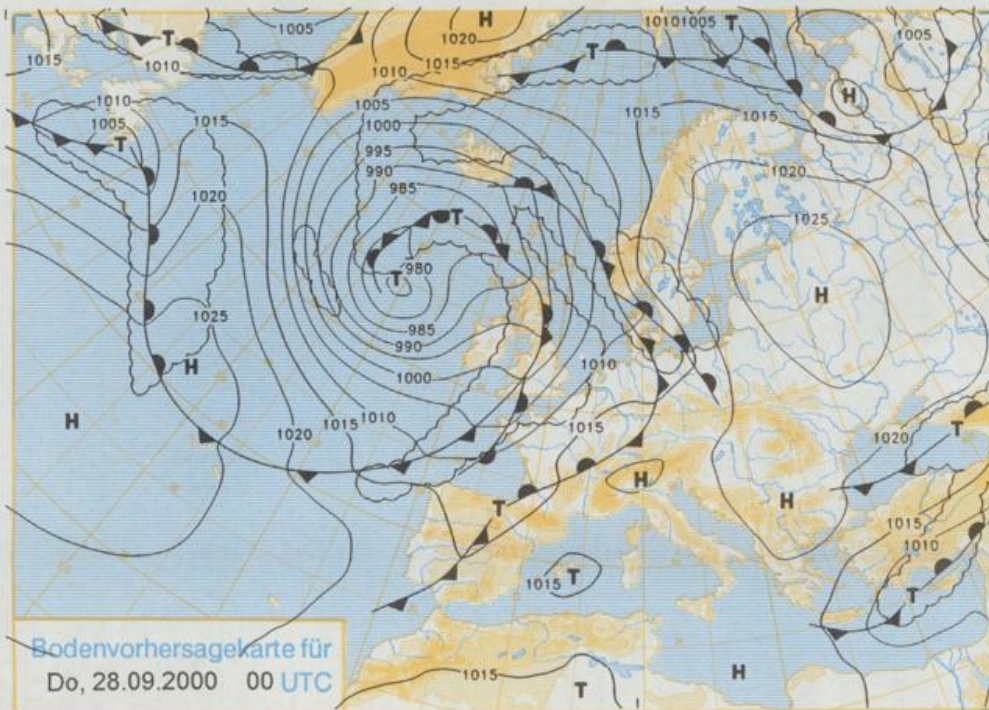
Druck und Verlag: Deutscher Wetterdienst  
Frankfurter Straße 135, 63067 Offenbach  
Postanschrift: 63004 (Postfach), Telefon: (069) 80 62 - 42 83  
Telefax: 4152871, Telefax: (069) 80 62 - 41 23  
LZB: BLZ 505 000 00 Kto.-Nr.: 505 01004

Erscheint täglich; nur Postbezug

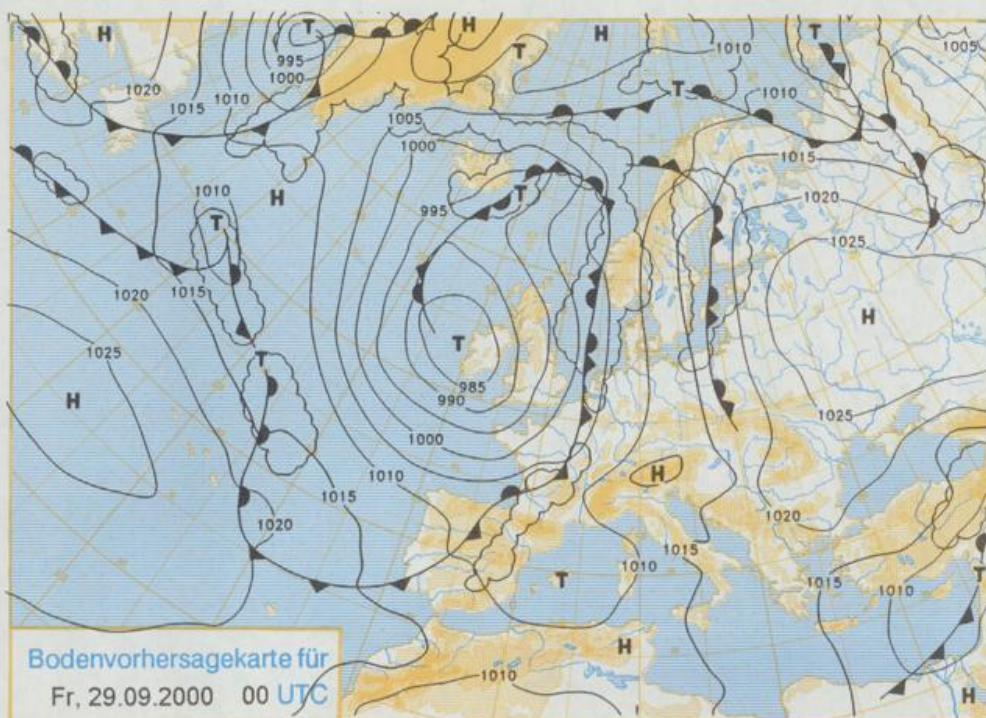
Jahrgang 2000

Dienstag, den 26. September

Nummer: 270



Stereographische Projektion 1 : 60 000 000 60°N



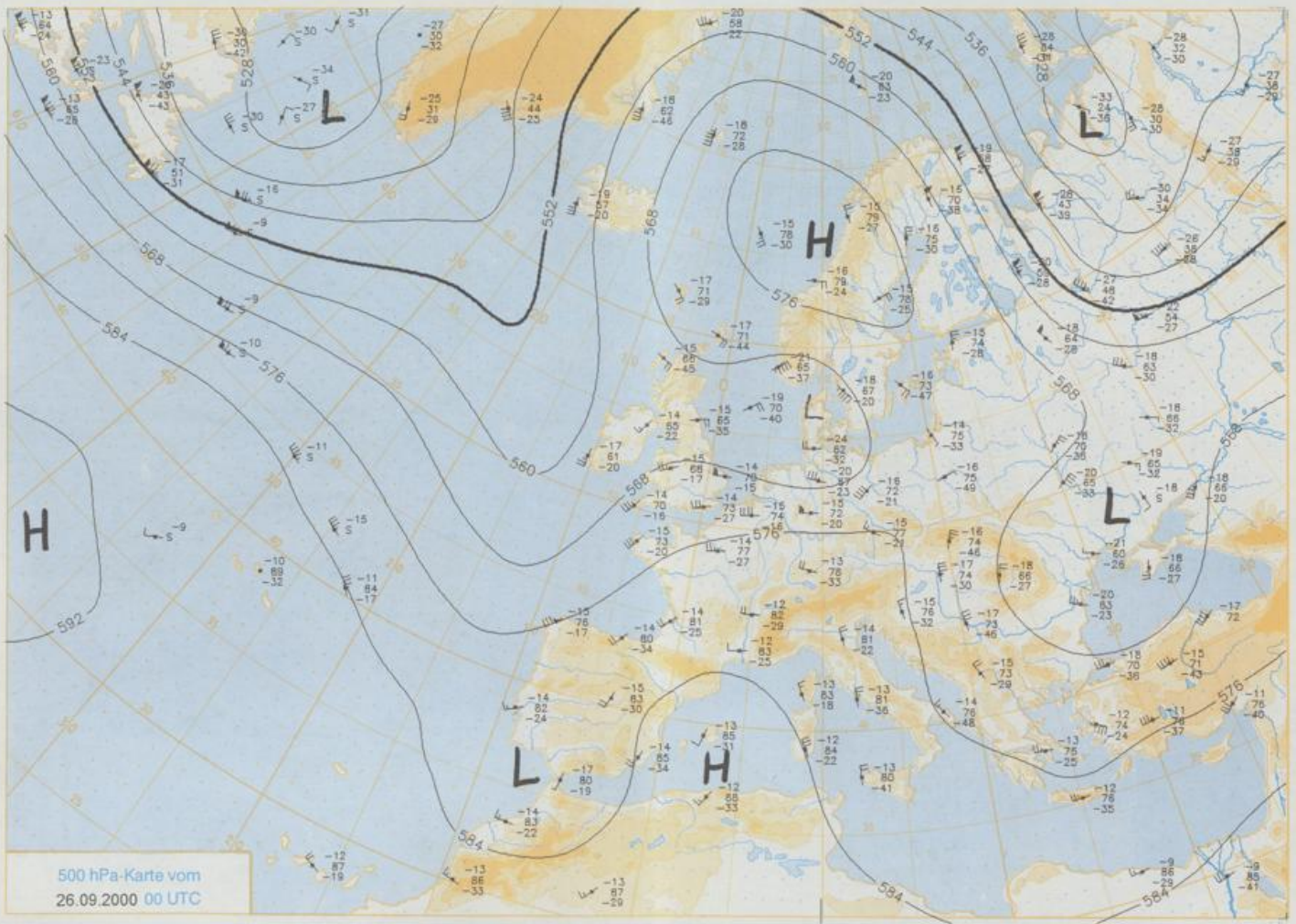
Deutschland – Vorhersage  
für Donnerstag, 28.09.00

Deutschland liegt zwischen einem sich über dem östlichen Mitteleuropa abschwächenden Frontensystem und einem strömungsparallelen okkludierten Frontensystem über Frankreich und der Nordsee in einer schwachen südlichen Strömung.

Meist ist der Himmel wolkeig, und am Alpenrand sowie an der Odermündung treten noch einzelne Schauer auf. In den anderen Gebieten bleibt es trocken. Nach Früh-temperaturen zwischen 10 und 15°C werden am Tage 17 bis 22°C erreicht. Der Wind weht schwach bis mäßig aus südlichen Richtungen. Er ist auf den Bergen und an der Küste von starken Böen durchsetzt.

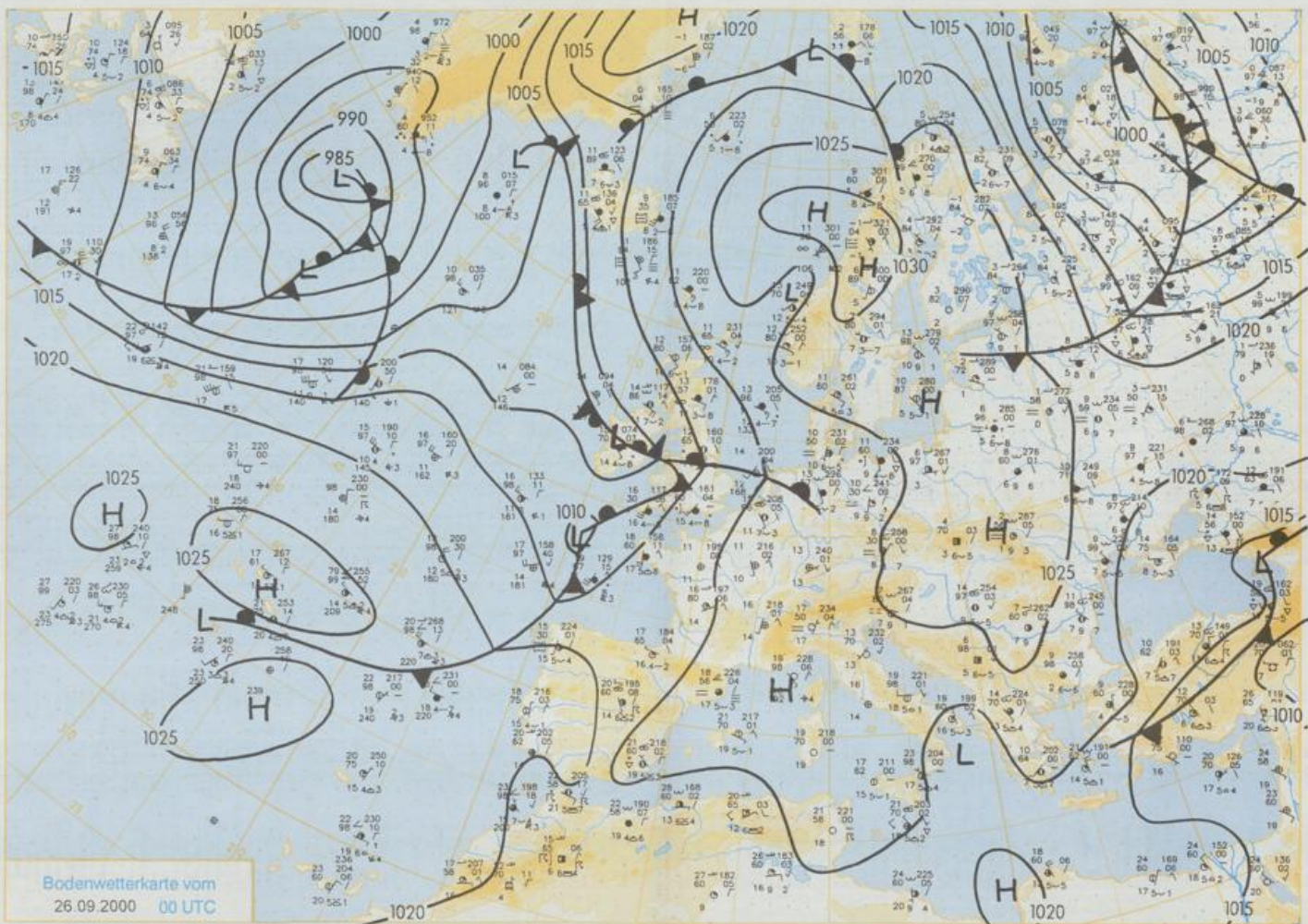
Weitere Aussichten für  
Freitag, 29.09.00

Nach Frühnebelauflösung vielfach heiter, nur im Westen und Norden teils stärker bewölkt und etwas Regen. Tagestemperaturen je nach Sonnenscheindauer 17 bis 23°C, örtlich auch noch etwas darüber.



500 hPa-Karte vom  
26.09.2000 00 UTC

Stereographische Projektion 1 : 30 000 000 60°N



Stereographische Projektion 1:30 000 000 60°N

Wettermeldungen von Dienstag, dem 26. September 2000 06 UTC

Station	Bar.-höhe (m)	Luftdr. red. NN (hPa)	Wetter	Deutschland										Extremwerte der Lufttemperatur				
				Wind km/h	Temperatur (Grad C)				Nacht 2 m	Sonne Vord. Std.	RR 24h mm	Schnee höhe cm	in seit	der Dekade vom 21.09. bis 30.09.				
					Luft 2 m	Tau-punkt	Max	Mittel						Min	Tmax Datum	Tmin Datum		
Helgoland	8	1021.1	Regen	SE	22	12.6	11.5	12.3	12.2	11.8	11	2.1	4	1952	20.5	22.09.1989	5.7	30.09.1954
List / Sylt	29	1021.9	Nebel	SE	14	9.5	9.5	15.9	12.1	9.1	8	6.3	0.0	1937	23.2	21.09.1989	4.5	27.09.1939
Leck	17	1022.6	Nebel	ESE	4	7.9	7.9	15.8	11.0	5.6	4	6.4	1	1974	25.3	22.09.1989	1.2	30.09.1979
St.P.-Ording	11	1021.9	Nebel	ESE	11	9.7	9.7	14.9	9.4	7.6	6	4.5	3	1951	25.2	22.09.1989	1.5	30.09.1979
Schleswig	48	1022.8	Nebel	E	4	8.2	8.1	15.4	11.8	7.9	5	6.8	0.8	1947	24.9	25.09.1949	1.3	30.09.1957
Kiel	31	1022.6	Nebel	SE	4	9.2	9.1	15.5	10.8	8.0	6	6.7	0.2	1940	24.8	21.09.1980	0.6	28.09.1957
Westermarkdf.	9	1022.5	bedeckt	S	7	10.8	10.7	14.7	11.5	9.5	8	7.6	2	1948	22.5	28.09.1982	3.0	27.09.1970
Arkona	42	1022.9	wolkig	ESE	22	11.7	9.9	14.0	13.0	11.7	10	9.7	2	1951	23.0	21.09.1982	3.4	29.09.1954
Norderney	16	1020.6	Regen	S	11	12.5	12.5	16.2	12.0	12.0	11	4.3	4	1947	25.5	22.09.1989	5.6	28.09.1954
Bremerheven	11	1021.5	Regen	ESE	11	10.2	9.8	11.4	9.3	9.5	9	0.6	3	1949	26.5	22.09.1989	3.6	28.09.1957
Cuxhaven	12	1021.7	Sprühregen	SE	11	10.0	9.8	11.5	9.6	9.4	9	2.6	3	1946	23.6	28.09.1961	4.6	27.09.1974
Hamburg/Flugh.	15	1022.2	Regen	SSE	7	10.2	9.6	14.6	10.5	10.1	10	4.8	2	1891	25.6	23.09.1938	-1.2	29.09.1936
Lübeck	15	1022.1	bedeckt	S	7	10.0	10.0	17.2	10.8	9.4	9	5.7	1	1890	26.4	23.09.1938	-2.6	30.09.1928
Boltenhagen	17	1022.4	Nebel	S	4	10.0	9.9	15.4	12.2	9.8	9	6.8	3	1951	24.3	28.09.1982	0.7	26.09.1957
Schwerin	68	1022.3	Nebel	SW	7	9.9	9.7	15.9	11.8	9.9	10	6.2	1	1946	26.3	21.09.1989	1.5	26.09.1957
Wernemünde	10	1022.0	stark bew.	SW	11	10.7	9.7	16.5	11.9	10.5	8	7.6	0.2	1951	26.3	22.09.1989	3.4	29.09.1978
Teterow	50	1022.9	stark bew.	SW	4	10.8	10.6	16.8	11.2	9.6	7	8.0	1	1947	27.9	22.09.1989	0.2	27.09.1970
Barth	7	1022.2	bedeckt	SE	4	11.0	9.5	15.2	11.7	11.0	10	8.0	0.4	1967	26.3	30.09.1975	-0.5	29.09.1970
Greifswald	6	1022.3	stark bew.	SSE	4	11.2	10.2	15.5	11.4	11.0	10	9.0	0.4	1951	26.2	21.09.1989	0.7	27.09.1970
Ueckermünde	7	1022.8	stark bew.	S	4	11.0	9.8	17.5	11.7	10.8	10	9.6	0.6	1951	26.2	21.09.1989	-1.3	27.09.1970
Emden	5	1020.8	Regen	S	4	11.5	11.5	18.5	11.8	10.1	8	3.1	9	1947	27.3	22.09.1989	2.8	29.09.1966
Oldenburger	20	1021.6	Regen	E	4	10.4	10.0	15.8	11.4	10.2	8	1.3	10	1990	23.5	22.09.1992	2.2	21.09.1997
Bremen/Flugh.	5	1021.5	Regen	E	4	10.7	10.7	14.0	9.6	9.3	8	1.3	6	1890	26.7	29.09.1934	-1.2	28.09.1939
Soita	78	1021.8	Regen	ESE	7	10.2	10.1	10.9	9.3	10.0	10	1.7	9	1947	26.4	22.09.1989	-1.1	21.09.1997
Boizenburg	46	1022.6	Nebel	SE	7	9.8	9.7	14.6	10.2	9.8	10	5.2	4	1951	25.1	22.09.1989	1.7	28.09.1954
Lüchow	18	1022.7	Nebel	SE	4	10.8	10.6	15.6	10.4	10.7	11	4.5	3	1955	26.7	21.09.1989	-0.2	25.09.1979
Seehausen/Altm.	23	1022.7	Nebel	still		10.5	10.5	17.1	11.4	10.5	11	5.8	3					
Marnitz	85	1022.9	Nebel	SSW	4	10.3	10.1	17.3	11.2	10.3	10	6.5	2	1951	25.6	21.09.1989	-0.1	27.09.1977
Neuruppin	39	1023.0	bedeckt	W	4	11.2	10.7	17.1	12.1	11.2	11	7.7	0.1	1958	26.3	21.09.1989	1.0	30.09.1969
Neubrandenburg	80	1022.7	bedeckt	SW	7	11.5	11.5	17.0	11.8	11.1	10	8.8	0.3					
Angermünde	55	1022.9	bedeckt	WSW	7	11.0	11.0	17.9	12.3	11.0	10	9.6	2	1951	26.6	21.09.1989	-2.1	29.09.1970
Lingen	26	1020.8	Regen	SSE	4	12.6	12.6	19.8	14.5	12.4	12	4.0	9	1951	28.0	22.09.1989	1.3	30.09.1969
Münst.-Osn./Flugh.	53	1020.2	Regen	E	4	12.3	11.6	19.4	14.2	12.2	12	4.6	4	1990	24.5	27.09.1992	1.6	28.09.1997
Osnabrück	97	1020.8	Regen	ESE	7	11.9	11.5	19.4	14.1	11.9	9	5.2	5	1952	26.0	22.09.1989	1.8	28.09.1960
Diepholz	43	1021.0	Regen	SE	4	11.6	11.6	18.5	12.6	11.2	10	3.7	13	1952	26.6	22.09.1989	-1.3	30.09.1969
Bad Salzuflen	139	1020.9	Regen	N	4	12.7	11.1	18.5	13.4	11.6	11	3.5	7	1935	26.7	22.09.1989	-1.6	28.09.1939
Hannover/Flugh.	59	1021.3	Regen	SE	7	12.2	11.4	15.6	10.9	10.8	9	2.2	7	1936	27.6	27.09.1938	-1.3	30.09.1969
Braunschweig	88	1022.4	bedeckt	SSE	7	11.2	11.0	14.6	9.8	9.7	7	2.3	1	1891	26.7	28.09.1948	-1.1	29.09.1979
Gardelegen	48	1022.2	bedeckt	still		11.0	10.6	16.2	10.5	11.0	11	3.9	1	1947	26.5	21.09.1989	-2.3	30.09.1959
Magdeburg	85	1022.8	stark bew.	SSE	4	9.7	9.7	16.2	10.8	9.5	6	4.2	0.0	1947	28.3	26.09.1982	0.0	30.09.1959
Potsdam	100	1023.5	Nebel	E	4	10.7	10.6	19.3	12.2	10.8	11	7.9	2	1893	28.4	26.09.1917	0.1	29.09.1970
Berlin-Temp.	49	1023.3	stark bew.	S	7	12.0	11.7	18.7	13.2	11.7	11	8.5	0.7	1876	28.1	26.09.1917	-1.5	24.09.1886
Lindenberg	104	1023.6	Nebel	SSW	7	10.3	9.9	18.9	12.9	10.3	8	9.7	0.0	1947	27.8	21.09.1982	0.7	28.09.1954
Manschnow	16	1022.9	stark bew.	W	4	12.4	11.0	18.5	12.1	10.6	9	10.2	0.2					
Düsseldorf/Flugh.	41	1020.0	stark bew.	SSE	18	14.8	12.3	20.0	16.0	14.2	13	8.2	0.1	1869	29.1	22.09.1989	1.1	26.09.1972
Bocholt	24	1019.4	Regen	NNE	4	13.8	12.1	19.7	15.2	13.4	13	4.2	0.0	1947	28.1	22.09.1989	0.6	23.09.1979
Essen	161	1019.6	stark bew.	SSE	11	14.2	11.2	18.9	15.4	13.9	13	6.2	0.2	1935	27.7	22.09.1989	0.7	29.09.1936
Lüdenscheid	392	1020.2	stark bew.	SW	7	13.6	10.1	17.9	13.5	11.1	10	5.9	4					
Kahler Asten	859	-	in Wolken	S	22	9.5	9.5	13.5	10.5	9.5	7	3.4	7	1955	23.1	22.09.1989	-0.3	29.09.1995
Bad Lipspringe	158	1020.9	stark bew.	SSE	7	14.0	11.2	18.2	13.6	11.8	10	3.9	4	1951	27.1	24.09.1961	1.4	24.09.1979
Kassel	233	1022.8	stark bew.	S	7	11.6	11.6	16.8	12.6	11.6	9	1.5	7	1951	27.6	30.09.1975	1.4	30.09.1987
Göttingen	171	1022.3	stark bew.	ESE	7	11.8	10.9	17.6	11.8	10.8	9	2.9	5	1947	27.3	25.09.1949	-1.7	30.09.1959
Leinefelde	356	1022.7	stark bew.	SSE	7	10.6	10.6	15.4	11.4	10.5	8	2.7	3	1957	26.3	26.09.1982	0.3	26.09.1986
Braunlage														1936	26.0	25.09.1949	-1.3	28.09.1939
Brocken	1153	-	in Wolken	SSW	29	7.8	7.8	9.9	7.6	6.8	6	1.8	2	1951	22.0	24.09.1961	-2.2	29.09.1995
Artern	166	1023.9	Nebel	still		8.4	8.3	15.5	10.8	8.3	8	3.3	0.3	1954	29.6	26.09.1982	0.0	23.09.1964
Leipzig/Flugh.	149	1023.3	wolkig	S	7	9.6	9.2	17.7	12.4	9.5	8	5.8	0.2	1951	28.8	22.09.1981	-0.2	30.09.1959
Wittenberg	106	1023.2	Nebel	ESE	7	8.9	8.9	19.3	12.4	8.6	7	7.0	0.0	1951	28.4	22.09.1981	0.7	28.09.1954
Oschatz	152	1024.0	wolkig	SSW	7	10.1	9.6	20.2	12.9	9.9	8	7.0	0.0					
Dresden/Flugh.	232	1024.0	wolkig	SSE	11	10.8	9.2	17.4	13.6	10.8	9	9.1	0.0	1917	28.3	21.09.1981	1.0	23.09.1931
Doblerug-Kir.	100	1023.9	bedeckt	S	11	9.4	9.3	20.3	13.6	9.3	6	8.7	0.0	1951	28.3	30.09.1961	-3.2	30.09.1959
Cottbus	70	1023.8	stark bew.	S	7	8.9	8.8	19.4	13.4	8.2	6	10.5	1	1951	29.0	22.09.1981	-2.7	30.09.1959
Görlitz	240	1023.9	bedeckt	SSW	11	12.1	8.4	16.1	11.7	11.7	10	10.7		1951	28.2	30.09.1975	-1.4	30.09.1959
Aachen	205	1019.3	wolkig	S	11	14.5	9.9	20.7	15.8	14.2	12	7.2						