

Amtsblatt des Deutschen Wetterdienstes

D 7311 A
ISSN 0936-5818
Schutzgebühr monatlich DM 30,25
einschließlich Versandkosten,
Einzelpreis DM 1,25
zuzüglich Versandkosten

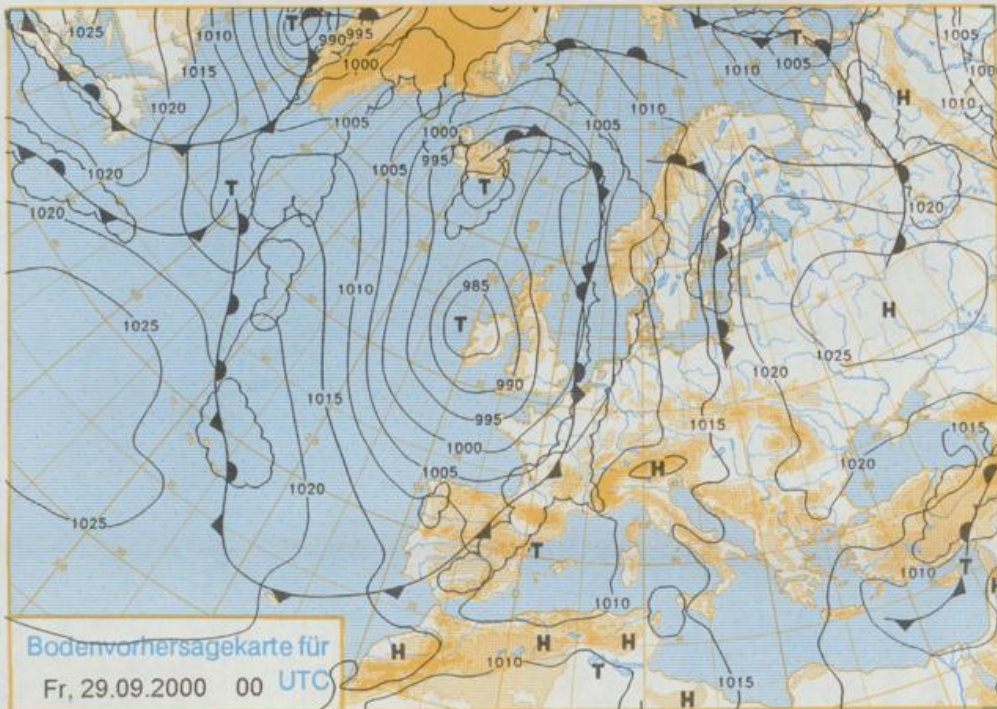
Druck und Verlag: Deutscher Wetterdienst
Frankfurter Straße 135, 63067 Offenbach
Postanschrift: 63004 (Postfach), Telefon: (069) 80 62 - 42 83
Telex: 4152871, Telefax: (069) 80 62 - 41 23
LZB: BLZ 505 000 00 Kto.-Nr.: 505 01004

Erscheint täglich; nur Postbezug

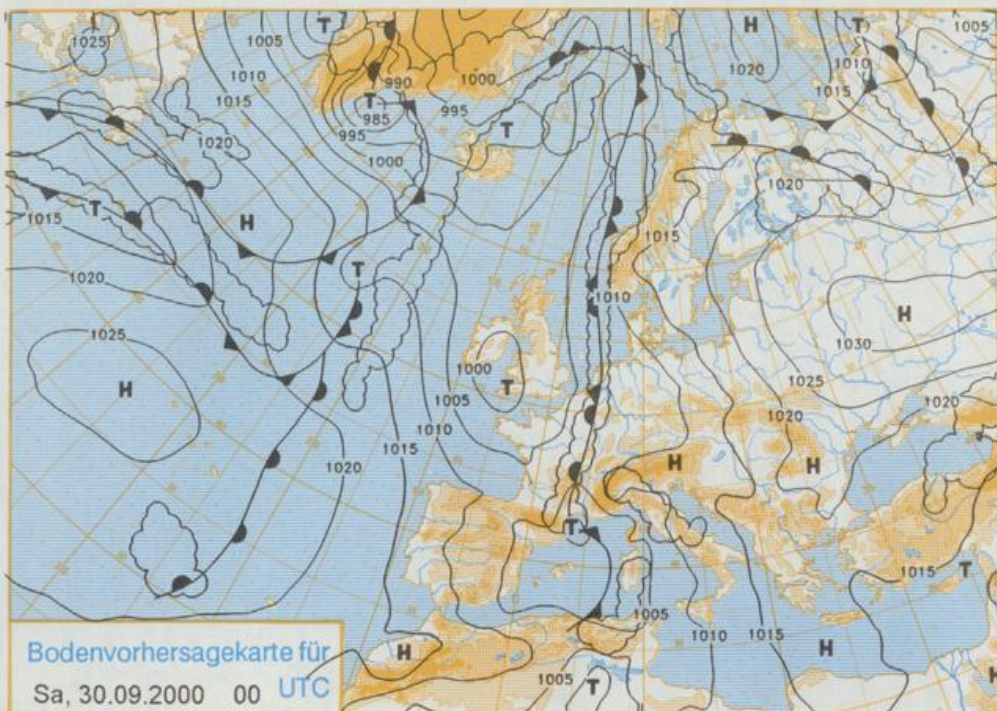
Jahrgang 2000

Mittwoch, den 27. September

Nummer: 271



Stereographische Projektion 1 : 60 000 000 60°N



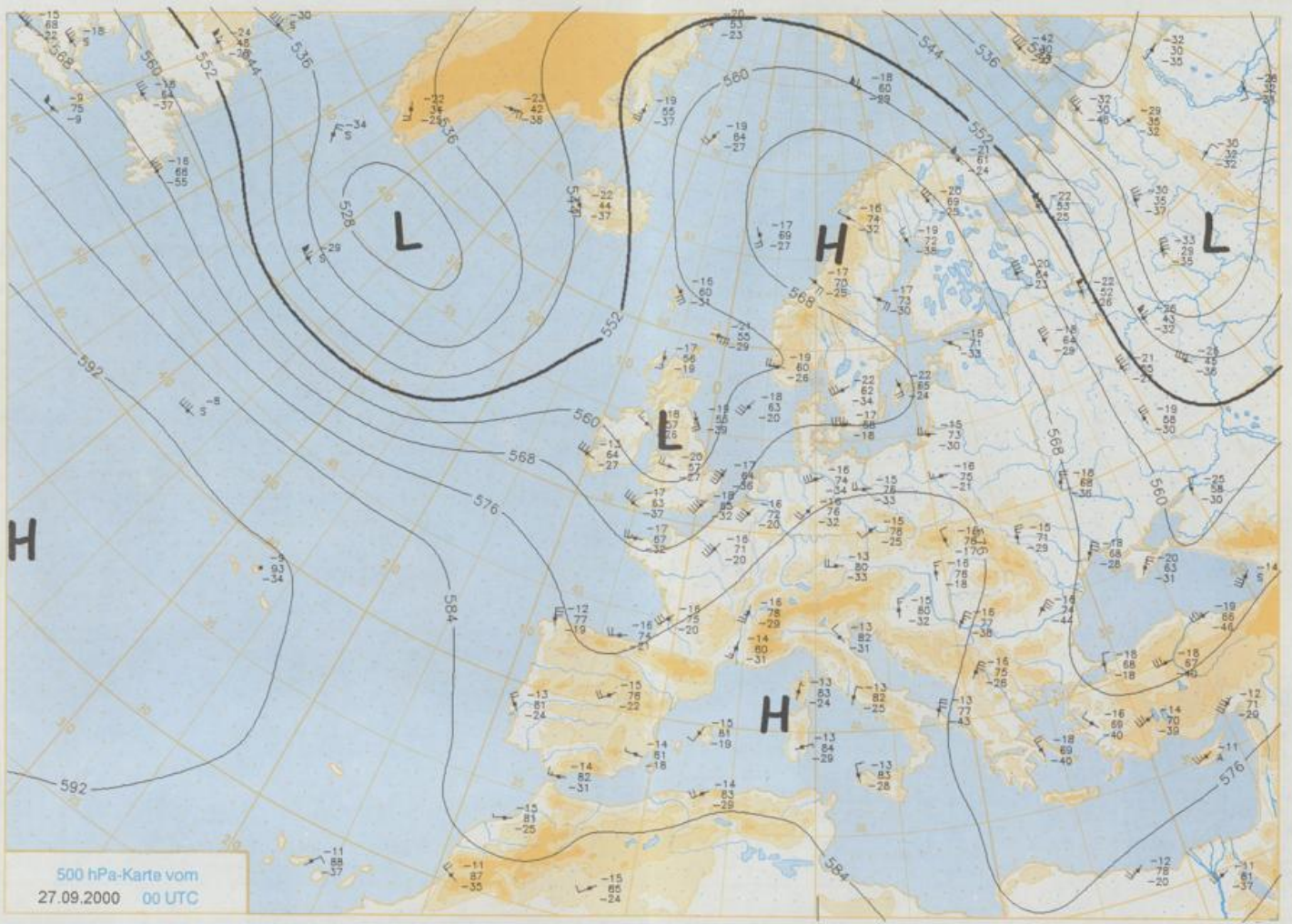
Deutschland – Vorhersage für Freitag, den 29.09.00

Zwischen einem Hochdruckgebiet über Osteuropa und einem Tief über Irland fließt Warmluft aus südlichen Breiten nach Deutschland. Ein Tiefausläufer über Frankreich kommt nur noch langsam ostwärts voran und erreicht den Westen Deutschlands erst am Wochenende.

In der vielfach klaren Nacht bilden sich gebietsweise Nebelfelder. Die Temperaturen sinken auf Werte zwischen 15°C am Niederrhein und 8°C in Oberfranken. Tagsüber lösen sich die Nebelfelder in den Niederungen Süddeutschlands nur zögernd, in den übrigen Gebieten meist rasch auf. Die Temperaturen erreichen Höchstwerte zwischen 18°C an den Küsten und bei längerem Nebel und 21 bis 24°C bei anhaltendem Sonnenschein. Der südöstliche Wind frischt im Tagesverlauf leicht auf.

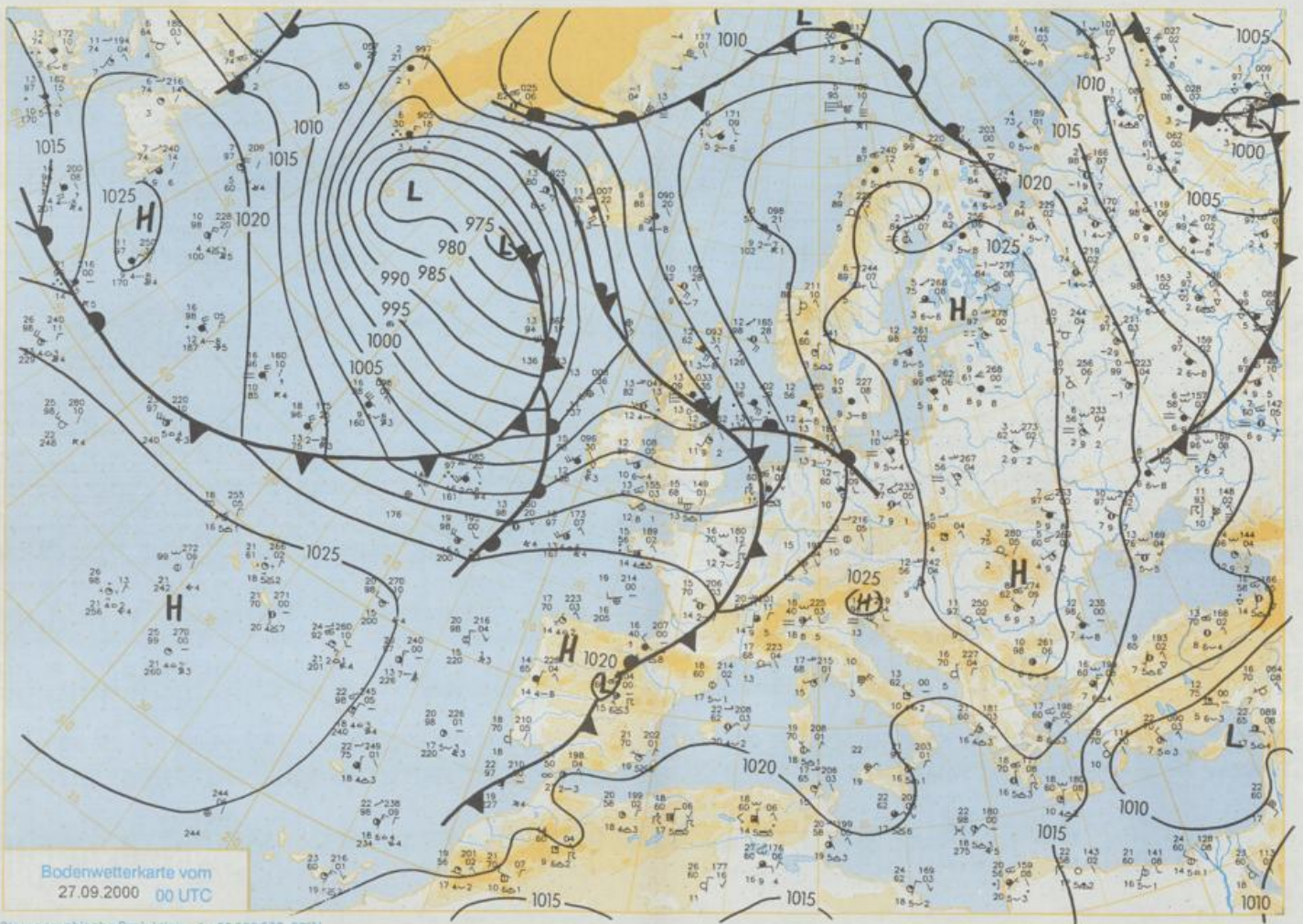
Weitere Aussichten für Samstag, den 30.09.00

Im Westen Deutschlands zunehmend wolkig und gegen Abend örtliche Schauer. In den übrigen Gebieten nach Auflösung von Nebelfeldern erneut heiter oder locker bewölkt und trocken. Höchsttemperaturen gegenüber Freitag wenig verändert.



500 hPa-Karte vom
27.09.2000 00 UTC

Stereographische Projektion 1 : 30 000 000 60°N



Wettermeldungen von Mittwoch, dem 27. September 2000 06 UTC

Station	Bar.-höhe (m)	Luftdr. red.NN (hPa)	Wetter	Wind km/h	Deutschland					Sonne Std.	RR 24h mm	Schnee höhe cm	Extremwerte der Lufttemperatur in der Dekade vom 21.09. bis 30.09.					
					Temperatur (Grad C)		Temperatur (Grad C)		Nacht 2 m 5 cm				Tmax Datum	Tmin Datum				
					Tau-punkt	Max Vortag	Mittel	Min										
Helgoland	8	1013.6	stark bew.	S	38	15.5	14.0	14.7	14.4	14.2	14			1952	20.5	22.09.1989	5.7	30.09.1954
Lüst./ Sylt	29	1013.8	stark bew.	SE	14	12.9	12.5	13.7	11.4	12.1	11	0.9	0.1	1937	23.2	21.09.1989	4.5	27.09.1939
Leck	17	1014.3	wolkig	SE	22	13.4	13.1	13.9	12.6	12.8	12	0.1	1	1974	25.3	22.09.1989	-1.2	30.09.1979
St.P.-Ordng	11	1014.3	wolkig	SE	11	12.9	12.7	13.6	12.0	12.3	12		2	1951	25.2	22.09.1989	1.5	30.09.1979
Schleswig	48	1016.0	wolkig	SE	11	12.9	12.7	13.6	12.0	12.3	12		1	1947	24.8	25.09.1989	1.3	30.09.1957
Kiel	31	1016.8	wolkig	SSE	11	12.9	12.7	13.9	12.2	12.2	12	0.3	1	1940	24.8	21.09.1989	0.6	26.09.1957
Westermarckf.	9	1016.7	stark bew.	SE	18	13.1	12.7	13.3	12.2	12.3	12	0.1	2	1948	22.5	26.09.1982	3.0	27.09.1970
Arkona	42	1019.4	stark bew.	SSE	18	13.6	11.9	14.3	13.0	12.8	13	1.5	0.0	1951	23.0	21.09.1989	3.4	29.09.1954
Norderney	18	1013.6	stark bew.	S	18	14.2	14.2	13.4	13.2	13.4	13		13	1947	25.5	22.09.1989	5.6	28.09.1954
Bremerhaven	11	1015.1	leicht bew.	SSE	14	13.1	11.9	14.1	13.0	13.1	12		12	1949	26.5	22.09.1989	3.6	28.09.1957
Cuxhaven	12	1014.3	wolkig	S	14	13.2	12.2	13.7	11.9	12.0	12		4	1946	23.6	28.09.1961	4.6	27.09.1974
Hamburg/Flugh.	15	1016.1	leicht bew.	SSE	14	12.5	11.8	13.7	12.9	12.0	9		6	1891	25.6	23.09.1938	-1.2	29.09.1936
Lübeck	15	1016.3	leicht bew.	SE	11	11.1	11.1	14.1	12.6	11.0	8		4	1890	26.4	23.09.1938	-2.6	30.09.1928
Boltenhagen	17	1016.9	leicht bew.	SSE	11	12.9	11.8	13.3	12.4	12.9	12		3	1951	24.3	26.09.1982	0.7	26.09.1957
Schwerin	68	1017.2	wolkenlos	SE	7	12.3	11.6	13.9	12.8	12.3	10		2	1946	26.3	21.09.1989	1.5	26.09.1957
Warnemünde	10	1017.3	wolkig	SSE	11	13.6	11.9	15.1	12.9	12.9	12	1.1	1	1951	26.3	22.09.1989	3.4	29.09.1979
Teterow	50	1018.7	wolkig	S	22	12.1	11.1	14.3	12.6	12.1	12		0.4	1947	27.9	22.09.1989	0.2	27.09.1970
Berth	7	1018.2	leicht bew.	SE	7	12.7	11.4	15.1	12.7	12.4	12	0.4	0.5	1967	26.3	30.09.1975	-0.5	29.09.1970
Greifswald	8	1018.9	wolkig	SSE	18	12.8	11.0	14.3	12.8	12.4	11		0.1	1951	26.2	21.09.1989	0.7	27.09.1970
Ueckermünde	7	1020.0	wolkig	S	14	12.0	9.3	16.7	13.6	12.0	11	0.9	0.0	1951	26.2	21.09.1989	-1.3	27.09.1970
Emden	6	1014.3	stark bew.	S	11	13.8	13.7	14.4	13.5	13.6	12		10	1947	27.3	22.09.1989	2.8	29.09.1966
Oldenburg	20	1015.4	wolkig	SW	4	12.9	12.2	14.6	13.4	12.8	12		18	1990	23.5	22.09.1992	2.2	21.09.1987
Bremen/Flugh.	5	1015.1	leicht bew.	SE	14	11.5	11.5	15.0	13.3	11.2	10		15	1890	26.7	27.09.1938	-1.2	28.09.1939
Soltau	78	1016.5	leicht bew.	SSE	7	11.1	11.0	14.1	12.6	11.0	9		5	1947	26.4	22.09.1989	-1.1	21.09.1957
Boizenburg	48	1017.5	leicht bew.	SE	14	10.5	10.5	13.2	12.5	10.5	10		5	1951	25.1	22.09.1989	1.7	28.09.1954
Lüchow	18	1017.7	leicht bew.	SE	7	10.1	9.9	14.5	13.4	8.8	7		3	1955	26.7	21.09.1989	-0.2	25.09.1979
Seehausen/Altm.	23	1018.2	wolkenlos	SE	11	10.2	10.1	15.8	13.2	10.1	9		0.0	1951	25.6	21.09.1989	-0.1	27.09.1977
Marnitz	85	1018.5	wolkenlos	ESE	7	11.1	10.7	14.0	12.6	10.9	7	0.1	2	1951	26.7	21.09.1989	-0.1	27.09.1977
Neuruppin	39	1019.3	leicht bew.	SE	7	12.6	11.6	16.5	14.5	12.2	11	0.1	0.0	1958	26.3	21.09.1989	1.0	30.09.1969
Neubrandenburg	80	1019.3	leicht bew.	SSE	18	12.0	11.2	15.6	13.8	12.0	11	0.7	0.0	1951	26.2	21.09.1989	0.7	27.09.1970
Angermünde	55	1020.2	wolkig	S	14	10.7	9.9	16.7	14.0	10.7	9	0.5	0.0	1951	26.6	21.09.1989	-2.1	29.09.1970
Lingen	26	1015.6	wolkig	S	4	13.6	13.6	18.4	15.2	13.5	13	0.2	8	1951	28.0	22.09.1989	1.3	30.09.1969
Münst.-Osn./Flugh.	53	1015.5	leicht bew.	SE	4	12.6	12.6	21.0	15.9	12.2	11	0.4	2	1990	24.5	27.09.1992	1.6	29.09.1987
Osnabrück	97	1015.7	leicht bew.	SSW	7	14.5	13.6	20.1	15.4	12.0	9	0.3	2	1952	28.0	22.09.1989	1.8	28.09.1960
Diepholz	43	1015.4	leicht bew.	SSE	7	10.8	10.8	17.3	14.2	9.4	8		5	1952	26.6	22.09.1989	-1.3	30.09.1969
Bad Salzuflen	139	1016.0	leicht bew.	SSW	4	14.3	12.7	19.6	15.4	13.6	11	1.8	0.5	1935	26.7	22.09.1989	-1.6	28.09.1939
Hannover/Flugh.	59	1015.9	leicht bew.	SSE	11	13.8	12.4	17.9	14.3	13.0	11		4	1936	27.6	27.09.1938	-1.3	30.09.1969
Braunschweig	88	1017.4	leicht bew.	SSE	14	11.9	11.9	17.6	14.0	10.0	7	0.5	0.9	1891	26.7	28.09.1948	-0.1	29.09.1979
Gardelegen	48	1017.7	leicht bew.	SSE	7	10.5	10.1	18.1	13.6	8.2	6		0.1	1947	26.5	21.09.1989	-2.3	30.09.1959
Magdeburg	85	1018.6	leicht bew.	SSE	7	10.8	10.1	20.2	14.4	10.7	8	1.6		1947	28.3	28.09.1982	0.3	30.09.1959
Potsdam	100	1020.2	leicht bew.	ESE	18	9.9	9.7	19.7	13.8	9.9	9	1.6		1893	28.4	26.09.1917	0.1	29.09.1970
Berlin-Temp.	49	1020.2	leicht bew.	ESE	7	11.0	10.4	19.0	15.4	10.8	9	1.2		1876	28.1	26.09.1917	-1.5	24.09.1886
Lindenberg	104	1020.8	leicht bew.	ESE	11	10.1	9.1	18.9	13.6	10.1	9	3.3		1947	27.8	21.09.1982	0.7	28.09.1954
Manschnow	16	1020.4	leicht bew.	SE	7	8.1	7.6	18.7	13.7	8.0	7	1.6		1947	27.8	21.09.1982	0.7	28.09.1954
Düsseldorf/Flugh.	41	1016.9	stark bew.	SSW	14	16.5	13.9	22.8	18.2	15.9	15	4.4		1969	29.1	22.09.1989	1.1	26.09.1972
Bocholt	24	1015.5	stark bew.	SW	7	15.1	13.8	22.1	17.0	14.9	13	2.4	2	1947	28.1	22.09.1989	0.6	23.09.1979
Essen	161	1016.3	stark bew.	SW	14	16.1	13.7	21.0	17.2	15.7	15	3.4		1935	27.7	22.09.1989	0.7	29.09.1936
Lüdenscheid	392	1016.8	stark bew.	WSW	7	15.0	13.2	19.9	15.2	12.8	10	5.5	0.0	1955	23.1	22.09.1989	-0.3	29.09.1995
Kahler Asten	859	-	in Wolken	SSW	18	11.9	11.9	14.6	10.9	10.3	10	2.3	0.0	1955	23.1	22.09.1989	-0.3	29.09.1995
Bad Lippspringe	158	1016.5	leicht bew.	S	7	16.1	13.0	19.1	15.4	13.7	10	3.7	0.1	1951	27.1	24.09.1961	1.4	24.09.1979
Kassel	233	1018.6	leicht bew.	S	11	12.5	12.5	17.2	13.4	11.5	9	0.2	0.0	1951	27.6	30.09.1975	1.4	30.09.1987
Göttingen	171	1018.4	leicht bew.	NNW	4	10.3	9.3	19.9	14.3	9.8	8	3.8	0.0	1947	27.3	25.09.1949	-1.7	30.09.1959
Leinefelde	356	1018.7	leicht bew.	ENE	7	11.3	11.3	17.6	13.2	10.7	7	2.1	0.0	1957	26.3	26.09.1982	0.3	26.09.1986
Braunlage	-	-	keine Daten	-	-	-	-	-	-	-	-	-	-	1936	26.0	25.09.1949	-1.3	28.09.1939
Brocken	1153	-	wolkig	SW	47	11.5	11.5	11.2	9.2	9.2	7	1.7		1951	22.0	24.09.1961	-2.2	29.09.1995
Artern	166	1019.9	Nebel	still	8.0	7.8	21.3	14.3	8.0	8.0	8	3.8		1954	29.6	26.09.1982	0.0	23.09.1964
Leipzig/Flugh.	149	1019.4	leicht bew.	SSE	11	11.4	10.7	20.5	14.7	10.8	9	5.8		1951	28.8	22.09.1981	-0.2	30.09.1959
Wittenberg	108	1019.8	leicht bew.	E	7	10.0	10.0	20.3	14.4	9.9	9	4.3		1951	28.4	22.09.1981	0.7	28.09.1954
Oschatz	152	1020.4	leicht bew.	SE	4	10.6	9.8	21.2	14.0	9.9	8	7.6		1917	28.3	21.09.1981	1.0	23.09.1931
Dresden/Flugh.	232	1020.8	leicht bew.	SSE	18	12.0	10.6	20.1	14.6	11.1	9	6.6		1951	28.3	30.09.1961	-3.2	30.09.1959
Dobruß-Kir.	100	1020.7	leicht bew.	SSE	11	10.4	10.0	21.2	14.9	9.0	5	6.9		1951	29.0	22.09.1981	-2.7	30.09.1959
Cottbus	70	1020.7	leicht bew.	ESE	7	9.1	8.9	20.3	13.9	8.5	6	5.6		1951	28.3	30.09.1975	-1.4	30.09.1959
Görlitz	240	1021.4	leicht bew.	SSW	11	11.3	9.0	18.2	13.1	10.1	6	5.7		1951	28.3	30		