

Amtsblatt des Deutschen Wetterdienstes

D 7311 A
ISSN 0936-5818

Schutzgebühr monatlich DM 30,25
einschließlich Versandkosten,
Einzelpreis DM 1,25
zuzüglich Versandkosten

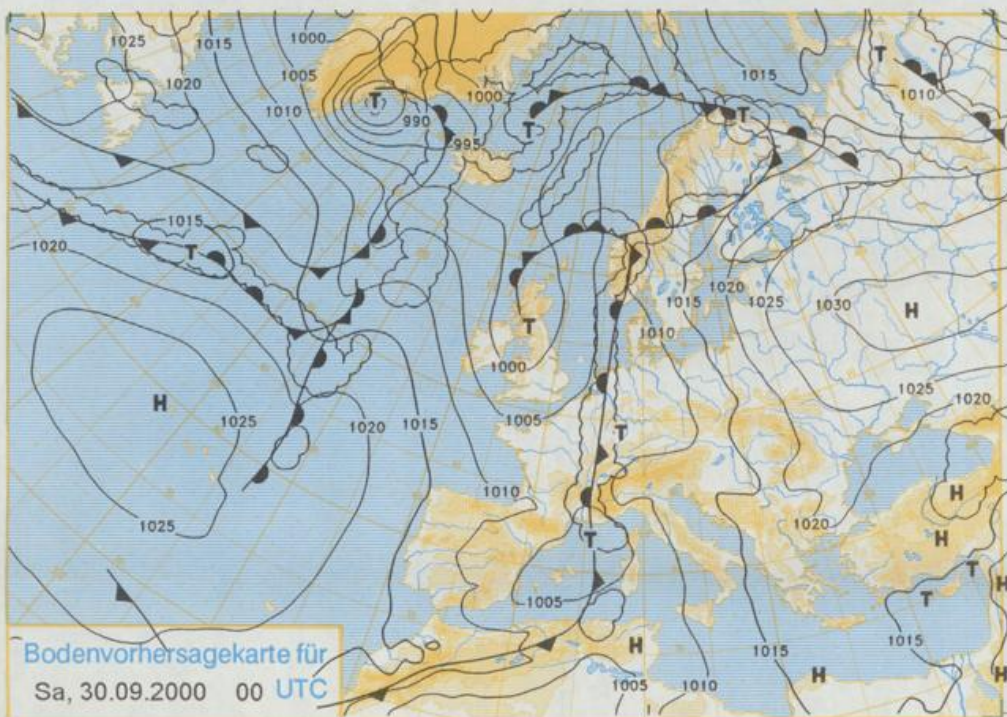
Druck und Verlag: Deutscher Wetterdienst
Frankfurter Straße 135, 63067 Offenbach
Postanschrift: 63004 (Postfach), Telefon: (069) 80 62 - 42 83
Telex: 4152871, Telefax: (069) 80 62 - 41 23
LZB: BLZ 505 000 00 Kto.-Nr.: 505 01004

Erscheint täglich; nur Postbezug

Jahrgang 2000

Donnerstag, den 28. September

Nummer: 272



Deutschland – Vorhersage
für Samstag, den 30.09.00

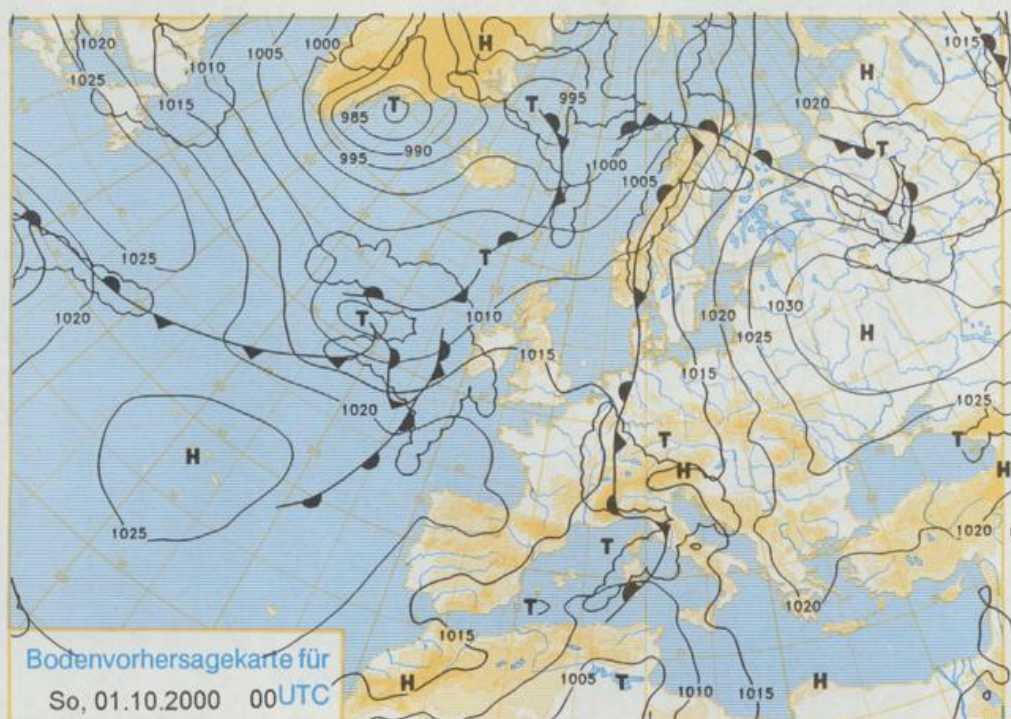
Eine Kaltfront über dem äußersten Westen Deutschlands, an der sich Wellen ausbilden, liegt in einer Tiefdruckrinne strömungsparallel und kommt kaum ostwärts voran.

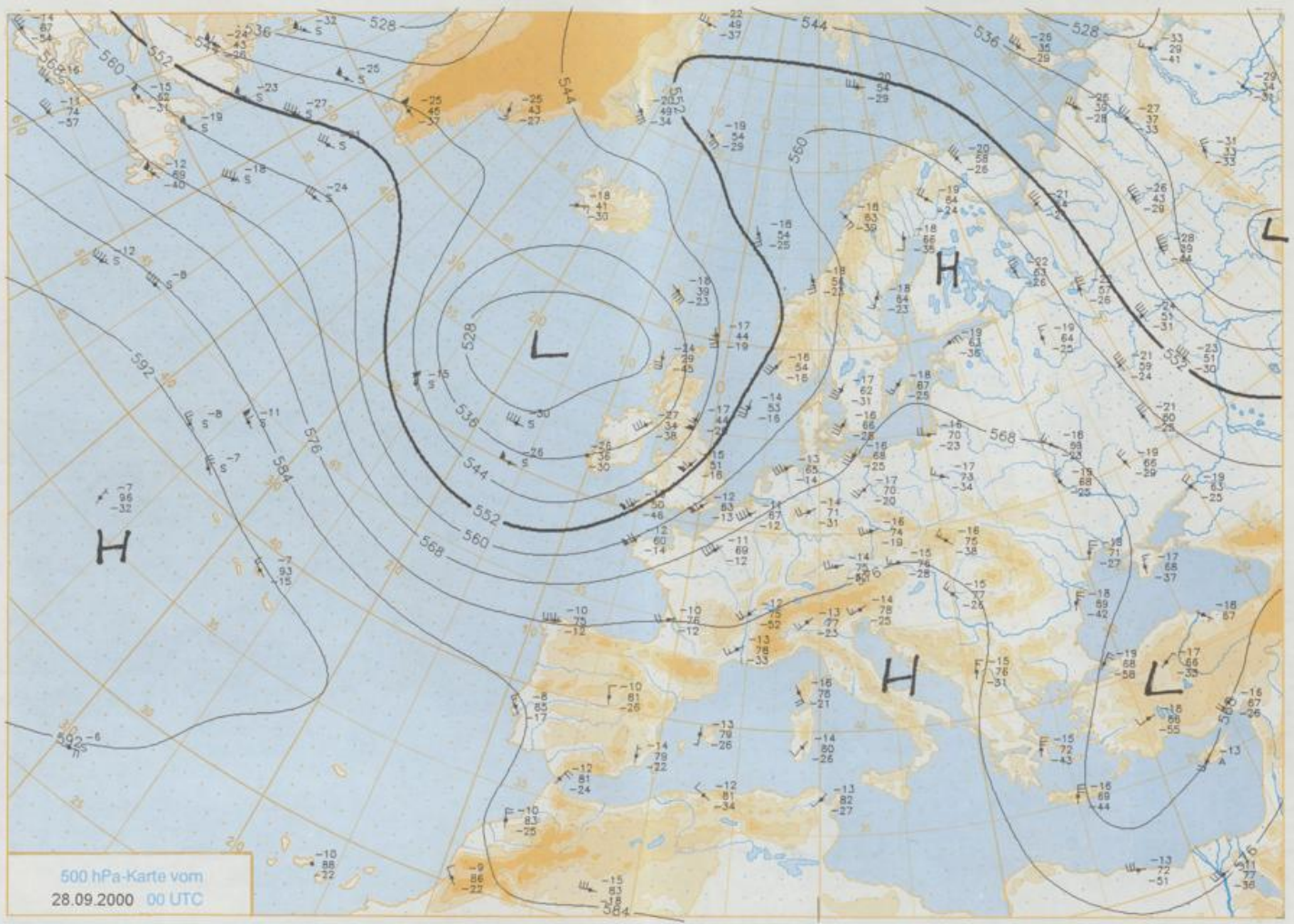
Nach nächtlichen Tiefstwerten zwischen 8 und 12°C ist es heiter oder sonnig. Nur im äußersten Westen können Wolken, aber kaum Niederschlag auftreten. Die Tageshöchsttemperaturen liegen zwischen 19 und 23°C, im Rheingebiet sind 24°C möglich. Der vorherrschend südöstliche Wind ist schwach.

Weitere Aussichten für
Sonntag, den 01.10.00

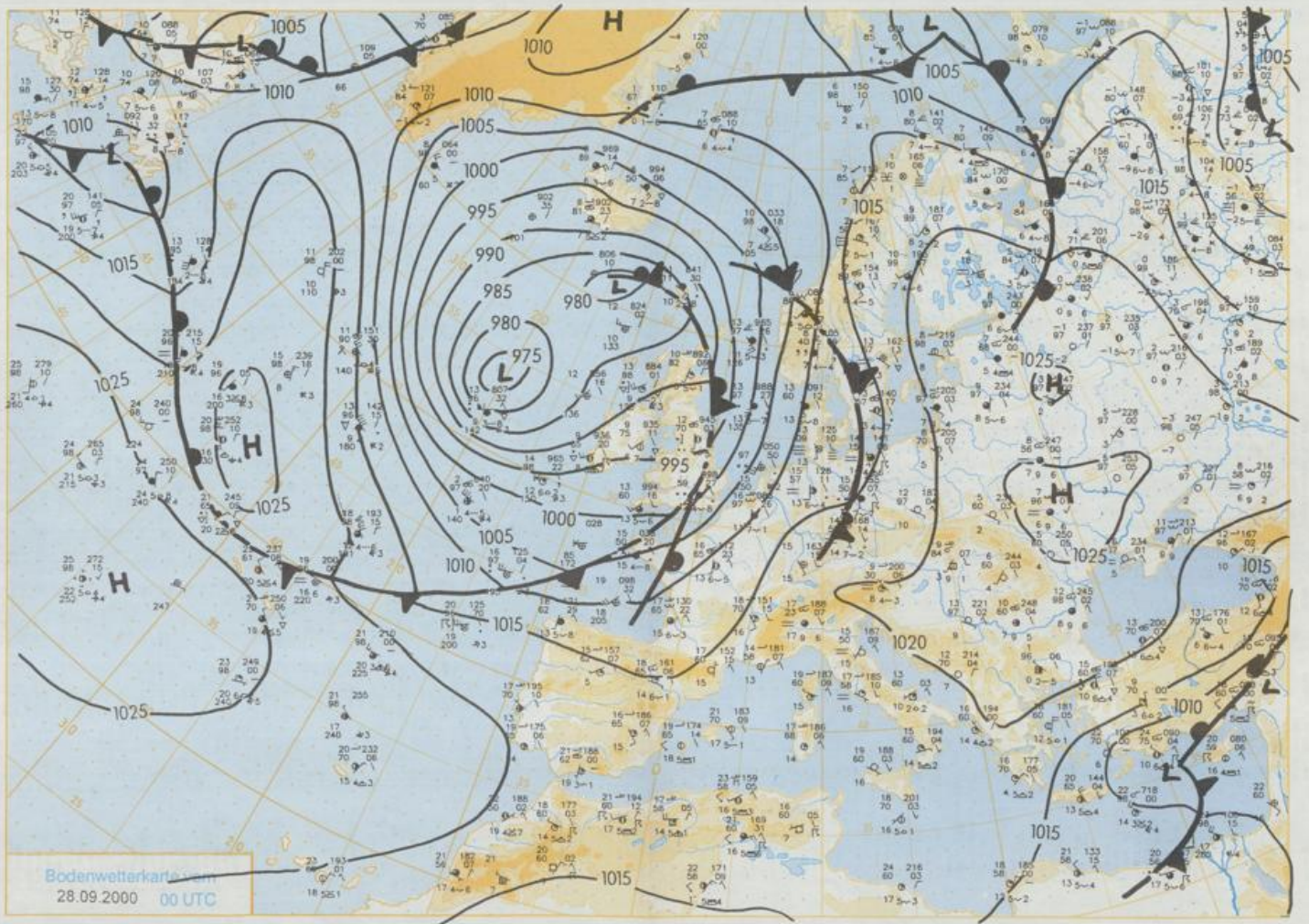
Wolzig, meist trocken, wenig geänderte Temperaturen.

Stereographische Projektion 1 : 60 000 000 60°N





Stereographische Projektion 1 : 30 000 000 60°N



Stereographische Projektion 1 : 30 000 000 60°N

Wettermeldungen von Donnerstag, dem 28. September 2000 06 UTC

Station	Bar.-höhe (m)	Luftdr. red. NN (hPa)	Wetter	Wind km/h	Temperatur (Grad C)				Nacht 2 m 5 cm	Sonne Vort. Std.	RR 24h mm	Schnee höhe cm	Extremwerte der Lufttemperatur in der Dekade vom 21.09. bis 30.09.					
					Luft 2 m	Tau-punkt	Max	Mittel					Min	seit Tmax Datum	Tmin Datum			
					Windrichtung	Windstärke	Windrichtung	Windstärke					Windrichtung	Windstärke				
Helgoland	8	1006.4	Regen	S	40	15.1	13.1	17.3	16.0	14.8	14	4.1	4	1952	20.5	22.09.1989	5.7	30.09.1954
List / Sylt	29	1006.7	Regen	SSE	29	13.2	13.2	17.4	14.3	13.2	11	3.4	0.0	1937	23.2	21.09.1989	4.5	27.09.1939
Leck	17	1008.1	stark bew.	SE	14	13.3	12.7	17.0	13.7	11.9	11	2.5	0.5	1974	25.3	22.09.1989	-1.2	30.09.1979
St.P.-Ording	11	1007.5	Regen	SSE	18	13.3	13.0	16.6	14.3	12.8	12	3.0	0.6	1951	25.2	22.09.1989	1.5	30.09.1979
Schleswig	48	1009.0	bedeckt	SSE	14	13.3	13.2	16.6	13.6	12.0	10	2.1	5	1947	24.9	25.09.1949	1.3	30.09.1957
Kiel	31	1009.7	bedeckt	SSE	11	13.3	13.1	19.1	13.8	11.8	10	4.2	5	1940	24.8	21.09.1980	0.6	26.09.1957
Westermarckd.	9	1010.1	Nebel	SSE	18	13.9	13.9	18.6	14.6	11.9	11	4.3	10	1948	25.2	26.09.1982	3.0	27.09.1970
Arkona	42	1012.3	Nebel	S	14	14.0	13.9	17.4	15.2	14.0	14	5.4	14	1951	23.0	21.09.1982	3.4	29.09.1954
Norderney	16	1005.7	Regen	SSE	22	13.6	13.5	17.8	14.8	13.4	13	4.5	2	1947	25.5	22.09.1989	5.6	28.09.1954
Bremerhaven	11	1007.9	Regen	SSE	14	14.0	12.0	17.5	14.2	12.4	11	1.9	8	1949	26.5	22.09.1989	3.6	26.09.1957
Cuxhaven	12	1007.8	Regen	SSE	14	13.7	12.4	18.0	14.0	12.3	11	2.4	6.8	1946	26.3	28.09.1961	4.6	27.09.1974
Hamburg/Flugh.	15	1009.9	stark bew.	SSE	14	13.9	13.9	18.6	14.1	11.7	8	3.9	2	1891	25.6	23.09.1938	-1.2	29.09.1936
Lübeck	15	1010.1	stark bew.	SSE	11	13.8	13.8	19.9	13.4	10.9	8	5.0	11	1890	26.4	23.09.1938	-2.6	30.09.1928
Boltenhagen	17	1010.6	stark bew.	S	18	14.9	14.9	20.2	14.6	13.1	12	5.9	6	1951	24.3	26.09.1982	0.7	25.09.1957
Schwerin	68	1010.9	bedeckt	S	7	14.0	13.9	21.1	14.6	13.2	12	6.5	5	1946	26.3	21.09.1989	3.4	29.09.1978
Warnemünde	10	1010.7	bedeckt	S	11	15.1	14.5	22.3	16.2	14.4	12	6.4	10	1951	26.3	22.09.1989	2.2	27.09.1970
Teterow	50	1012.2	bedeckt	S	18	13.7	13.6	22.8	16.2	13.5	13	7.8	20	1947	27.9	22.09.1989	0.2	27.09.1970
Barth	7	1011.5	Nebel	SE	4	14.4	14.1	22.9	16.4	14.4	14	7.4	23	1967	26.3	30.09.1975	-0.5	29.09.1970
Greifswald	6	1012.1	Nebel	SSE	11	14.9	14.8	22.2	16.9	14.3	12	7.2	13	1951	26.2	30.09.1989	0.7	27.09.1970
Ueckermünde	7	1013.0	Nebel	S	11	14.6	14.6	22.7	16.5	14.2	13	7.1	5	1951	26.2	21.09.1989	-1.3	27.09.1970
Emden	5	1006.4	Regen	SSE	18	13.8	13.1	18.7	14.4	12.2	9	3.5	0.4	1947	27.3	22.09.1989	2.8	29.09.1966
Oldenburg	20	1008.0	Regen	SSE	14	14.3	12.1	18.0	13.9	12.7	11	2.0	0.4	1890	23.5	22.09.1982	2.2	21.09.1967
Bremen/Flugh.	5	1008.7	stark bew.	SSE	14	14.2	12.2	17.6	13.6	11.2	8	2.2	0.3	1990	26.7	29.09.1934	-1.2	28.09.1939
Soltau	78	1010.3	stark bew.	SSE	7	13.0	12.9	18.5	13.9	12.6	11	3.4	11	1947	26.4	22.09.1989	-1.1	21.09.1997
Boizenburg	46	1011.1	wolkig	S	11	13.1	13.1	19.7	13.9	13.1	13	4.4	8	1951	25.1	22.09.1989	1.7	28.09.1954
Lüchow	18	1011.7	bedeckt	S	7	12.4	12.2	20.7	15.1	12.1	10	4.6	8	1955	26.7	21.09.1989	-0.2	25.09.1969
Seehausen/Altm.	23	1011.9	bedeckt	SSE	7	13.1	13.1	22.8	15.4	13.0	12	6.1	0.3					
Marnitz	85	1012.0	leicht bew.	S	7	13.7	13.7	22.3	16.0	13.7	11	7.0	2	1951	25.6	21.09.1989	-0.1	27.09.1977
Neuruppin	39	1012.9	leicht bew.	S	11	13.5	13.5	21.4	15.9	13.3	11	7.7	3	1958	26.3	21.09.1989	1.0	30.09.1969
Neubrandenburg	80	1012.5	leicht bew.	S	11	14.2	14.2	21.9	16.7	14.2	14	8.1	16					
Angermünde	55	1013.5	Nebel	S	11	12.1	12.1	22.9	16.2	11.8	11	8.2	0.7	1951	26.6	21.09.1989	-2.1	29.09.1969
Lingen	26	1007.5	Regen	SSE	11	14.5	12.8	19.0	15.2	13.3	12	3.2	0.9	1951	28.0	22.09.1989	1.3	30.09.1969
Münst.-Osn./Flugh.	53	1007.8	stark bew.	SE	11	14.9	12.6	18.4	14.2	12.9	11	1.9	0.6	1990	24.5	27.09.1992	1.8	28.09.1997
Osnabrück	97	1008.5	stark bew.	S	14	15.0	12.4	17.4	14.8	13.7	12	2.3	0.2	1952	26.0	22.09.1989	1.8	28.09.1960
Diepholz	43	1008.6	wolkig	SSE	7	14.2	12.7	17.8	12.4	8.9	7	1.6	0.2	1982	26.6	22.09.1989	-1.3	30.09.1969
Bad Salzuflen	139	1009.4	wolkig	S	11	14.3	12.0	17.5	14.7	13.1	11	0.1	1.2	1935	26.7	22.09.1989	-1.6	28.09.1939
Hannover/Flugh.	59	1010.4	stark bew.	SSE	14	14.3	12.8	19.5	15.5	13.4	12	2.4	17	1936	27.6	27.09.1938	-1.3	30.09.1969
Braunschweig	88	1011.7	stark bew.	SE	11	13.7	12.4	20.1	14.9	13.1	11	4.3	0.4	1891	26.7	28.09.1948	-0.1	29.09.1979
Gardelegen	48	1011.8	stark bew.	SE	7	14.1	13.7	22.6	15.0	12.2	11	5.0	0.0	1947	26.5	21.09.1989	-2.3	30.09.1959
Magdeburg	85	1012.6	stark bew.	SSE	11	14.4	12.9	23.6	15.6	14.3	11	5.4	0.3	1947	28.3	26.09.1982	0.0	30.09.1959
Potsdam	100	1013.6	leicht bew.	S	18	13.9	13.6	24.4	16.5	13.7	12	7.5	.	1893	28.4	28.09.1917	0.1	29.09.1970
Berlin-Temp.	49	1013.5	wolkig	S	7	14.3	14.2	24.0	16.7	13.9	10	8.8	6	1876	28.1	26.09.1917	-1.5	24.09.1886
Lindenberg	104	1014.3	stark bew.	SSE	7	13.5	13.5	23.4	16.4	13.3	11	9.6	0.3	1947	27.8	21.09.1982	0.7	28.09.1954
Manschnow	16	1013.6	wolkig	S	11	13.2	12.4	23.3	16.1	12.3	10	9.7	0.6					
Düsseldorf/Flugh.	41	1008.1	stark bew.	SSE	18	16.0	12.6	19.6	17.0	14.3	13	1.5	1	1969	29.1	22.09.1989	1.1	26.09.1972
Bocholt	24	1007.1	Regen	S	14	15.9	12.5	19.2	15.7	13.7	10	3.9	0.0	1947	28.1	22.09.1989	0.6	23.09.1979
Essen	161	1008.6	Regen	SSE	22	16.0	12.2	17.8	16.0	14.1	13	1.9	1	1935	27.7	22.09.1989	0.7	29.09.1936
Lüdenscheid	392	1009.0	stark bew.	SSE	11	14.4	12.1	15.7	14.3	12.4	10	0.1	2					
Kahler Asten	859	-	in Wolken	S	32	11.2	11.2	13.0	11.8	9.8	9	0.1	0.3	1955	23.1	22.09.1989	-0.3	29.09.1995
Bad Lipspringe	158	1010.0	wolkig	S	14	15.4	12.9	18.4	16.2	14.4	12	1.4	2	1951	27.1	24.09.1961	1.4	24.09.1979
Kassel	233	1012.2	stark bew.	SW	4	13.1	13.0	17.2	15.2	13.1	11	1.2	0.4	1951	27.6	30.09.1975	1.4	30.09.1987
Göttingen	171	1011.6	wolkig	ESE	14	14.4	13.3	19.0	15.3	13.0	11	3.1	0.2	1947	27.3	25.09.1949	-1.7	30.09.1959
Leinefelde	356	1012.1	stark bew.	SSE	4	13.4	13.4	18.2	15.0	12.4	9	3.6	0.1	1957	26.3	26.09.1982	0.3	26.09.1986
Braunlage	610	1012.6	stark bew.	SSW	11	12.4	11.9	16.6	13.4	11.8	11	3.7	0.0	1936	26.0	25.09.1949	-1.3	28.09.1939
Brocken	1153	-	in Wolken	SSW	50	9.4	9.4	13.1	11.0	8.3	8	3.1	0.0	1951	22.0	24.09.1961	-2.2	29.09.1995
Artern	166	1013.3	bedeckt	SE	11	12.9	12.8	21.4	15.8	12.7	10	3.3	0.2	1954	29.6	26.09.1982	0.0	23.09.1964
Leipzig/Flugh.	149	1013.7	stark bew.	SSE	7	15.0	14.2	23.7	17.0	14.1	13	6.7	0.3	1951	28.8	22.09.1981	-0.2	30.09.1959
Wittenberg	106	1013.6	wolkig	ESE	4	13.6	13.6	24.6	16.5	13.4	11	8.1	0.5	1951	28.4	22.09.1991	0.7	28.09.1954
Oschatz	152	1014.3	wolkig	E	7	13.3	12.8	25.9	17.6	13.1	11	7.5	0.2					
Dresden/Flugh.	232	1014.9	wolkig	SE	14	13.8	12.3	22.3	16.0	13.8	13	9.6	0.1	1917	28.3	21.09.1981	1.0	23.09.1931
Doberlug-Kir.	100	1014.6	wolkig	S	11	14.0	12.9	24.9	17.2	13.8	11	8.8	0.0	1951	28.3	30.09.1961	-3.2	30.09.1959
Cottbus	70	1014.3	stark bew.	S	7	15.2	13.4	24.2	17.3	14.3	12	10.2	0.4	1951	29.0	22.09.1981	-2.7	30.09.1959
Görlitz	240	1015.2	wolkig	SW	7	14.5	10.8	20.9										