

Amtsblatt des Deutschen Wetterdienstes

D 7311 A
ISSN 0936-5818

Schutzgebühr monatlich DM 30,25
einschließlich Versandkosten,
Einzelpreis DM 1,25
zuzüglich Versandkosten

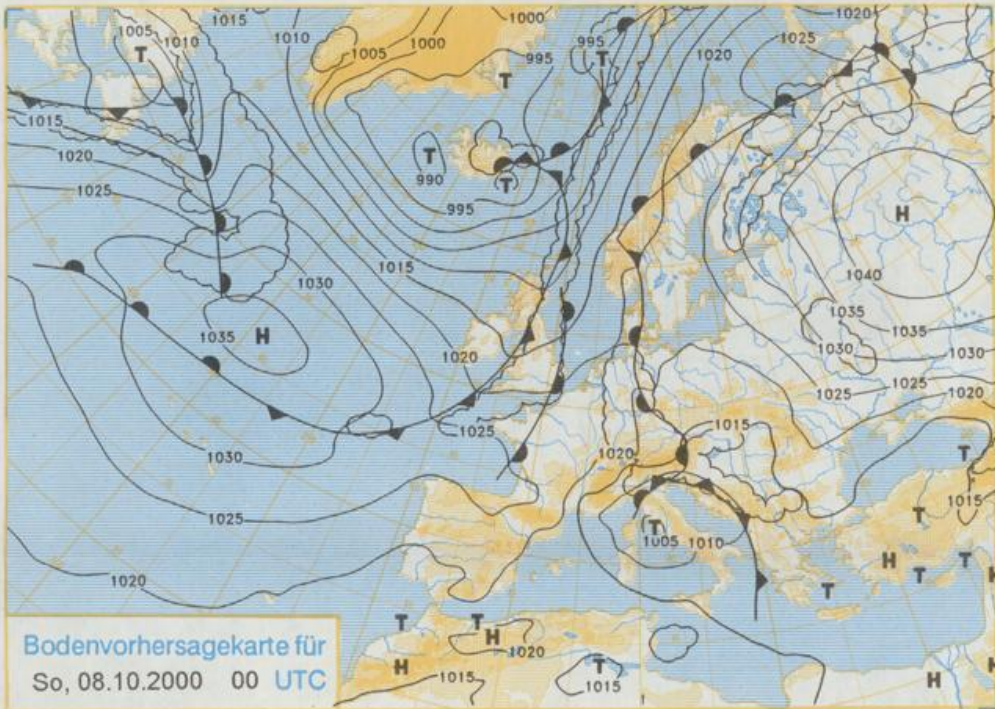
Druck und Verlag: Deutscher Wetterdienst
Frankfurter Straße 135, 63067 Offenbach
Postanschrift: 63004 (Postfach), Telefon: (069) 80 62 - 42 83
Telex: 4152871, Telefax: (069) 80 62 - 41 23
LZB: BLZ 505 000 00 Kto.-Nr.: 505 01004

Erscheint täglich; nur Postbezug

Jahrgang 2000

Freitag, den 06. Oktober

Nummer: 280



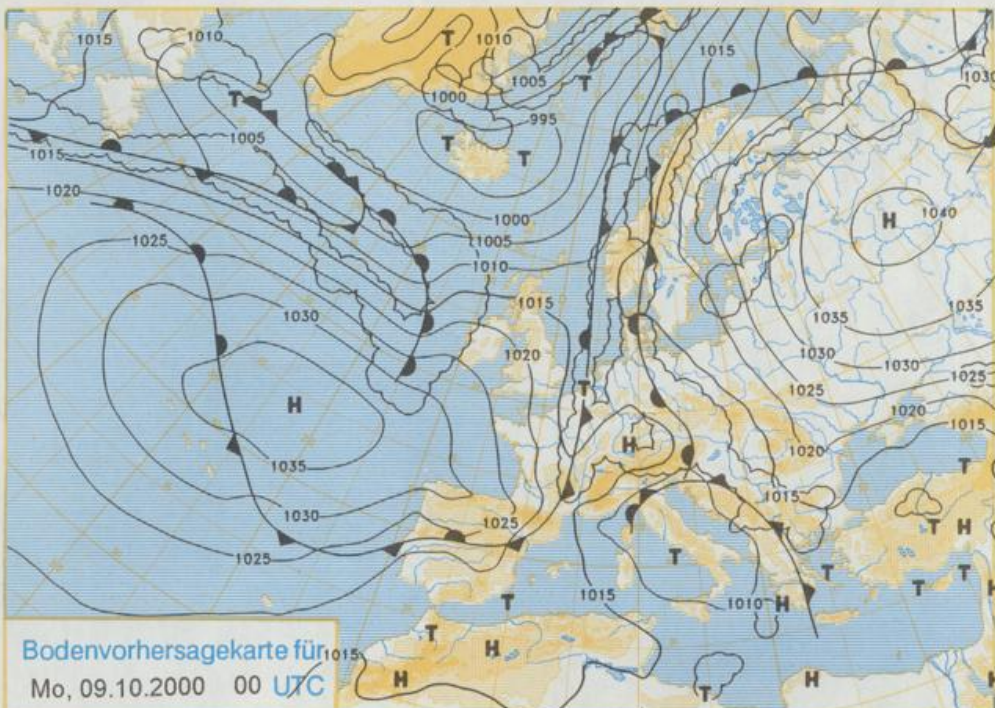
Deutschland – Vorhersage
für Sonntag, 08.10.00

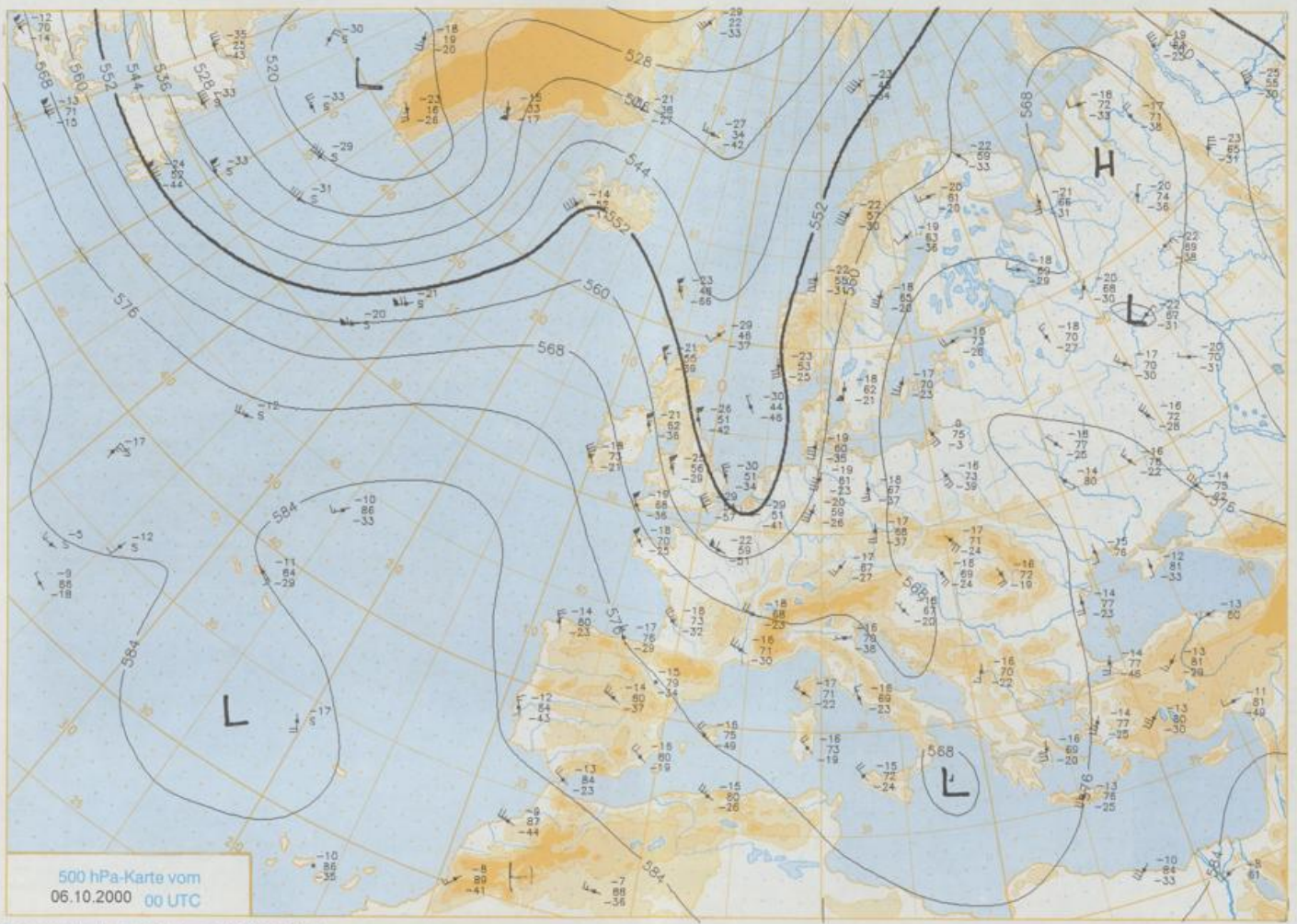
Ein Tief über Italien lenkt von Osten her wolkenreiche Luft heran. Dabei kommt es vor allem in der Mitte Deutschlands zu Regenfällen. Nur im Osten und auch im Süden Bayerns lockert die Bewölkung im Tagesverlauf auf. Die Schneefallgrenze in den Alpen befindet sich bei 1200 m. Die Frühtemperaturen die bewegen sich zwischen 8 und 3°C, nur im Norden liegen die Werte um 10°C. Die Höchstwerte variieren zwischen 10 und 16°C, wobei es im Nordosten am wärmsten ist. Der Wind weht vorwiegend schwach aus unterschiedlichen Richtungen

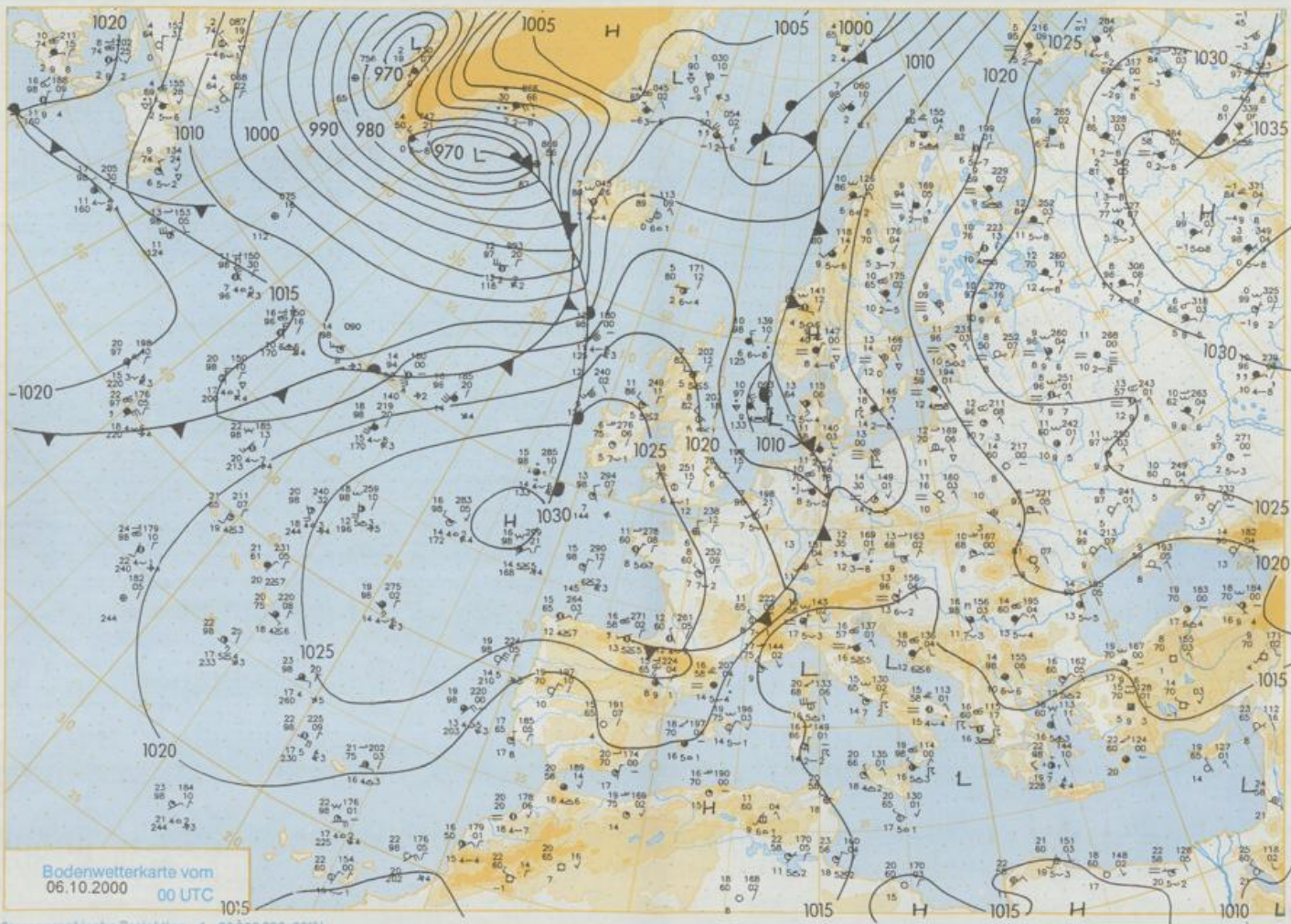
Stereographische Projektion 1 : 60 000 000 60°N

Weitere Aussichten für
Montag, 11.10.00

Wechselnd, zum Teil auch stark bewölkt, vereinzelt Regen oder Schauer, wenig Temperaturänderung.







Stereographische Projektion 1 : 30.000.000 60°N

Wettermeldungen von Freitag, dem 6. Oktober 2000 06 UTC

Station	Bar.-höhe (m)	Luftdr. red.NN (hPa)	Wetter	Wind km/h	Deutschland					Sonne Vort. Std.	RR 24h mm	Schnee höhe cm	Extremwerte der Lufttemperatur in der Dekade vom 1.10. bis 10.10.					
					Temperatur (Grad C)		Temperatur (Grad C) Nacht 5 cm	Taufpunkt 2 m	Max Vortag				Min 2 m	Tmax Datum	Tmin Datum			
					Luft 2 m	Tau-2 m												
Helgoland	8	1012.7	wolkig	S	47	12.8	10.2	15.1	13.8	12.0	11	0.8	0.0	1952	19.0	4.10.1983	5.2	1.10.1969
List / Sylt	29	1011.7	wolkig	S	29	12.5	8.5	14.7	13.2	10.8	8	0.5	0.0	1937	19.7	2.10.1959	4.1	10.10.1975
Leck	17	1013.5	leicht bew.	S	11	8.9	6.5	14.3	11.7	8.3	5	0.2	2	1974	21.2	10.10.1979	-2.0	1.10.1995
St.P.-Ording	11	1013.1	wolkig	SSW	32	12.0	8.8	14.6	13.6	11.3	10	0.2	1	1951	23.5	1.10.1961	-2.0	6.10.1959
Schleswig	48	1014.8	wolkig	S	11	9.4	8.9	15.1	12.4	9.4	8	0.2	3	1947	22.1	2.10.1962	-0.4	3.10.1947
Kiel	31	1015.1	wolkig	WSW	11	10.0	9.0	15.0	13.2	10.0	9	0.2	4	1940	23.6	9.10.1995	-0.4	1.10.1983
Westermarckd.	9	1014.4	Regen	WSW	22	11.9	11.3	15.3	13.0	11.9	11	0.1	4	1948	22.9	4.10.1983	2.4	4.10.1974
Arkona	42	1014.2	bedeckt	W	18	13.0	12.9	16.2	14.0	12.5	12	0.2	0.0	1951	25.0	4.10.1966	2.6	4.10.1972
Norderney	16	1014.0	stark bew.	SW	18	11.1	10.6	15.9	12.7	10.5	10	1.9	2	1947	22.4	1.10.1985	2.5	6.10.1959
Bremerhaven	11	1016.0	leicht bew.	SSW	22	8.3	6.4	15.2	12.5	8.2	7	0.5	6	1949	24.0	4.10.1983	0.4	6.10.1959
Cuxhaven	12	1014.8	leicht bew.	SSW	18	9.6	6.9	15.2	12.6	9.6	7	0.4	2	1946	24.2	2.10.1962	2.0	3.10.1947
Hamburg/Flugh.	15	1016.0	stark bew.	WSW	11	9.3	7.8	16.3	13.2	9.3	9	0.2	6	1891	25.1	1.10.1942	-4.2	8.10.1936
Lübeck	15	1015.0	stark bew.	WSW	7	10.1	9.4	15.3	12.4	10.1	10	0.7	0.0	1890	24.4	4.10.1908	-2.9	7.10.1912
Boitenhagen	17	1014.9	Regen	WSW	14	10.9	10.9	14.3	12.6	10.9	11	0.2	3	1951	23.4	9.10.1995	0.0	8.10.1959
Schwerin	68	1015.1	Regen	W	14	10.3	10.1	15.6	13.7	10.3	10	0.2	2	1946	24.8	4.10.1966	-0.4	2.10.1957
Warnemünde	10	1014.2	Regen	SSW	7	11.7	10.2	15.4	13.9	11.7	11	0.2	3	1951	24.4	4.10.1966	1.6	6.10.1959
Teterow	50	1015.0	Regen	NW	7	12.0	12.0	19.8	14.6	12.0	12	3.3	9	1947	26.2	4.10.1966	-0.3	1.10.1983
Barth	7	1014.3	Regen	SW	4	12.0	12.0	19.8	14.6	12.0	12	2.5	2	1967	25.0	7.10.1970	-3.5	6.10.1971
Greifswald	6	1014.3	Regen	WNW	11	11.8	11.8	16.6	14.3	11.8	10	0.2	2	1951	25.6	4.10.1966	-0.8	10.10.1951
Ueckermünde	7	1014.3	Regen	NNW	7	13.5	13.5	15.4	14.4	13.5	12	0.2	10	1951	25.7	4.10.1966	-3.0	10.10.1951
Emden	5	1015.2	leicht bew.	SW	18	8.5	7.1	15.8	12.5	8.4	7	0.6	0.0	1947	25.5	9.10.1969	-0.8	6.10.1959
Oldenburg	20	1016.5	leicht bew.	SW	11	7.1	5.7	15.3	12.0	7.1	6	0.8	0.7	1989	25.3	9.10.1995	-0.2	1.10.1995
Bremen/Flugh.	5	1018.7	leicht bew.	SW	14	7.2	6.5	15.6	12.7	6.7	5	0.4	3	1890	25.8	7.10.1977	-4.4	9.10.1939
Soi tau	78	1016.7	stark bew.	WSW	7	8.6	8.0	16.9	12.6	8.8	8	0.3	4	1947	26.4	7.10.1977	-2.6	6.10.1971
Boizenburg	46	1016.1	stark bew.	W	14	9.3	9.0	14.5	12.0	9.3	9	0.2	2	1951	26.8	4.10.1966	-1.0	10.10.1994
Lüchow	18	1016.4	bedeckt	W	11	9.9	9.6	18.7	14.0	9.9	10	0.9	5	1955	26.5	4.10.1966	-4.2	8.10.1959
Seehausen/Altm.	23	1015.1	Sprühregen	W	18	10.0	9.9	15.7	13.2	10.0	10	0.2	5	1955	26.5	4.10.1966	-4.2	8.10.1959
Marmitz	85	1015.2	Regen	W	14	11.6	11.6	18.3	13.7	11.6	11	3.4	8	1951	26.2	4.10.1966	-3.6	6.10.1959
Neuruppin	39	1014.7	Regen	WNW	11	12.7	12.7	19.4	14.8	12.9	11	0.9	8	1958	26.6	4.10.1985	-1.4	6.10.1971
Neubrandenburg	80	1014.5	stark bew.	WNW	11	11.9	11.8	17.3	14.0	11.4	10	0.3	7	1951	27.1	4.10.1966	-5.2	6.10.1959
Angermünde	55	1014.0	stark bew.	WNW	11	13.3	13.3	18.6	14.8	13.3	12	0.3	0.3	1951	27.1	4.10.1966	-5.2	6.10.1959
Lingen	26	1018.0	leicht bew.	SSW	11	6.8	6.2	16.4	12.4	6.8	6	1.1	1	1951	26.5	4.10.1983	-0.4	6.10.1959
Münst.-Osn./Flugh.	53	1018.4	leicht bew.	SSW	7	7.5	7.5	15.9	11.8	7.5	6	0.3	2	1989	24.0	9.10.1995	-1.0	4.10.1989
Osnabrück	97	1017.9	leicht bew.	WSW	14	7.4	6.9	15.3	11.7	7.4	5	0.1	4	1952	26.2	4.10.1983	-0.1	6.10.1971
Diepholz	43	1017.5	leicht bew.	SW	11	6.7	5.8	14.7	12.2	6.4	6	0.1	5	1952	25.7	4.10.1983	-2.5	8.10.1959
Bad Seelze	139	1018.1	stark bew.	SW	7	7.4	6.3	15.2	12.6	7.4	6	0.1	3	1935	26.8	4.10.1983	-2.0	3.10.1936
Hannover/Flugh.	58	1017.2	stark bew.	W	11	9.7	8.7	17.6	13.9	8.7	7	0.8	0.8	1936	26.7	4.10.1966	-3.4	4.10.1972
Braunschweig	99	1017.2	stark bew.	W	11	9.7	8.8	18.9	14.3	9.5	9	2.5	2	1991	26.6	1.10.1942	-3.5	7.10.1912
Gardelengen	49	1016.2	Regen	W	11	9.7	9.7	17.7	13.6	9.7	9	1.3	3	1947	27.9	4.10.1966	-4.8	6.10.1971
Magdeburg	85	1016.7	Regen	WNW	14	9.6	8.7	14.7	13.2	9.6	9	0.2	4	1947	26.3	4.10.1966	-4.4	6.10.1959
Potsdam	100	1015.1	Regen	W	14	12.9	12.8	19.4	15.2	12.7	11	0.7	0.2	1893	27.8	4.10.1966	-2.6	7.10.1912
Berlin-Temp.	49	1014.8	stark bew.	W	4	13.7	12.9	19.4	16.1	13.1	11	0.2	0.0	1876	28.1	4.10.1966	-3.6	8.10.1912
Lindenberg	104	1014.9	stark bew.	W	7	13.3	13.0	20.1	16.2	13.3	13	1.9	0.0	1947	28.6	4.10.1966	-0.7	7.10.1951
Manschnow	16	1013.6	stark bew.	W	7	14.0	13.3	19.4	15.2	13.0	11	0.6	0.0	1947	28.6	4.10.1966	-0.7	7.10.1951
Düsseidorf/Flugh.	41	1020.4	stark bew.	WSW	11	7.7	6.1	16.2	12.8	7.6	6	0.9	0.9	1969	27.4	4.10.1983	0.6	3.10.1978
Bocholt	24	1019.1	leicht bew.	WSW	14	6.7	5.6	16.2	11.7	6.6	4	0.4	1	1947	26.2	10.10.1979	-0.2	4.10.1947
Essen	161	1019.8	leicht bew.	SW	7	7.1	6.2	15.1	11.6	7.1	7	0.1	0.8	1935	26.1	10.10.1979	-1.1	6.10.1936
Lüdenscheid	392	1019.7	bedeckt	W	11	6.8	5.9	13.6	9.8	6.2	6	0.1	9	1951	26.8	4.10.1966	-0.5	6.10.1959
Kahler Asten	859	-	in Wolken	W	14	3.9	3.8	11.2	8.5	3.8	4	0.6	4	1955	22.0	10.10.1995	-3.5	10.10.1975
Bad Lippspringe	158	1018.9	stark bew.	W	7	8.8	7.6	16.0	12.4	8.8	9	0.7	3	1951	27.0	4.10.1966	-0.5	8.10.1994
Kassel	233	1019.0	wolkig	W	7	8.5	7.9	16.1	12.6	8.4	7	0.4	3	1951	26.9	4.10.1966	-1.3	8.10.1959
Göttingen	171	1018.1	wolkig	WNW	7	9.4	7.9	17.8	13.6	9.3	9	2.1	2	1947	26.3	4.10.1966	-6.0	3.10.1947
Leinefelde	356	1017.7	stark bew.	WNW	14	8.1	7.7	16.0	12.1	8.0	8	0.2	3	1957	25.7	4.10.1966	-4.4	6.10.1994
Braunlage	610	1017.7	stark bew.	W	7	6.5	5.5	13.9	11.0	6.4	6	0.2	4	1936	23.8	1.10.1942	-3.4	9.10.1939
Brocken	1153	-	Regen	NW	32	2.8	2.8	9.8	7.8	2.7	3	0.2	7	1951	20.2	7.10.1965	-4.8	2.10.1988
Artern	166	1017.4	Regen	WNW	14	9.4	9.3	14.4	13.2	9.4	9	0.2	7	1954	27.3	4.10.1985	-2.2	6.10.1959
Leipzig/Flugh.	149	1016.8	Regen	NW	25	9.7	8.4	17.8	14.1	9.7	9	0.1	2	1951	28.8	4.10.1966	-1.5	6.10.1959
Wittenberg	106	1015.1	Regen	W	7	12.8	12.8	19.1	14.8	12.8	13	0.1	5	1951	28.0	4.10.1966	-1.9	6.10.1994
Oschetz	152	1015.7	Regen	W	11	12.7	12.0	20.8	15.6	12.7	12	4.2	0.3	1917	27.1	3.10.1985	-1.7	4.10.1939
Dresden/Flugh.	232	1015.5	Regen	W	7	12.5	11.8	19.1	15.2	12.4	9	3.4	0.4	1951	28.0	4.10.1966	-4.4	10.10.1951
Doberslug-Kir.	100	1015.5	bedeckt	W	7	13.4	12.6	21.4	15.6	13.4	11	2.8	0.0	1951	28.4	4.10.1966	-4.0	4.10.1972
Cottbus	70	1014.9	stark bew.	SW	7	13.8	13.8	22.0	16.1	13.7	11	2.2	0.0	1951	28.4	4.10.1966	-4.4	6.10.1959
Görlitz	240	1014.8	Regen	W	4	12.6	11.4	21.0	15.4	11.9	9	5.0	2	1951	26.0	6.10.1966	-4.4	6.10.1959
Aachen	205	1020.8	leicht bew.	WSW	11	7.5	6.4	17.4	11.8	7.5	6	0.5	2	1891	26.8	9.10.1995	-2.2	6.10.1912
Nürnberg-Barw.	486	1021.1	stark bew.	WSW	11	5.2	4.1	15.5	10.3	4.8	3	0.8	0.2	1957	27.6	4.10.1983	-1.6	5.10.1971
Köln-Bonn/Flugh.	100	1020.5	wolkig	W	4	8.1	6.9	17.2	11.9	7.5	6	0.7	8	1951	27.5	4.10.1966	-0.5	4.10.1972
Bendorf	129	1021.1	stark bew.	still	7	7.7	7.1	16.7	12.3	7.7	6	0.2	1	1963	22.4	10.10.1995	-0.8	10.10.1975
Bad Marienberg	555	1020.5	bedeckt	NW	11	5.8	5.8	12.8	10.6	5.8	6	1.1	0.8	1939	26.6	4.10.1966	-2.4	8.10.1959
Gießen	195	1019.8	leicht bew.	W	7	7.7	7.4	17.1	13.6	7.7	6	0.8	4	1949	27.0	4.10.1966	-4.0	8.10.1959
Bad Hersfeld	272	1019.2	stark bew.	S	4	8.0	7.5	16.7	12.5	7.9	8	1.0	6	1936	22.2	5.10.1966	-4.5	6.10.1936
Wasserkuppe	925	-	Regen	NW	25	4.2	4.2	11.6	9.0	3.9	4	0.2	1					