

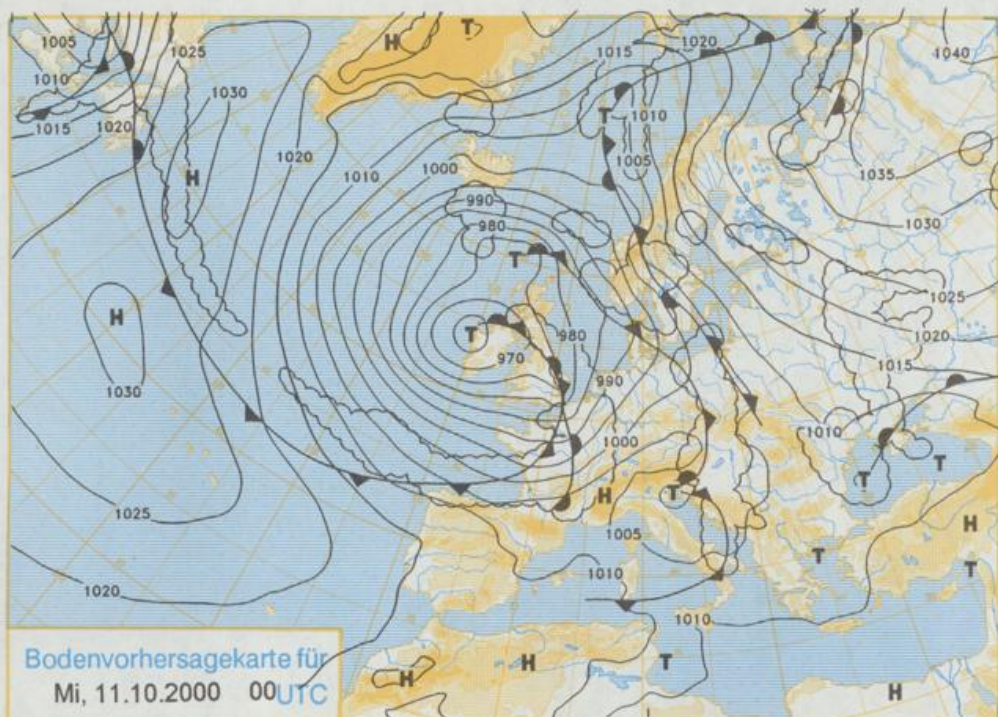
Deutschland - Vorhersage
für Dienstag, 10.10.00

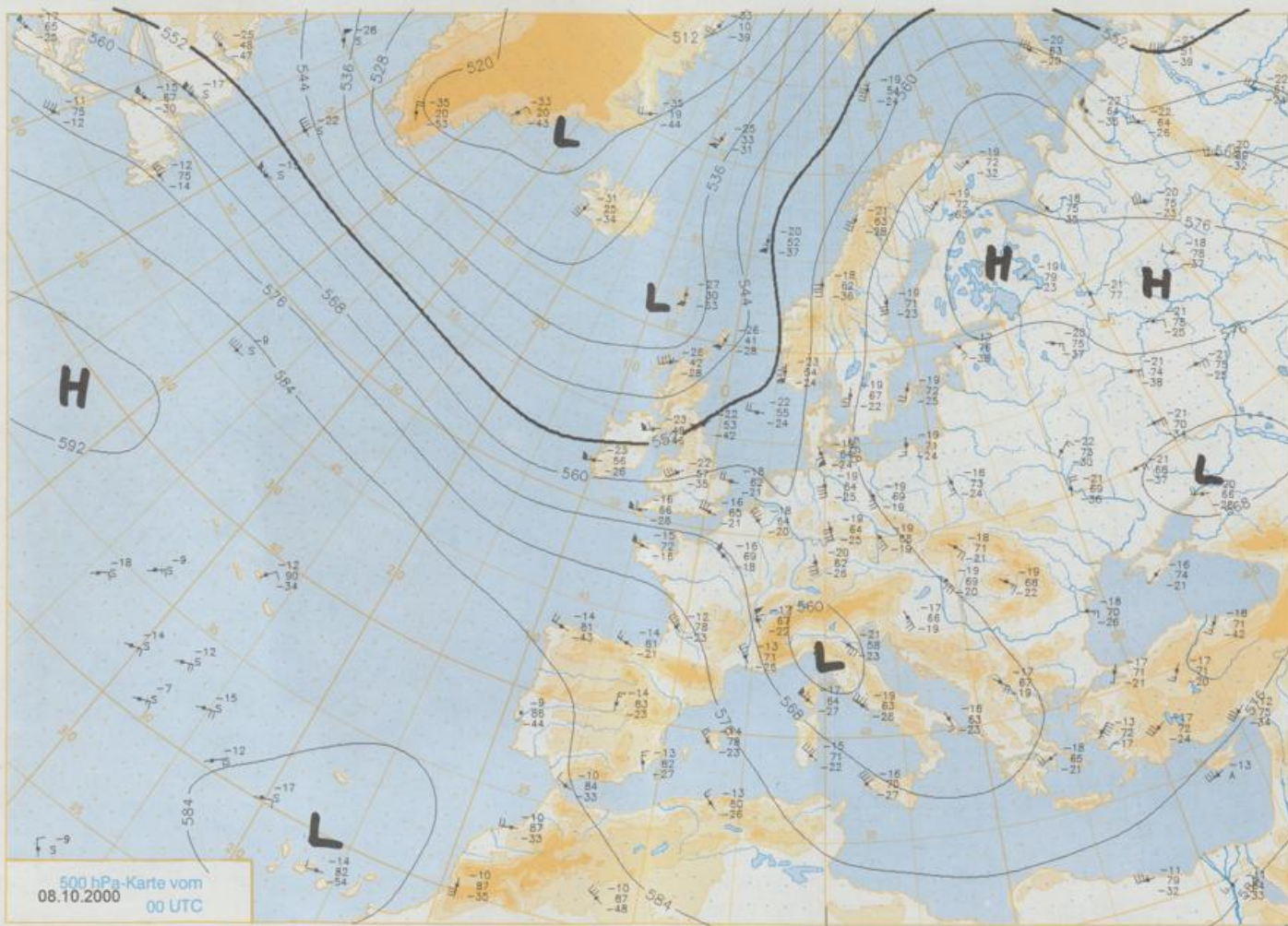
Atlantische Tiefausläufer greifen in rascher Folge auf Deutschland über und führen kühle Meeresluft heran. Am Dienstag ist es nach Nebelauflösung im Osten anfangs noch freundlich. Sonst überwiegt starke Bewölkung, die Regen bringt, der später auch den Osten erreicht. Nach Frühtemperaturen zwischen 8°C im Westen und 3°C im Osten und Süden steigen die Temperaturen am Tage auf Werte um 12°C. Der Wind weht östlich der Elbe noch aus südöstlicher, sonst dreht er auf südwestliche Richtung und kann in Böen stürmisch zunehmen.

Stereographische Projektion 1 : 60 000 000 60°N

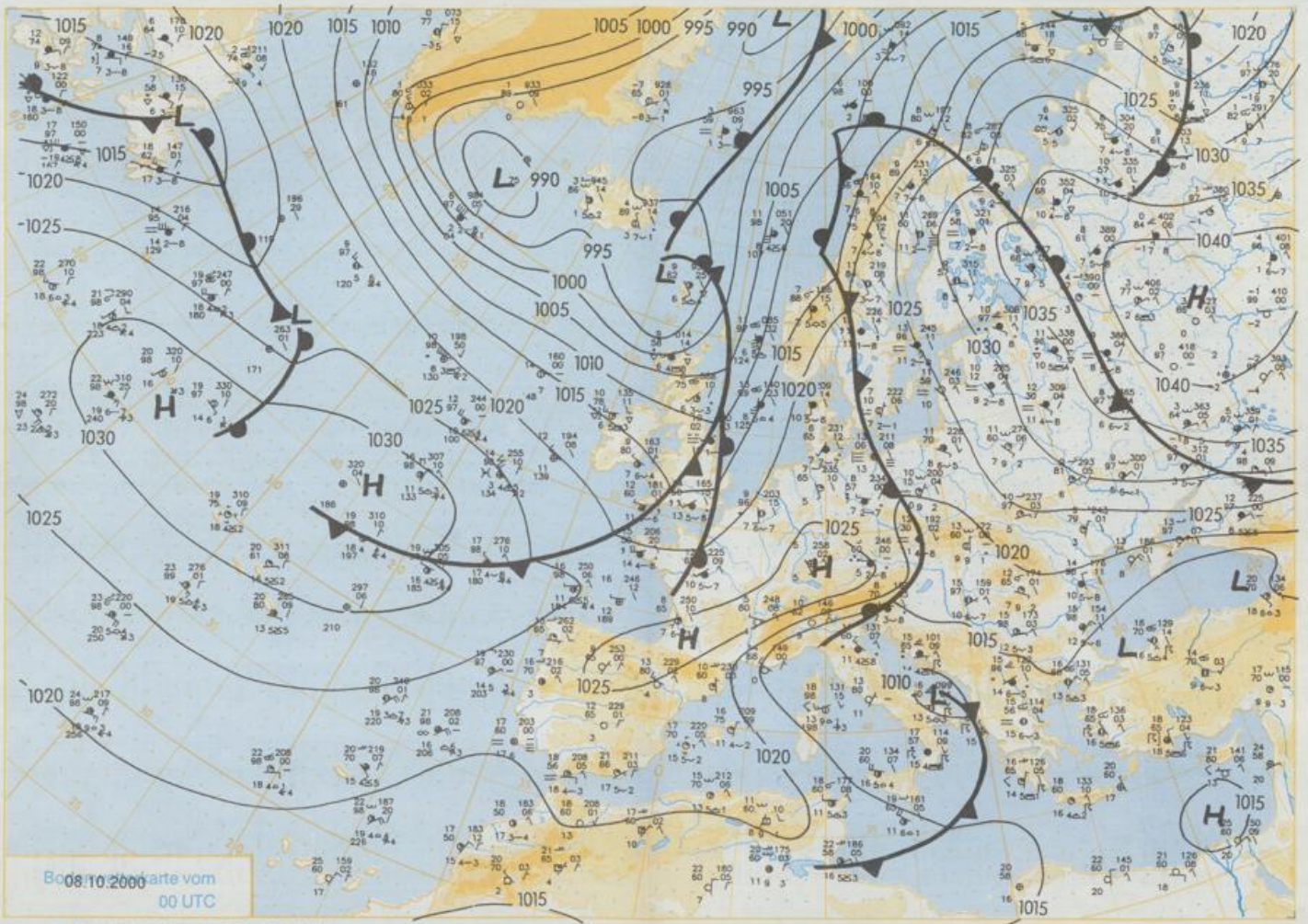
Weitere Aussichten für
Mittwoch, 11.10.00

Unbeständig und windig mit
Höchstwerten zwischen 10
und 15°C.





Stereographische Projektion 1 : 30 000 000 60°N



Stereographische Projektion 1 : 30 000 000 60°N

Wettermeldungen von Sonntag, dem 8. Oktober 2000 06 UTC

Station	Bar.-höhe (m)	Luftdr. red. (hPa)	Wetter	Wind	Temperaturen (Grad C)					Sonne	RR	Schnee	Extremwerte der Lufttemperatur								
					km/h	Luft 2m	Taufpunkt	Max	Vortag				Mittel (Min)	Nach 2m	Vort.	Std.	24h mm	höhe cm	in der Dekade vom 1.10. bis 10.10.		Tmin Datum
																			Tmax Datum	Tmax Datum	
Helgoland	8	1018.6	leicht bew.	S	32	10.9	6.2	12.3	11.4	10.8	9	2.6		1952	19.0	4.10.1983	5.2	1.10.1969			
List / Sylt	29	1018.5	leicht bew.	S	21	10.7	6.8	14.0	11.5	10.4	8	4.3		1937	19.7	2.10.1959	4.1	1.10.1975			
Leck	17	1020.1	leicht bew.	SSE	11	6.3	5.8	12.7	9.6	6.1	5	1.2		1974	21.2	1.10.1979	-2.0	1.10.1995			
St.P.-Ording	11	1019.2	leicht bew.	S	14	9.0	6.9	12.1	10.4	8.7	7	2.2		1951	23.5	1.10.1961	-2.0	6.10.1959			
Schleswig	48	1020.9	wolkig	S	7	7.1	6.4	12.2	9.2	7.0	6	0.2	0.2	1947	22.1	2.10.1962	-0.4	3.10.1947			
Kiel	31	1021.4	stark bew.	SSW	7	8.0	7.0	12.4	9.6	7.8	8	0.3		1940	23.6	9.10.1995	-0.4	1.10.1983			
Westermarckd.	9	1020.9	stark bew.	SW	11	9.9	8.0	12.1	11.6	9.9	9	1.5	0.5	1948	22.9	4.10.1983	2.4	4.10.1974			
Arkona	42	1020.4	Sprühregen	WNW	22	11.0	9.9	12.8	11.8	11.0	11	0.0		1951	25.0	4.10.1966	2.6	4.10.1972			
Norderney	16	1018.8	leicht bew.	SSE	18	5.7	5.7	12.1	8.8	5.7	5	6.7		1947	22.4	1.10.1985	2.5	6.10.1959			
Bremerhaven	11	1020.3	Nebel	SE	11	4.5	3.4	11.2	8.6	4.5	3	0.1		1949	24.0	4.10.1983	0.4	6.10.1959			
Cuxhaven	12	1020.0	leicht bew.	S	14	3.6	2.9	11.3	8.4	3.5	2	0.8	0.0	1946	24.2	2.10.1962	2.0	3.10.1947			
Hamburg/Flugh.	15	1021.0	wolkig	SSE	7	7.0	6.2	11.2	8.8	5.9	3	0.8		1891	25.1	1.10.1942	-4.2	8.10.1936			
Lübeck	15	1021.0	wolkig	SSW	7	6.9	6.7	11.5	8.9	6.9	5			1890	24.4	4.10.1908	-2.9	7.10.1912			
Boltenhagen	17	1021.3	stark bew.	SW	11	8.3	7.0	12.2	9.6	8.3	8	0.1	1	1951	23.4	9.10.1995	0.0	8.10.1959			
Schwerin	68	1021.3	stark bew.	SW	7	7.8	7.6	12.1	9.2	7.8	8			1946	24.8	4.10.1966	-0.4	2.10.1957			
Warnemünde	10	1020.5	stark bew.	SW	7	10.3	7.7	12.8	11.5	10.1	10	0.1	2	1951	24.4	4.10.1966	1.6	6.10.1959			
Teterow	50	1021.3	stark bew.	W	4	8.4	7.8	12.0	10.3	8.1	8			1947	26.2	4.10.1966	-0.3	1.10.1983			
Barth	7	1020.6	stark bew.	WNW	7	9.5	9.5	12.5	10.8	9.5	9			1967	25.0	7.10.1970	-3.5	6.10.1971			
Greifswald	6	1020.4	Sprühregen	WNW	11	10.2	10.1	12.1	11.3	9.9	9		0.9	1951	25.6	4.10.1966	-0.8	10.10.1951			
Ueckermünde	7	1021.2	Regen	W	11	9.9	9.9	12.0	11.8	9.8	10		5	1951	25.7	4.10.1966	-3.0	10.10.1951			
Emden	5	1018.8	leicht bew.	SSE	14	3.2	3.1	13.0	7.0	2.7	0	4.8		1947	25.5	9.10.1969	-0.8	6.10.1959			
Oldenburg	20	1020.1	leicht bew.	SSE	7	4.1	3.3	11.4	7.6	3.8	1	1.5		1899	25.3	9.10.1995	-0.2	1.10.1995			
Bremen/Flugh.	5	1020.8	Nebel	SE	7	2.0	1.7	11.1	7.4	1.9	-0		0.1	1890	25.8	7.10.1977	-4.4	9.10.1939			
Soltau	78	1021.6	leicht bew.	SE	4	2.3	2.2	10.5	8.0	2.3	1	0.1	0.5	1947	26.4	7.10.1977	-2.6	6.10.1971			
Boizenburg	48	1021.9	wolkig	SSW	4	6.1	6.9	10.2	8.6	6.1	4		2	1951	26.8	4.10.1966	-1.0	10.10.1994			
Lüchow	18	1022.2	stark bew.	SE	4	5.6	5.5	10.9	8.6	6.8	4		5	1955	26.5	4.10.1966	-4.2	8.10.1959			
Seehausen/Altm.	23	1022.4	wolkig	SW	4	6.8	6.2	11.7	9.1	6.6	5		4	1951	26.2	4.10.1966	-3.6	6.10.1959			
Marnitz	85	1022.2	stark bew.	SW	4	6.8	6.2	11.7	9.1	6.6	5		4	1958	26.6	4.10.1985	-1.4	6.10.1971			
Neuruppin	39	1021.6	stark bew.	WNW	7	8.4	8.0	12.1	9.9	8.2	8		5	1958	26.6	4.10.1985	-1.4	6.10.1971			
Neubrandenburg	80	1021.2	bedeckt	W	11	8.3	8.1	11.5	10.2	8.2	8		0.4	1951	26.8	4.10.1966	-0.8	6.10.1971			
Angermünde	55	1020.9	Sprühregen	WNW	11	9.7	9.7	11.6	10.9	9.7	10		0.1	1951	27.1	4.10.1966	-5.2	6.10.1959			
Lingen	26	1019.6	leicht bew.	SSE	11	4.0	3.2	13.3	8.4	4.0	3	3.1		1951	26.5	4.10.1983	-0.4	6.10.1959			
Münst.-Osn./Flugh.	53	1020.3	leicht bew.	ESE	7	3.2	2.8	12.8	7.5	3.1	1	5.2		1899	24.0	9.10.1995	-1.0	4.10.1989			
Osabrück	97	1020.4	leicht bew.	SSE	7	5.0	3.5	12.4	7.2	4.5	1	5.8		1952	26.2	4.10.1983	-0.1	8.10.1971			
Diepholz	43	1020.6	leicht bew.	SSE	4	0.3	-0.4	11.5	6.6	-0.3	-2	1.6		1952	25.7	4.10.1983	-2.0	2.10.1959			
Bad Salzuflen	139	1021.1	leicht bew.	SW	4	3.9	2.5	10.5	7.0	3.9	2	1.2		1935	26.8	4.10.1983	-2.0	3.10.1936			
Hannover/Flugh.	59	1021.3	leicht bew.	SSE	11	4.2	3.8	10.3	7.3	4.0	1		0.1	1936	26.7	4.10.1966	-3.4	4.10.1972			
Braunschweig	88	1022.6	wolkig	S	11	4.2	3.2	9.7	8.0	3.7	1		0.1	1891	26.6	1.10.1942	-3.5	7.10.1912			
Gardelegen	48	1022.3	Nebel	SSW	4	6.5	6.5	9.8	8.5	5.5	4		6	1947	27.9	4.10.1966	-4.8	6.10.1971			
Magdeburg	85	1022.8	wolkig	SSW	4	6.5	6.5	9.8	8.5	5.5	4		6	1947	28.3	4.10.1985	-4.4	6.10.1959			
Potsdam	100	1022.4	Regen	W	11	7.9	7.7	10.7	8.8	7.4	8		8	1893	27.8	4.10.1966	-2.6	7.10.1912			
Berlin-Temp.	49	1021.9	Regen	W	11	8.6	8.6	11.8	10.2	8.1	8		6	1876	28.1	4.10.1966	-3.6	8.10.1912			
Lindenberg	104	1021.9	Regen	WNW	11	8.0	7.9	11.1	10.7	8.0	8		0.8	1947	28.6	4.10.1966	-0.7	7.10.1951			
Manschnow	16	1020.6	Sprühregen	W	11	9.9	9.7	11.7	11.4	9.9	10		0.8	1947	28.6	4.10.1966	-0.7	7.10.1951			
Düsseldorf/Flugh.	41	1018.9	wolkig	SSE	25	6.9	3.2	13.3	7.6	5.7	3	8.5		1899	27.4	4.10.1983	0.6	3.10.1978			
Bocholt	24	1018.4	wolkig	SE	11	5.0	3.9	13.4	7.6	4.2	2	6.5		1947	26.2	10.10.1979	-0.2	4.10.1947			
Essen	161	1019.1	wolkig	SSE	18	7.0	2.6	11.9	7.6	5.6	4	8.0		1935	26.1	10.10.1979	-1.1	6.10.1936			
Lüdenscheid	392	1020.7	leicht bew.	SE	4	5.0	4.4	11.0	5.0	1.4	-2	6.7		1955	22.0	10.10.1995	-3.5	10.10.1975			
Kahler Asten	859	1021.8	leicht bew.	S	18	1.4	1.0	7.3	3.7	3.3	-1	5.1	0.1	1951	27.0	4.10.1966	-0.5	8.10.1994			
Bad Lipspringe	158	1021.8	bedeckt	S	4	4.0	2.3	10.6	9.9	2.8	-0	1.5		1951	22.0	4.10.1966	-1.3	8.10.1959			
Kassel	233	1023.6	bedeckt	S	7	3.3	3.3	9.9	8.0	3.3	0		0.0	1947	26.3	4.10.1985	-0.6	3.10.1947			
Göttingen	171	1023.2	stark bew.	ESE	7	2.3	2.1	9.5	5.8	3.3	0		0.4	1957	25.7	4.10.1966	-2.7	6.10.1994			
Leinefelde	356	1023.4	wolkig	NE	4	2.4	2.4	7.9	5.8	1.8	-1		3	1936	23.8	1.10.1942	-3.4	9.10.1939			
Braunlage	610	1023.6	wolkig	W	4	1.9	1.5	6.8	4.3	1.0	-2		7	1951	20.2	7.10.1965	-4.8	2.10.1988			
Brocken	1153	-	wolkig	WSW	22	0.8	0.8	2.8	1.4	0.5	-1		13	1951	20.2	7.10.1965	-4.8	2.10.1988			
Artern	166	1023.5	stark bew.	WSW	4	5.3	5.1	9.4	8.1	5.2	5		11	1954	27.3	4.10.1985	-2.2	6.10.1959			
Leipzig/Flugh.	149	1023.1	stark bew.	SW	7	7.6	7.0	9.0	8.3	7.3	7		11	1951	28.8	4.10.1966	-1.5	6.10.1959			
Wittenberg	106	1022.5	bedeckt	WSW	4	7.5	7.5	9.5	8.2	7.4	7		10	1951	28.0	4.10.1966	-1.9	6.10.1994			
Oschatz	152	1023.0	stark bew.	still	4	7.7	7.7	9.1	8.3	7.5	7		10	1917	27.1	3.10.1985	-1.7	4.10.1939			
Dresden/Flugh.	232	1023.2	stark bew.	W	11	7.2	6.8	8.8	8.0	7.0	7		12	1951	28.0	4.10.1966	-4.4	10.10.1951			
Doberlug-Kir.	100	1022.8	bedeckt	W	11	7.8	7.7	10.4	9.1	7.7	8		8	1951	28.4	4.10.1966	-4.0	4.10.1972			
Cottbus	70	1022.2	Sprühregen	W	7	8.2	8.1	11.1	10.4	8.2	8		1	1951	28.0	4.10.1966	-4.4	6.10.1959			
Görlitz	240	1021.9	Sprühregen	WNW	14	7.1	6.6	9.7	9.0	7.1	7		2	1951	26.0	6.10.1966	-2.2	6.10.1912			
Aachen	205	1017.9	stark bew.	SSW	18	9.9	5.6	13.2	7.3	5.7	4	5.2	0.0	1891	26.8	9.10.1995	-2.2	6.10.1912			
Nürnberg-Barw.	486	1020.9	wolkig	S	18	3.8	1.7	10.7	4.8	2.6	1</										