

Amtsblatt des Deutschen Wetterdienstes

D 7311 A
ISSN 0936-5818

Schutzgebühr monatlich DM 30,25
einschließlich Versandkosten,
Einzelpreis DM 1,25
zuzüglich Versandkosten

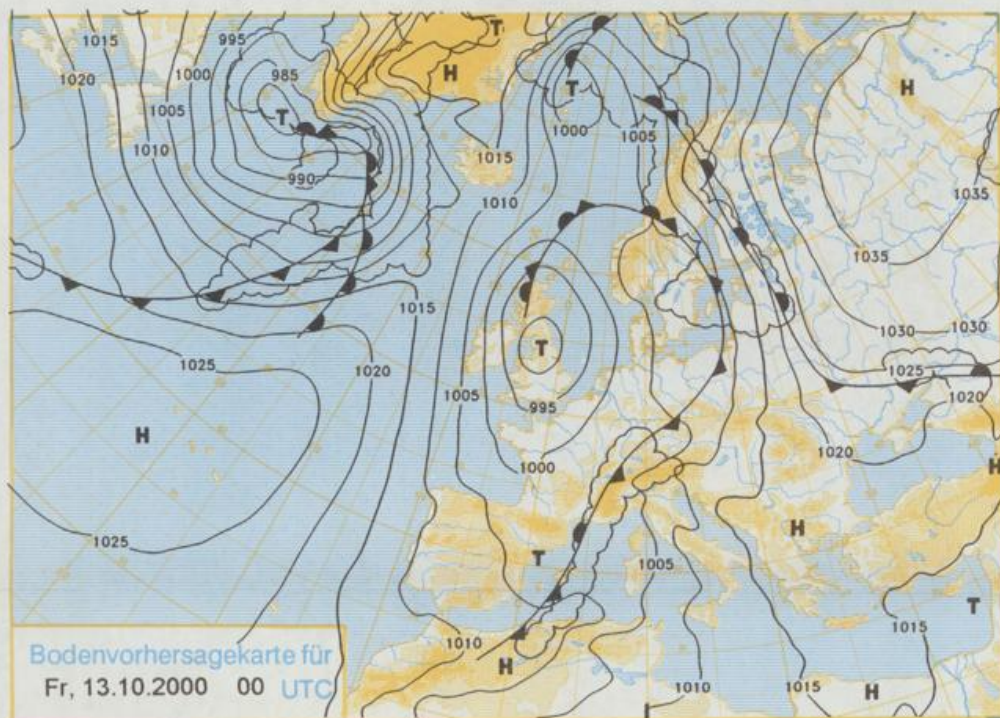
Druck und Verlag: Deutscher Wetterdienst
Frankfurter Straße 135, 63067 Offenbach
Postanschrift: 63004 (Postfach), Telefon: (069) 80 62 - 42 83
Telefax: 4152871, Telefax: (069) 80 62 - 41 23
LZB: BLZ 505 000 00 Kto.-Nr.: 505 01004

Erscheint täglich; nur Postbezug

Jahrgang 2000

Mittwoch, den 11. Oktober

Nummer: 285



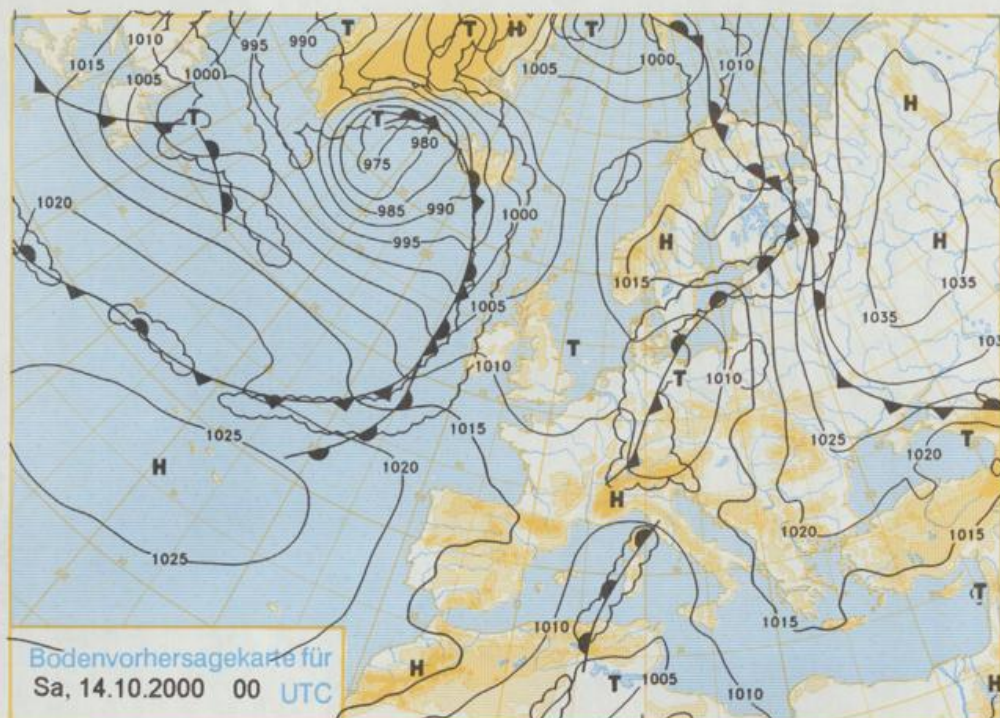
Deutschland - Vorhersage
für Freitag, den 13.10.00

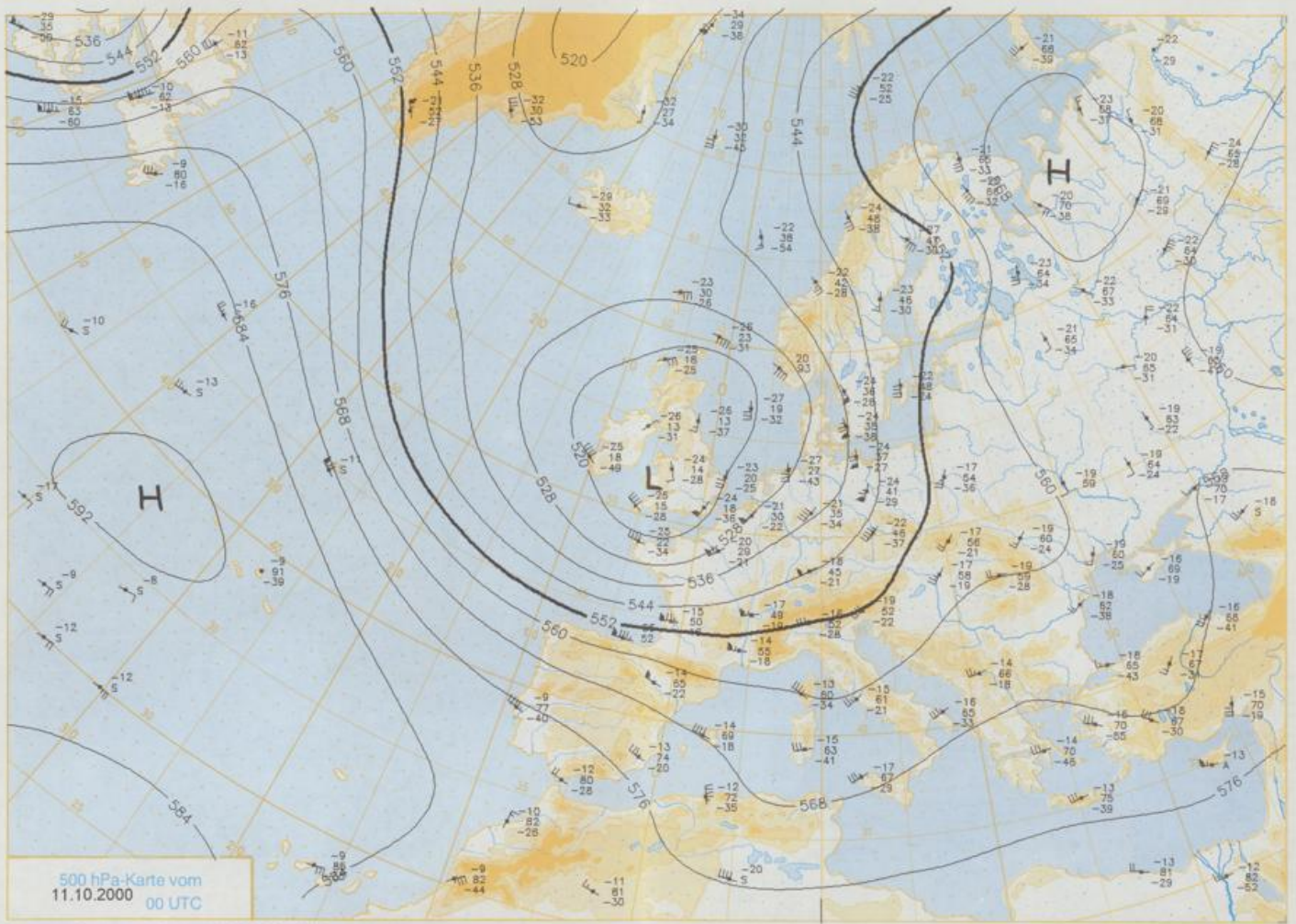
Eine Luftmassengrenze über dem östlichen Mitteleuropa trennt sehr milde Luft im Osten von nur mäßig warmer Meeresluft über dem westlichen Mitteleuropa. Sie gehört zu einem Tief über den Britischen Inseln, das sich im Tagesverlauf rasch auflöst. In der Nacht zum Freitag gehen die Temperaturen auf 9 bis 5°C zurück. Am Tage ist es im Nordwesten Deutschlands sowie im Südosten Deutschlands teils heiter, teils wolkgig, im Südosten ziehen auch dichte, hohe Wolkenfelder durch, in diesen Gebieten bleibt es aber trocken. Im übrigen Deutschland ist der Himmel teils wolkgig, teilweise auch stark bewölkt und es kommt zu Regen, örtlich können auch ergiebige Mengen fallen. Die Temperaturen steigen auf 12 bis 16°C, am Alpenrand bei Föhn sind auch 20°C nicht auszuschließen. Der Wind weht schwach aus südlicher bis östlicher Richtung.

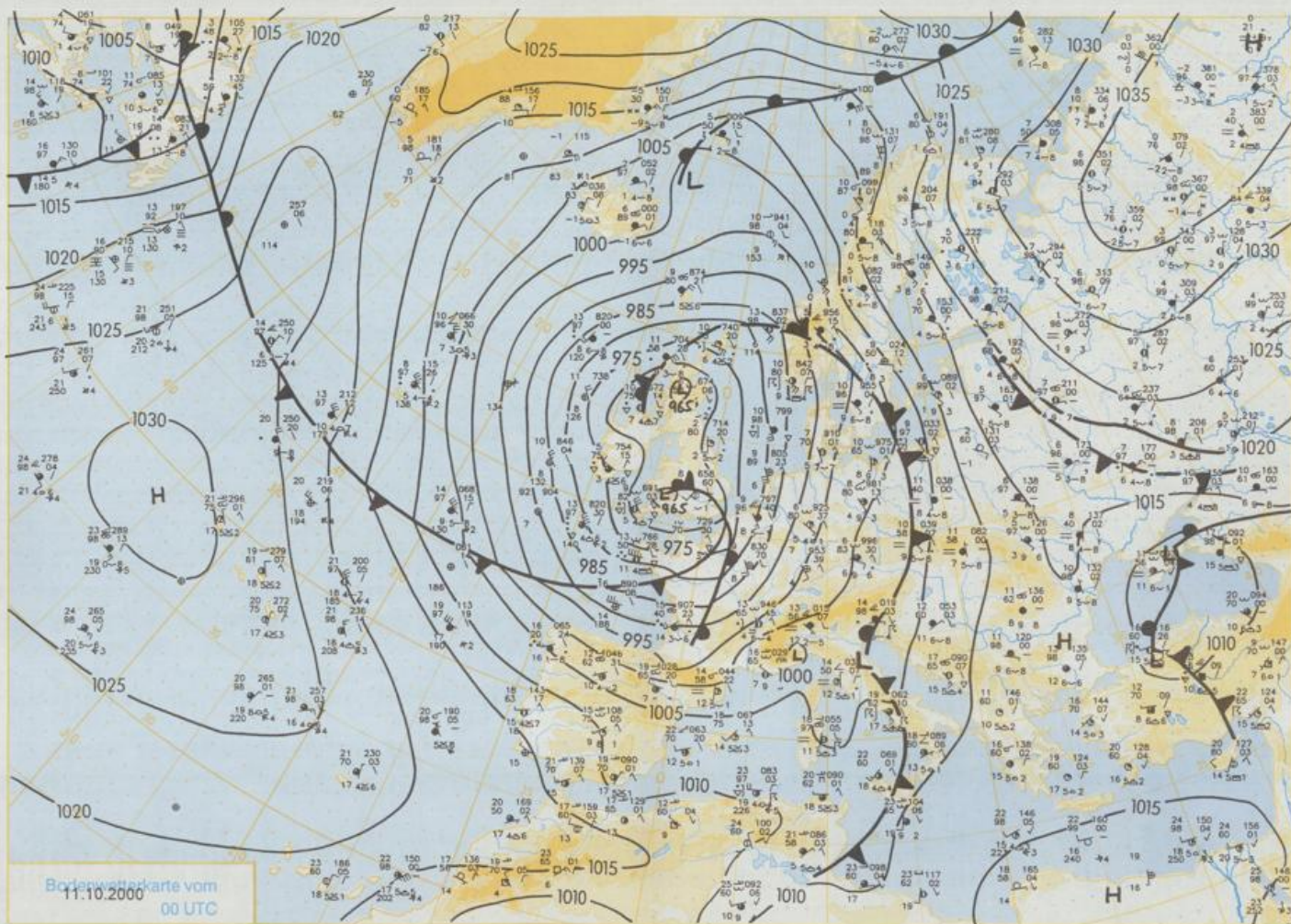
Weitere Aussichten für
Samstag, den 14.10.00

Bei wechselnder Bewölkung kommt es noch zu einzelnen Schauern. Die Tageshöchsttemperaturen liegen meist in einer Spanne zwischen 12 und 16°C.

Stereographische Projektion 1 : 60 000 000 60°N







Stereographische Projektion 1 : 30 000 000 - 60°N

Wettermeldungen von Mittwoch, dem 11. Oktober 2000 06 UTC

Station	Bar.-höhe (m)	Luftdr. red.NN (hPa)	Wetter	Deutschland										Extremwerte der Lufttemperatur				
				Wind		Temperaturen (Grad C)			Nacht 2m	Sonne Vort. Std.	RR 24h mm	Schnee höhe cm	seit	in der Dekade vom 11.10.		bis 20.10.		
				km/h	Luft 2m	Tau- punkt	Max	Mittel						Min	Tmax Datum	Tmin Datum		
Helgoland	8	980.9	Regen	SE	76	9.8	7.0	12.2	10.5	9.3	8	0.8	4	1952	18.5	16.10.1987	3.0	18.10.1973
List / Sylt	29	983.5	wolkig	ESE	43	6.7	4.7	11.1	10.0	6.5	5	0.4	4	1937	19.1	12.10.1978	1.0	12.10.1973
Leck	17	985.8	wolkig	ESE	29	5.9	3.8	10.6	8.5	3.3	4	0.2	4	1974	23.2	12.10.1978	-5.9	18.10.1993
St.P.-Ording	11	983.5	Regen	ESE	32	6.8	4.5	11.2	9.5	5.9	5	0.1	5	1951	21.6	12.10.1978	-3.5	18.10.1993
Schleswig	48	986.9	wolkig	E	18	6.4	3.4	10.5	8.6	5.7	4	1.0	2	1947	23.9	12.10.1978	-2.8	20.10.1993
Kiel	31	988.2	leicht bew.	E	18	6.9	3.8	12.0	9.0	6.0	5	0.6	1	1940	23.5	12.10.1978	-3.4	20.10.1993
Westermarckd.	9	989.3	leicht bew.	ESE	29	7.1	5.4	11.4	10.2	7.1	6	0.2	2	1948	20.5	12.10.1978	-0.8	13.10.1973
Arkona	42	994.7	leicht bew.	SSE	40	9.8	5.7	11.5	10.8	9.3	8	0.1	0.0	1951	19.4	12.10.1978	0.4	13.10.1973
Norderney	16	978.6	Regen	SE	32	7.2	7.2	11.2	9.0	6.6	8	1.7	9	1947	22.9	12.10.1978	0.8	19.10.1994
Bremerhaven	11	982.9	Regen	ESE	25	7.5	4.8	12.2	9.2	6.6	5	1.0	4	1949	23.7	15.10.1990	-0.6	20.10.1993
Cuxhaven	12	983.3	Regen	ESE	30	7.8	4.8	11.8	8.8	6.2	5	1.8	3	1946	23.0	12.10.1978	-0.6	20.10.1993
Hamburg/Flugh.	15	985.7	wolkig	ESE	25	7.4	3.8	12.9	9.2	5.7	4	2.5	2	1891	23.3	11.10.1978	-4.2	11.10.1936
Lübeck	15	985.2	wolkig	SE	25	5.7	4.8	11.2	8.0	4.2	1	0.3	5	1890	23.3	19.10.1921	-6.0	18.10.1994
Boltenhagen	17	989.9	leicht bew.	SSE	29	6.5	4.3	11.3	9.0	5.9	4	0.4	2	1951	22.9	12.10.1978	-1.1	18.10.1994
Schwerin	68	989.8	leicht bew.	SE	14	6.3	4.5	11.1	8.6	5.6	4	0.7	0.8	1951	23.1	11.10.1978	-1.9	18.10.1994
Warnemünde	10	990.9	leicht bew.	SE	22	6.7	4.8	11.4	9.6	6.4	5	1	1	1951	22.8	12.10.1978	-0.3	19.10.1994
Terterow	50	993.0	leicht bew.	SE	22	5.8	4.6	10.7	8.7	5.8	3	0.5	1	1947	22.4	12.10.1978	-3.1	13.10.1973
Berth	7	993.1	leicht bew.	ESE	11	5.9	4.5	11.6	9.4	5.5	3	0.3	1	1967	24.6	12.10.1967	-3.5	12.10.1975
Greifswald	6	994.2	leicht bew.	SE	14	6.8	5.5	11.2	10.1	8.4	3	0.0	0.0	1951	22.1	12.10.1978	-4.4	20.10.1993
Ueckermünde	7	996.0	leicht bew.	ESE	18	7.4	6.7	12.0	10.4	7.1	5	0.3	0.2	1951	21.9	12.10.1967	-4.2	13.10.1973
Emden	5	977.9	Regen	ESE	43	7.3	6.5	11.4	8.9	6.2	5	1.5	7	1947	24.1	12.10.1978	-2.4	19.10.1993
Odenburg	20	980.8	Regen	SE	32	7.2	5.2	12.0	9.2	6.4	5	2.0	4	1989	23.5	15.10.1990	-4.1	20.10.1993
Bremen/Flugh.	5	982.7	Regen	ESE	29	7.2	4.7	12.7	9.0	5.8	4	2.3	2	1890	22.8	15.10.1990	-5.0	11.10.1936
Soltau	78	985.9	stark bew.	SE	22	8.4	3.9	12.4	7.7	5.2	4	1.1	3	1947	25.1	11.10.1978	-5.6	18.10.1994
Boizenburg	46	988.7	wolkig	ESE	22	5.4	4.5	11.9	8.4	6.6	3	1.5	2	1951	23.6	14.10.1990	-3.9	18.10.1994
Lüchow	18	989.0	leicht bew.	SE	18	6.8	5.1	12.1	8.6	5.3	3	0.3	5	1955	23.0	12.10.1967	-5.4	17.10.1959
Seehausen/Altm.	23	990.5	stark bew.	ESE	22	6.2	4.7	12.5	8.9	5.3	4	0.1	4	1951	22.9	12.10.1978	-3.1	18.10.1994
Marnitz	85	991.4	stark bew.	SE	25	6.1	4.6	10.8	8.4	5.0	3	0.5	1	1951	22.9	12.10.1978	-3.1	18.10.1994
Nauruppin	39	993.0	leicht bew.	SE	18	7.3	5.9	11.7	10.3	7.1	6	0.1	2	1958	22.1	14.10.1990	-3.5	13.10.1992
Neubrandenburg	80	994.1	leicht bew.	SE	18	7.1	5.3	10.8	9.8	7.0	6	0.1	0.1	1951	22.1	12.10.1978	-4.4	20.10.1993
Angermünde	55	995.0	leicht bew.	SSE	14	6.8	6.8	11.5	10.0	6.6	5	0.6	0.2	1951	23.3	12.10.1967	-4.2	19.10.1993
Lingen	26	977.6	Regen	SE	25	7.3	6.4	12.3	9.3	6.8	5	2.4	7	1951	24.3	15.10.1990	-2.7	19.10.1972
Münst.-Osn./Flugh.	53	978.9	Regen	SE	25	7.4	6.2	11.8	8.8	6.6	5	2.1	11	1989	25.0	15.10.1990	-2.9	14.10.1992
Osnabrück	97	979.7	Regen	SSE	25	7.3	5.7	12.1	8.8	6.6	5	3.1	8	1952	24.3	15.10.1990	-3.5	13.10.1952
Diepholz	43	981.1	Regen	SE	25	7.5	4.7	12.3	9.4	6.7	4	2.7	4	1952	24.5	15.10.1990	-4.7	13.10.1952
Bad Salzungen	139	981.8	Regen	SSE	32	8.1	4.1	12.0	8.8	5.9	4	0.9	1	1935	23.7	14.10.1988	-2.8	19.10.1972
Hannover/Flugh.	59	984.7	stark bew.	ESE	22	9.1	4.1	13.9	9.4	5.4	3	3.2	0.8	1936	25.3	14.10.1988	-4.2	18.10.1994
Braunschweig	88	987.2	stark bew.	SSE	25	8.2	3.6	12.2	9.0	6.1	4	2.2	2	1931	24.0	11.10.1921	-4.7	18.10.1994
Gardelegen	48	989.0	stark bew.	SE	22	7.5	5.0	14.1	9.1	6.0	5	1.5	4	1947	24.5	14.10.1990	-4.4	18.10.1994
Magdeburg	85	989.9	wolkig	SE	18	7.1	4.0	13.9	9.3	6.8	4	1.7	1	1947	25.7	11.10.1921	-6.3	20.10.1908
Potsdam	100	993.6	wolkig	ESE	22	6.1	5.1	10.8	8.7	5.4	4	0.1	1	1893	24.7	11.10.1921	-6.3	20.10.1908
Berlin-Temp.	49	993.8	leicht bew.	ESE	18	7.7	5.2	11.5	9.8	7.4	6	0.8	0.4	1876	24.4	13.10.1967	-5.0	20.10.1908
Lindenberg	104	995.0	wolkig	ESE	14	6.4	4.6	11.8	9.8	6.4	5	2.1	0.1	1947	24.2	12.10.1967	-2.4	13.10.1973
Manschnow	16	995.0	wolkig	ESE	18	7.2	5.3	12.5	10.5	7.0	4	2.8	0.0	1947	24.2	12.10.1967	-2.4	13.10.1973
Düsseldorf/Flugh.	41	977.3	Regen	SSE	40	8.7	6.5	12.1	9.6	7.7	7	1.4	7	1969	26.0	11.10.1970	-3.0	15.10.1971
Bocholt	24	975.8	bedeckt	SSE	22	8.7	6.6	11.5	8.9	7.2	6	2.4	6	1947	24.3	13.10.1990	-2.8	19.10.1947
Essen	161	977.4	Regen	S	47	6.3	5.2	10.3	8.5	6.9	6	1.2	3	1935	24.5	12.10.1990	-1.4	12.10.1952
Lüdenscheid	392	980.3	bedeckt	S	25	6.8	4.4	9.1	6.6	5.1	3	0.9	10	1951	20.1	14.10.1990	-4.2	15.10.1971
Kahlar Asten	859	-	Regen	S	43	2.1	2.2	5.3	3.0	1.7	2	0.9	13	1955	20.1	14.10.1990	-4.2	15.10.1971
Bad Lipspringe	158	982.8	Regen	SSE	36	7.8	4.0	12.6	8.6	6.5	5	2.5	1	1951	24.0	14.10.1990	-4.1	19.10.1972
Kassel	233	986.9	Regen	SSE	22	7.0	4.8	12.2	8.6	1.1	2	2.9	2	1951	23.7	15.10.1990	-2.9	19.10.1972
Göttingen	171	987.1	Regen	SE	29	7.7	3.3	12.9	8.6	5.8	4	3.8	0.5	1947	24.2	12.10.1978	-5.8	16.10.1951
Leinefelde	356	988.2	stark bew.	S	18	6.1	3.1	11.6	8.8	3.9	2	2.1	2	1957	22.8	11.10.1995	-4.9	19.10.1972
Braunlage	610	989.3	in Wolken	S	22	3.8	1.7	7.9	4.8	2.5	0	0.5	3	1936	22.9	11.10.1978	-5.1	18.10.1994
Brocken	1153	-	in Wolken	S	108	0.0	0.0	3.7	0.9	-0.5	-0	0.1	6	1951	18.8	11.10.1995	-5.8	18.10.1993
Artern	166	990.3	stark bew.	S	7	8.1	3.0	13.8	9.6	6.2	4	2.0	2	1954	24.9	12.10.1967	-5.0	18.10.1994
Leipzig/Flugh.	149	991.3	wolkig	ESE	18	7.0	4.1	13.1	9.4	6.2	4	0.4	2	1951	24.4	12.10.1967	-3.7	15.10.1959
Wittenberg	106	992.3	leicht bew.	ESE	11	6.3	4.9	12.0	9.0	5.3	4	0.4	0.4	1951	24.0	12.10.1967	-3.8	18.10.1994
Oschatz	152	992.7	leicht bew.	E	11	6.4	4.5	12.4	9.4	5.9	3	0.4	0.1	1917	24.1	14.10.1990	-3.5	19.10.1972
Dresden/Flugh.	232	993.5	leicht bew.	SE	22	7.6	3.5	11.2	9.4	7.0	5	1.9	0.4	1951	25.0	15.10.1990	-6.8	18.10.1994
Dobberlug-Kir.	100	993.9	leicht bew.	ESE	14	7.0	4.6	11.8	9.7	7.0	4	1.2	0.0	1951	25.0	15.10.1990	-6.9	18.10.1994
Cottbus	70	994.7	leicht bew.	E	11	6.3	4.6	12.8	10.8	8.3	5	3.2	0.0	1951	25.0	11.10.1995	-4.7	18.10.1994
Görlitz	240	995.0	leicht bew.	ESE	7	6.3	2.7	11.9	9.7	6.3	3	4.5	0.2	1951	25.0	11.10.1995	-2.0	19.10.1972
Aachen	205	975.8	wolkig	S	29	10.6	7.5	10.5	8.8									