

Deutschland – Vorhersage
für Dienstag, 17.10.00

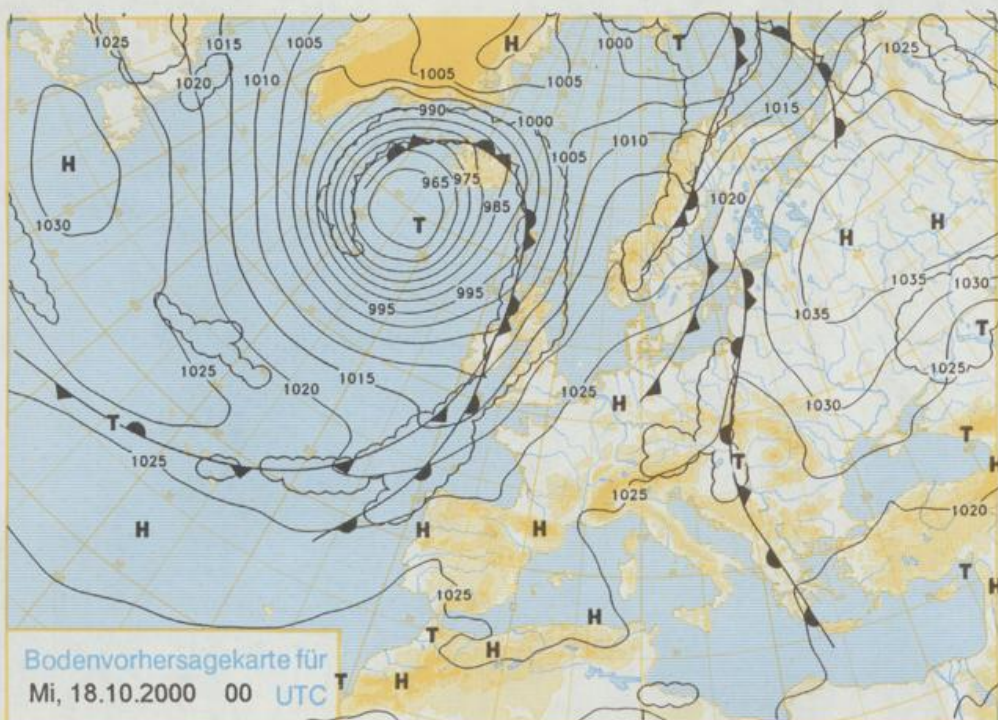
An der Südseite eines Tiefs über der Nordsee wird kühlere Luft nach Deutschland geführt. Durch Druckanstieg bildet sich eine Hochdruckbrücke aus, die von Südwesteuropa über Mitteleuropa hinweg Verbindung mit dem russischen Hoch aufnimmt.

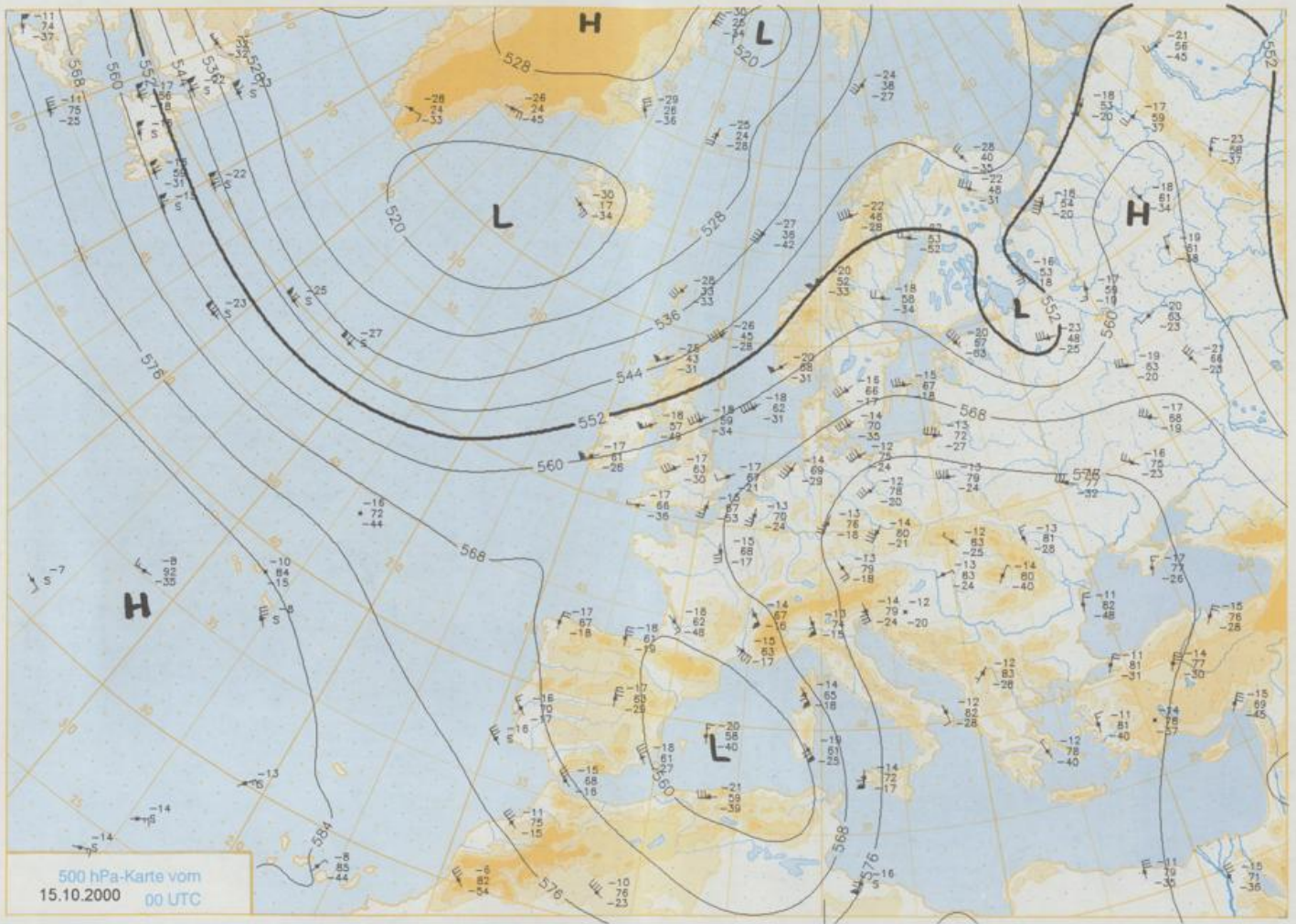
Nach nächtlichen Tiefstwerten im Südosten zwischen 7 und 9°C, sonst zwischen 10 und 12°C ist es wolkgig, im Westen und Nordwesten auch stärker bewölkt und dort sind etwas Regen oder einzelne Schauer zu erwarten. Im Alpenraum ist etwas Regen möglich. Die Tageshöchsttemperaturen liegen zwischen 12 und 16°C. Der vorherrschend südwestliche Wind ist meist nur schwach, im äußersten Norden mäßig bis frisch.

Stereographische Projektion 1 : 60 000 000 60°N

Weitere Aussichten für
Mittwoch, 18.10.00

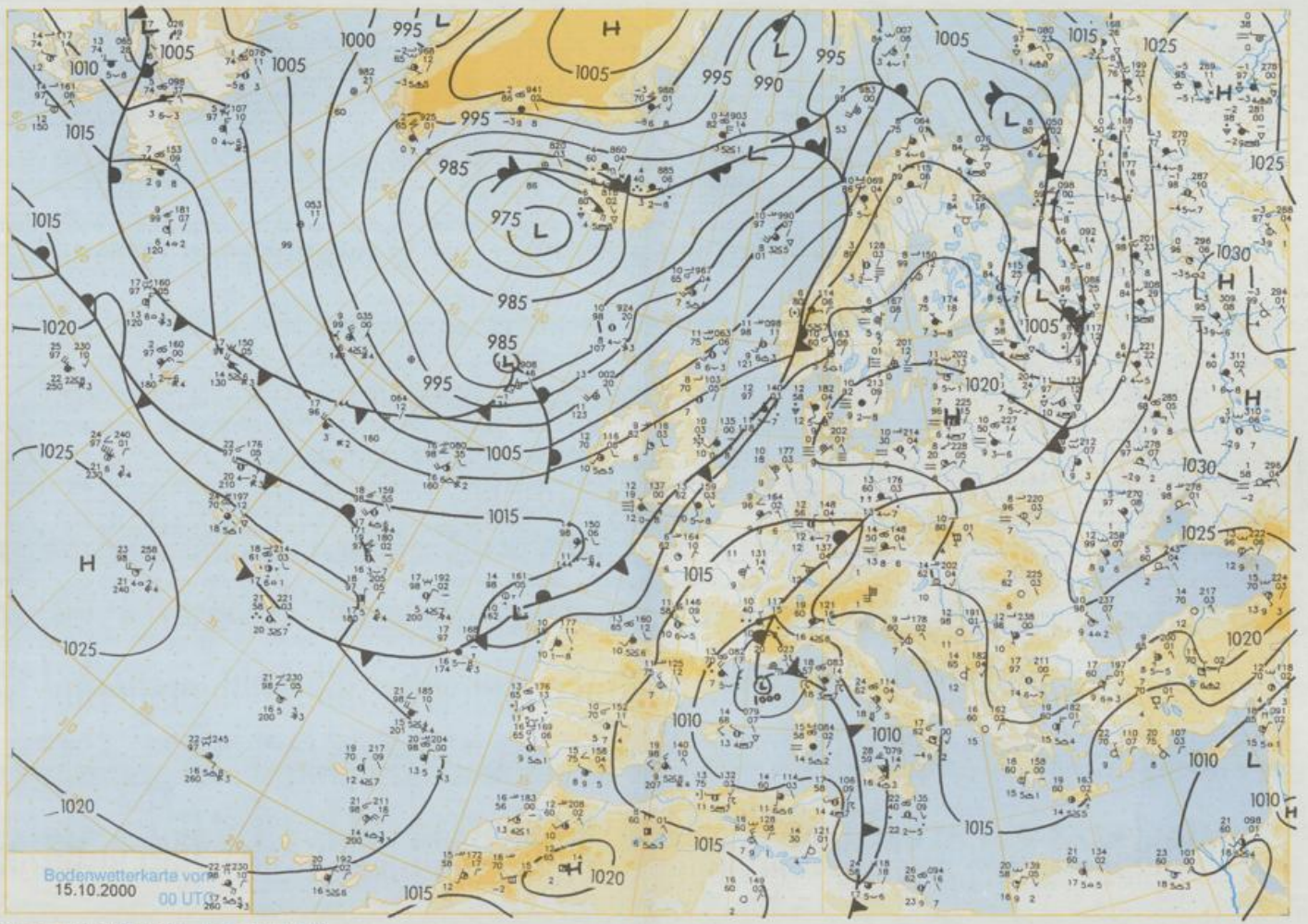
Nach Abzug von Restbewölkung im Süden und Südosten meist freundlich oder nebligtrüb, etwas steigende Temperaturen





500 hPa-Karte vom
15.10.2000 00 UTC

Stereographische Projektion 1 : 30 000 000 60°N



Stereographische Projektion 1:30 000 000 60°N

Wettermeldungen von Sonntag, dem 15. Oktober 2000 06 UTC

Station	Bar.-höhe (m)	Luftdr. red.NN (hPa)	Wetter	Wind km/h	Temperatur (Grad C)					Sonne Vort. Std.	RR 24h mm	Schnee höhe cm	Extremwerte der Lufttemperatur der Dekade vom 11.10. bis 20.10.					
					Luft 2 m	Taufpunkt	Max Vortag	Mittel 2 m	Min 2 m				Nacht 5 cm	in seit	Tmax Datum	Tmin Datum		
																	10.3	12.1
Helgoland	8	1017.8	leicht bew.	ENE	25	11.6	10.3	12.1	11.4	10.7	10			1952	18.5	16.10.1987	3.0	18.10.1973
List / Sylt	29	1019.0	Nebel	E	14	8.1	8.1	15.0	11.0	7.3	7	4.2	0.2	1937	19.1	12.10.1978	1.0	12.10.1973
Leck	17	1019.3	Nebel	ENE	14	8.7	8.7	13.6	7.3	4.1	3	0.5	0.3	1974	23.2	12.10.1978	-5.9	18.10.1993
St.P.-Ording	11	1018.0	Nebel	ENE	11	8.7	8.7	11.9	10.1	6.5	4			1951	21.6	12.10.1978	-3.5	18.10.1993
Schleswig	48	1019.5	Nebel	NE	7	8.3	8.2	12.4	9.5	6.3	6	0.5		1947	23.9	12.10.1978	-2.8	20.10.1993
Kiel	31	1019.0	wolkig	NE	11	10.5	10.5	15.1	10.4	5.2	3	6.3		1940	23.5	12.10.1978	-3.4	20.10.1993
Westermarckd.	9	1018.9	leicht bew.	E	18	11.1	11.0	14.8	11.1	8.4	7	9.1		1948	20.5	12.10.1978	-0.8	13.10.1973
Arkona	42	1020.2	leicht bew.	E	22	11.9	11.9	15.6	12.4	11.2	7	8.8		1951	19.4	12.10.1978	0.4	13.10.1973
Norderney	16	1017.4	Nebel	NE	11	8.8	8.6	10.1	8.6	6.8	7			1947	22.9	12.10.1978	0.8	19.10.1994
Bremerhaven	11	1016.7	leicht bew.	ENE	18	8.6	7.4	14.9	9.4	7.6	7	8.4		1949	23.7	15.10.1990	-0.6	20.10.1993
Cuxhaven	12	1017.6	wolkig	ENE	11	9.8	8.7	15.1	10.2	8.8	8	8.2		1946	23.0	12.10.1978	-0.6	20.10.1993
Hamburg/Flugh.	15	1016.9	leicht bew.	ENE	14	8.1	7.1	16.3	10.2	6.4	3	9.2		1891	23.3	11.10.1978	-4.2	11.10.1936
Lübeck	15	1017.2	Nebel	ENE	7	7.3	7.3	16.9	8.9	4.8	2	8.2		1890	23.3	19.10.1921	-6.0	18.10.1994
Boitenhagen	17	1018.1	leicht bew.	E	14	10.8	9.6	18.5	11.3	9.8	6	9.2		1951	22.9	12.10.1978	-1.1	18.10.1994
Schwerin	68	1017.4	leicht bew.	E	11	9.3	9.1	16.8	11.5	8.9	4	8.4		1946	23.1	11.10.1978	-1.9	18.10.1994
Warnemünde	10	1018.4	leicht bew.	SE	11	10.1	8.8	16.1	11.3	9.2	5	7.5		1951	22.8	12.10.1978	-0.3	19.10.1993
Teterow	50	1016.7		ENE	7	9.4	9.3	16.7	12.0	7.3	6	6.5		1947	22.4	12.10.1978	-3.3	13.10.1973
Barth	7	1019.3	leicht bew.	E	14	9.3	8.7	16.9	11.2	6.1	5	8.4		1967	24.6	12.10.1967	-3.5	12.10.1975
Greifswald	6	1019.3	leicht bew.	E	7	8.8	8.7	16.9	11.4	7.2	4	7.6		1951	22.1	12.10.1978	-4.4	20.10.1993
Ueckermünde	7	1019.9	leicht bew.	E	11	10.7	10.1	16.9	12.0	9.9	8	7.4		1951	21.9	12.10.1967	-4.2	13.10.1973
Emden	5	1016.4	Nebel	NNE	7	5.9	5.8	9.8	8.3	5.9	6			1947	24.1	12.10.1978	-2.4	19.10.1993
Oldenburg	20	1016.5	leicht bew.	NNE	7	6.6	6.6	14.9	9.4	6.3	4	8.9		1899	23.5	15.10.1990	-4.1	20.10.1993
Bremen/Flugh.	5	1015.7	leicht bew.	ENE	11	8.7	8.1	16.3	9.7	7.6	5	9.4		1890	22.8	15.10.1990	-5.0	11.10.1936
Soltau	78	1015.8	stark bew.	NE	7	8.9	8.8	17.0	9.4	7.3	6	8.5		1947	25.1	11.10.1978	-5.6	18.10.1994
Boizenburg	46	1016.9	leicht bew.	ENE	14	9.7	8.9	17.3	12.0	8.8	6	9.1		1951	23.6	14.10.1990	-3.9	18.10.1994
Lüchow	18	1016.5	bedeckt	NE	7	10.6	10.6	17.5	11.3	8.2	7	6.5		1955	23.0	12.10.1967	-5.4	17.10.1959
Seehausen/Altm.	23	1016.2	bedeckt	E	18	11.8	11.8	16.9	10.7	8.5	6	3.8						
Marnitz	85	1017.6	leicht bew.	NNE	7	7.3	7.0	17.3	10.8	6.4	3	6.1		1951	22.9	12.10.1978	-3.1	18.10.1994
Neuruppin	39	1016.9	bedeckt	E	11	11.7	10.9	18.5	13.4	11.1	9	7.5	0.0	1958	22.1	14.10.1990	-3.5	13.10.1992
Neubrandenburg	80	1018.4	leicht bew.	ENE	18	7.7	7.7	17.6	11.6	7.6	7	7.2						
Angermünde	55	1017.7	bedeckt	ESE	14	10.9	10.9	17.3	11.4	8.6	7	7.6		1951	23.3	12.10.1967	-4.2	19.10.1993
Lingen	26	1015.2	wolkig	N	7	6.9	6.5	13.7	8.5	6.7	6	2.2		1951	24.3	15.10.1990	-2.7	19.10.1972
Münst.-Osn./Flugh.	53	1013.9	leicht bew.	NE	7	8.7	8.7	14.0	9.0	8.7	7	2.9		1999	25.0	15.10.1990	-2.9	14.10.1992
Osnabrück	97	1014.6	stark bew.	ENE	11	9.1	8.9	16.5	10.4	8.5	5	9.0		1952	24.3	15.10.1990	-3.5	13.10.1952
Diepholz	43	1014.8	leicht bew.	NE	7	8.7	7.2	16.6	10.0	8.4	7	8.8		1952	24.5	15.10.1990	-4.7	13.10.1952
Bad Szelzflie	139	1014.1	bedeckt	NE	7	9.8	9.9	16.9	11.2	9.5	8	7.9		1935	23.7	14.10.1986	-2.8	19.10.1972
Hannover/Flugh.	59	1014.3	bedeckt	E	11	10.7	10.0	17.2	11.2	9.0	7	7.7		1936	25.3	14.10.1986	-4.2	18.10.1994
Braunschweig	88	1015.1	bedeckt	E	11	11.1	11.1	16.9	12.2	9.9	8	6.3		1891	24.0	11.10.1921	-4.7	18.10.1994
Gardelegen	48	1015.5	Sprühregen	ENE	7	11.4	11.0	17.7	11.9	9.4	8	6.4	0.0	1947	24.8	12.10.1967	-6.6	18.10.1994
Magdeburg	85	1015.5	Sprühregen	ENE	7	12.2	11.8	18.0	13.3	12.0	10	7.0	0.0	1947	25.5	14.10.1990	-4.4	18.10.1994
Potsdam	100	1016.3	Sprühregen	E	22	12.1	12.0	18.3	12.6	10.4	8	5.7	0.0	1893	24.7	11.10.1921	-6.3	20.10.1908
Berlin-Temp.	49	1016.3	Sprühregen	E	14	11.8	11.6	17.6	13.6	11.7	9	6.9	0.0	1876	24.4	13.10.1967	-5.0	20.10.1908
Lindenberg	104	1016.8	Sprühregen	E	11	12.1	12.1	18.0	13.3	11.6	11	6.8	0.0	1947	24.2	12.10.1967	-2.4	13.10.1973
Manschnow	16	1017.2	Nebel	E	11	10.9	10.8	18.0	12.6	10.3	8	4.5						
Düsseldorf/Flugh.	41	1013.3	bedeckt	N	7	8.5	7.6	17.1	11.0	8.5	6	7.8		1969	26.0	11.10.1970	-3.0	15.10.1971
Bocholt	24	1013.8	Nebel	NNE	7	8.1	7.3	13.0	8.8	7.2	6	2.0		1947	24.3	13.10.1990	-2.8	19.10.1947
Essen	161	1013.2	bedeckt	NE	4	10.0	9.2	15.5	11.2	9.1	8	8.5		1935	24.5	12.10.1990	-1.4	12.10.1952
Lüdenscheid	392	1012.8	bedeckt	still		9.7	9.7	14.7	9.2	8.4	6	7.3						
Kahler Asten	859	-	in Wolken	E	22	8.5	8.5	12.7	8.6	8.3	8	7.5		1955	20.1	14.10.1990	-4.2	15.10.1971
Bed Lipp Springs	158	1013.7	bedeckt	NE	7	11.7	10.4	16.6	11.0	9.8	7	7.5		1951	24.0	14.10.1990	-4.1	19.10.1972
Kassel	233	1013.7	stark bew.	NE	4	12.9	12.1	15.9	12.5	11.7	10	4.7		1951	23.7	15.10.1990	-2.9	19.10.1972
Göttingen	171	1013.9	bedeckt	ESE	11	13.1	11.8	16.4	12.6	12.0	9	2.5		1947	24.2	12.10.1978	-5.8	16.10.1951
Leinefelde	356	1013.8	Sprühregen	E	14	11.6	11.6	15.6	11.4	11.6	11	5.3	0.0	1957	22.8	11.10.1995	-4.9	19.10.1972
Braunlage	610	-	keine Meld.	X	X	X	X	X	X	X	X	X		1936	22.9	11.10.1978	-5.1	18.10.1994
Brocken	1153	-	leicht bew.	ESE	40	13.7	9.7	13.0	7.3	6.5	7	3.3	0.2	1951	18.8	11.10.1995	-5.8	18.10.1993
Artern	166	1014.7	Sprühregen	NE	11	12.7	12.6	17.2	13.2	12.5	12	4.8	0.0	1954	24.9	12.10.1967	-5.0	18.10.1994
Leipzig/Flugh.	149	1014.7	Sprühregen	E	14	12.5	12.5	16.7	13.6	12.5	13	6.4		1951	24.4	12.10.1967	-3.7	15.10.1959
Wittenberg	106	1015.1	Nebel	ENE	11	12.8	12.8	18.3	13.2	12.3	11	6.0		1951	24.0	12.10.1967	-3.8	18.10.1994
Oschatz	152	1015.1	bedeckt	E	11	12.9	12.5	16.3	13.9	12.9	13	0.5						
Dresden/Flugh.	232	1015.0	wolkig	ENE	18	12.4	12.2	14.4	13.2	12.4	12		0.0	1917	24.1	14.10.1990	-3.5	19.10.1972
Doberlug-Kir.	100	1015.7	bedeckt	E	11	13.5	13.5	17.2	13.7	12.8	11	3.1		1951	25.0	15.10.1990	-6.8	18.10.1994
Cottbus	70	1016.0	bedeckt	ENE	14	13.6	13.5	17.4	14.2	12.8	12	0.7	0.0	1951	25.9	15.10.1990	-6.9	18.10.1994
Görlitz	240	1015.5	Nebel	ESE	11	12.8	12.4	14.0	12.7	12.4	13			1951	25.0	11.10.1995	-4.7	18.10.1994
Aachen	205	1013.4	Nebel	NNW	4	8.7	8.5	16.0	10.5	8.7	7	7.4		1891	25.6	17.10.1930	-2.0	19.10.1972
Nürnberg-Barw.	488	1012.2	Nebel	NE	7	9.1	8.9											