

Deutschland – Vorhersage  
für Freitag, 20.10.00

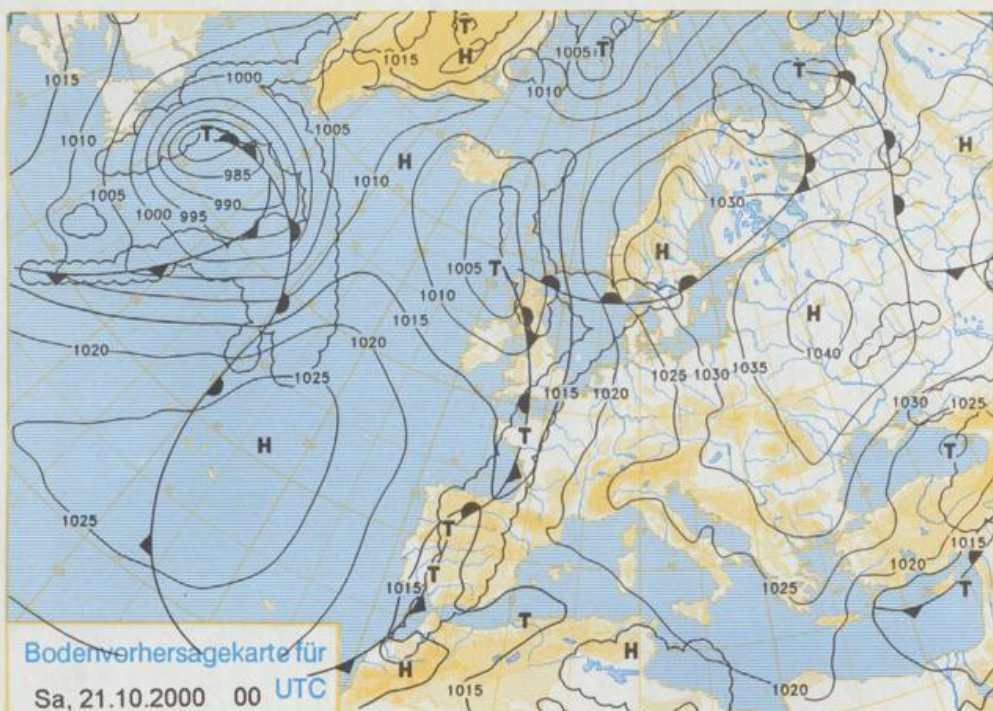
Eine Warmfront über dem Nordwesten Deutschlands wandert an der Nordwestseite des russischen Hochs nordwestwärts ab. Damit liegt Deutschland an der störungsfreien Westseite des russischen Hochs im Zustrom von Luftmassen aus Südost bis Süd.

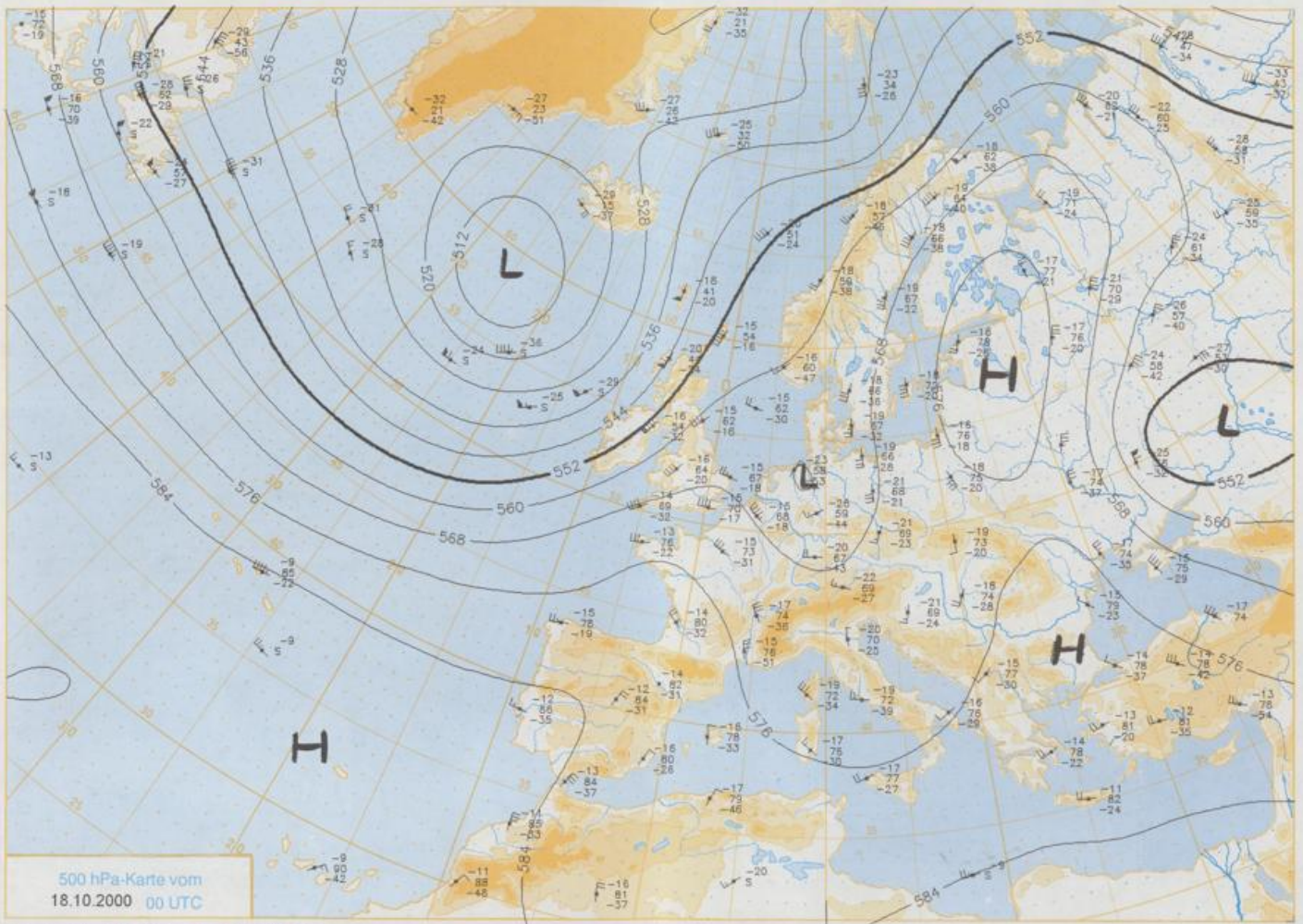
Nach nächtlichen Tiefstwerten zwischen 7 und 11 °C ist es wolkeig, im Nordwesten auch stärker bewölkt und dort ist anfangs etwas Regen möglich. Die Tageshöchsttemperaturen liegen im Norden um 14 °C, sonst um 16 °C, im Südwesten örtlich nahe 20 °C. Der südöstliche Wind ist schwach, im Küstenbereich mäßig bis frisch.

Weitere Aussichten für  
Samstag, 21.10.00

Bei wenig geänderten Temperaturen störungsfreies Herbstwetter.

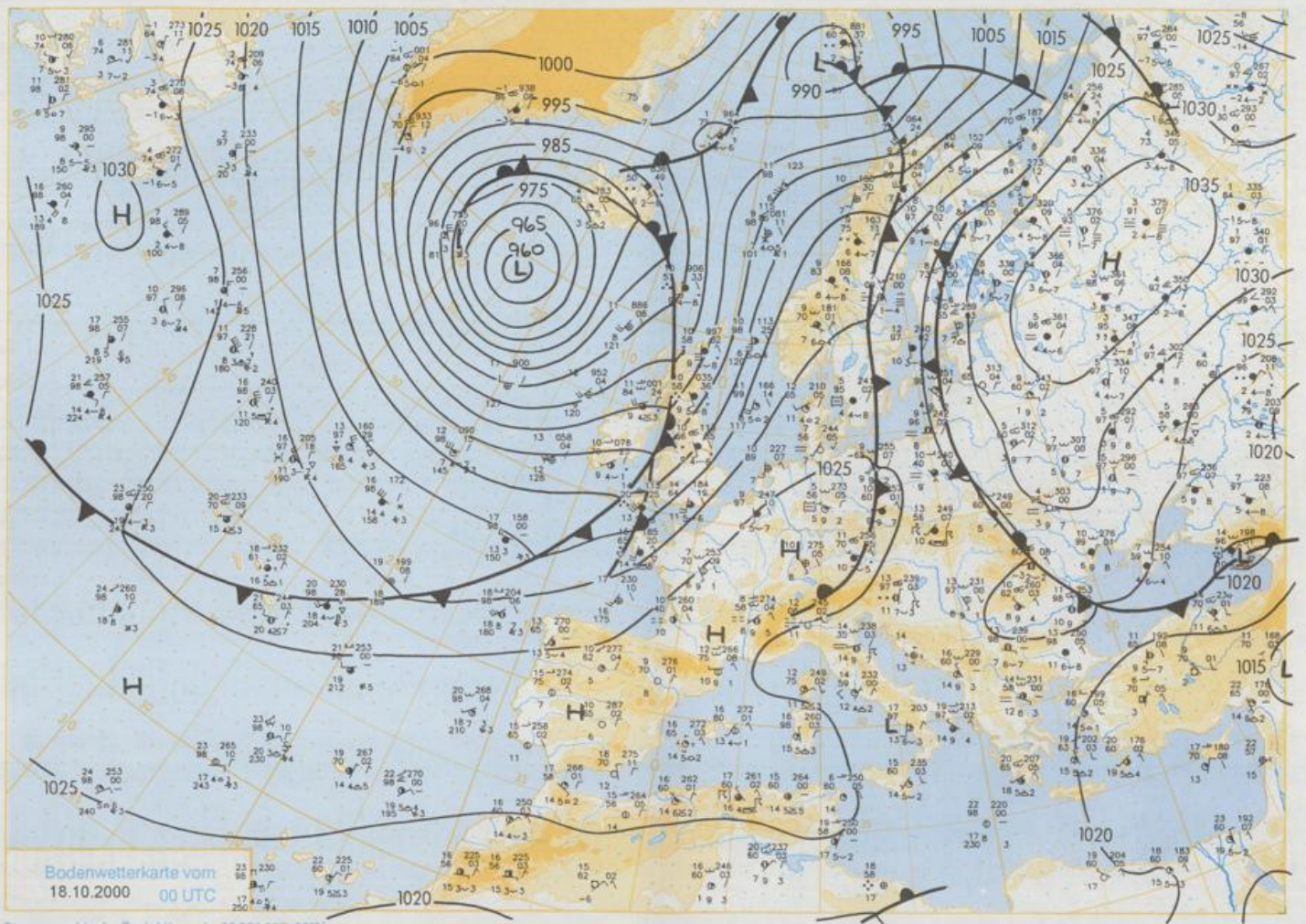
Stereographische Projektion 1 : 60 000 000 60°N





500 hPa-Karte vom  
18.10.2000 00 UTC

Stereographische Projektion 1 : 30 000 000 60°N



Bodenwetterkarte vom  
18.10.2000 00 UTC

Stereographische Projektion 1:30 000 000 60°N

Wettermeldungen von Mittwoch, dem 18. Oktober 2000 06 UTC

Station	Bar.-höhe (m)	Luftdr. red.NN (hPa)	Wetter	Deutschland							Sonne Vort. 24h	RR Höhe mm	Schnee Höhe cm	Extremwerte der Lufttemperatur in der Dekade vom 11.10. bis 20.10.				
				Wind km/h	Luft 2 m	Temperaturen (Grad C)			Nacht 5 cm	Tmax Datum				Tmin Datum				
						Tau-punkt	Max Vortag	Mittel Min										
Helgoland	8 1022.9		leicht bew.	S	32	11.0	7.8	13.9	13.0	10.8	9	4.3	1	1952	18.5	16.10.1987	3.0	18.10.1973
List / Sylt	29 1022.5		leicht bew.	SSW	22	10.5	8.2	15.0	12.0	10.3	6	5.8	0.0	1937	19.1	12.10.1978	1.0	12.10.1973
Leck	17 1023.8		Nebel	SSE	14	7.4	6.9	14.2	10.5	5.8	3	1.0	0.0	1974	23.2	12.10.1978	-5.9	18.10.1993
St.P.-Ording	11 1023.3		leicht bew.	S	18	9.5	8.4	14.1	12.0	9.5	8	1.0	2	1951	21.6	12.10.1978	-3.5	18.10.1993
Schieswig	48 1024.7		Nebel	S	7	5.6	5.5	12.8	11.0	5.6	6	0.0	0.0	1947	23.9	12.10.1978	-2.8	20.10.1993
Kiel	31 1024.8		Nebel	SSW	11	6.1	6.0	13.2	10.5	6.0	4	1.6	0.3	1940	23.5	12.10.1978	-3.4	20.10.1993
Westermarckd.	9 1024.9		Nebel	S	7	6.0	5.9	14.3	11.7	5.3	5	4.3	0.3	1948	20.5	12.10.1978	-0.8	13.10.1973
Arkona	42 1025.8		Nebel	SW	18	7.7	7.5	15.8	11.6	7.6	7	6.5	0.0	1951	19.4	12.10.1978	0.4	13.10.1973
Norderney	18 1023.4		wolkenlos	SSE	14	6.5	5.6	13.7	11.2	6.5	6	3.6	3	1947	22.9	12.10.1978	0.8	19.10.1994
Brammerhaven	11 1024.6		Nebel	SSE	11	4.9	4.7	14.7	10.6	4.6	4	1.1	0.6	1949	23.7	15.10.1990	-0.6	20.10.1993
Cuxhaven	12 1024.3		Nebel	S	18	5.1	4.7	14.7	11.2	4.4	4	2.0	2	1946	23.0	12.10.1978	-0.6	20.10.1993
Hamburg/Flugh.	15 1025.1		Nebel	S	7	4.3	3.7	13.3	9.9	3.4	0	0.5	2	1891	23.3	11.10.1921	-4.2	11.10.1938
Lübeck	15 1025.2		Nebel	ESE	4	3.7	3.7	14.3	9.6	3.4	0	3.1	0.1	1890	23.3	19.10.1921	-6.0	18.10.1994
Boltenhagen	17 1025.3		Nebel	SSW	14	4.7	4.5	14.7	10.2	4.7	3	4.2	0.0	1951	22.9	12.10.1978	-1.1	18.10.1994
Schweinin	68 1025.9		Nebel	SSE	4	4.0	3.7	15.3	10.6	3.8	3	3.8	0.0	1946	23.1	11.10.1978	-1.9	18.10.1994
Warmemünde	10 1024.9		Nebel	SSE	11	6.5	6.5	15.4	12.1	6.1	5	5.4	0.0	1951	22.8	12.10.1978	-0.3	19.10.1993
Tetarow	50 1026.2		Nebel	SSE	11	4.8	4.6	16.1	11.0	4.6	2	5.8	0.0	1947	22.4	12.10.1978	-3.3	13.10.1973
Barth	7 1025.8		Nebel	SSW	4	7.9	7.5	16.0	10.7	7.6	5	5.7	0.0	1967	24.6	12.10.1978	-3.5	12.10.1975
Greifswald	6 1026.1		Nebel	WSW	7	6.9	6.7	16.9	10.4	6.9	3	4.7	0.0	1951	22.1	12.10.1978	-4.4	20.10.1993
Ueckermünde	7 1026.9		Nebel	SW	7	6.7	6.7	17.0	11.2	6.6	6	3.3	0.0	1951	21.9	12.10.1978	-4.2	13.10.1973
Emden	5 1023.4		wolkenlos	S	11	4.2	4.1	15.1	10.4	4.0	2	2.9	0.2	1947	24.1	12.10.1978	-2.4	19.10.1993
Oldenburg	20 1024.5		wolkenlos	S	7	5.3	4.8	14.8	10.5	4.5	2	1.7	0.1	1989	23.5	15.10.1990	-4.1	20.10.1993
Bremen/Flugh.	5 1024.9		Nebel	S	7	2.8	2.5	14.8	9.9	2.7	0	1.0	1	1890	22.8	15.10.1990	-5.0	11.10.1938
Soitau	78 1025.7		wolkenlos	SE	7	2.8	2.7	13.0	8.6	2.1	0	1.6	0.4	1947	25.1	11.10.1978	-5.6	18.10.1994
Boizenburg	46 1026.1		Nebel	SE	4	3.9	3.9	14.7	10.0	3.8	2	3.4	0.0	1951	23.6	14.10.1990	-3.8	18.10.1994
Lüchow	18 1026.5		leicht bew.	S	4	4.2	4.0	15.5	9.4	2.7	1	4.0	0.0	1955	23.0	12.10.1967	-5.4	17.10.1959
Seehausen/Altm.	23 1026.3		leicht bew.	S	4	4.8	4.7	16.5	10.4	4.4	2	5.3	0.0	1955	23.0	12.10.1967	-5.4	17.10.1959
Marnitz	85 1026.5		Nebel	W	7	3.1	2.7	15.7	11.1	2.9	-0	5.0	0.0	1951	22.9	12.10.1978	-3.1	18.10.1994
Neuruppin	39 1026.5		wolkig	SSW	4	7.5	7.5	16.3	10.6	7.3	5	4.2	0.0	1958	22.1	14.10.1990	-3.5	13.10.1992
Neubrandenburg	80 1026.3		Nebel	SSW	7	6.6	6.6	15.2	11.2	6.4	5	2.0	0.0	1951	23.3	12.10.1967	-4.2	19.10.1993
Angermünde	55 1026.4		stark bew.	SW	4	7.9	7.9	17.7	10.8	7.7	8	4.6	0.0	1951	23.3	12.10.1967	-4.2	19.10.1993
Lingen	26 1024.5		wolkenlos	SSE	11	5.3	4.9	15.2	10.0	4.9	3	2.2	0.3	1951	24.3	15.10.1990	-2.7	19.10.1972
Münst.-Osn./Flugh.	53 1024.8		Nebel	SE	7	4.2	4.1	14.6	10.8	3.7	1	3.3	3	1989	25.0	15.10.1990	-2.9	14.10.1992
Osnabrück	97 1025.0		wolkenlos	S	11	6.4	5.9	14.8	10.8	4.8	1	4.2	2	1952	24.3	15.10.1990	-3.5	13.10.1952
Diepholz	43 1024.9		Nebel	SSW	7	2.2	1.1	14.6	10.3	2.2	0	3.5	1	1952	24.5	15.10.1990	-4.7	13.10.1952
Bad Salzuflen	139 1025.1		wolkenlos	SW	4	5.7	4.5	14.5	10.8	5.6	3	2.4	0.5	1935	23.7	14.10.1986	-2.8	19.10.1972
Hannover/Flugh.	59 1025.1		leicht bew.	S	7	6.5	5.8	14.6	9.0	4.6	1	3.0	0.2	1936	25.3	14.10.1986	-4.2	18.10.1994
Braunschweig	88 1026.4		leicht bew.	S	4	5.4	5.0	14.1	9.6	4.8	2	2.2	0.1	1891	24.0	11.10.1921	-4.7	18.10.1994
Gardelegen	48 1026.3		leicht bew.	still	3.2	2.8	15.8	9.7	3.2	1	3.9	0.0	1947	24.8	12.10.1967	-6.6	18.10.1994	
Magdeburg	85 1026.8		leicht bew.	WSW	4	5.8	4.9	16.2	10.8	5.6	1	2.8	0.0	1947	25.5	14.10.1990	-4.4	18.10.1994
Potsdam	100 1027.0		bedeckt	W	7	8.6	8.6	16.2	12.2	8.6	8	2.4	0.0	1893	24.7	11.10.1921	-6.3	20.10.1908
Berlin-Temp.	49 1026.4		stark bew.	WSW	4	10.3	9.2	16.2	12.3	9.8	7	3.3	0.0	1876	24.4	13.10.1967	-5.0	20.10.1908
Lindenberg	104 1026.5		Regen	NNW	4	9.9	9.8	17.6	11.6	9.8	8	4.6	0.0	1947	24.2	12.10.1967	-2.4	13.10.1973
Menschnow	16 1025.9		Regen	still	8.7	8.6	17.4	10.2	7.4	5	1.9	0.1	1947	24.2	12.10.1967	-2.4	13.10.1973	
Düsseldorf/Flugh.	41 1024.5		wolkig	SSE	22	6.8	4.3	14.5	10.2	6.0	3	3.8	0.0	1969	26.0	11.10.1970	-3.0	15.10.1971
Bocholt	24 1023.9		leicht bew.	SE	7	4.8	3.9	14.1	10.0	4.6	1	2.3	0.0	1947	24.3	13.10.1990	-2.8	19.10.1947
Essen	161 1025.8		leicht bew.	SSE	11	6.5	4.0	13.5	10.4	6.5	4	4.1	0.0	1935	24.5	12.10.1990	-1.4	12.10.1952
Lödingscheid	392 1026.2		leicht bew.	E	4	1.7	0.9	13.1	9.0	0.4	-2	4.1	0.4	1955	20.1	14.10.1990	-4.2	15.10.1971
Kahler Asten	859 -		leicht bew.	S	18	3.0	1.9	9.1	5.8	2.9	-1	5.5	0.7	1955	20.1	14.10.1990	-4.2	15.10.1971
Bad Lippspringe	158 1026.0		wolkenlos	still	3.3	2.4	14.0	10.4	3.3	0	3.9	1	1951	24.0	14.10.1990	-4.1	19.10.1972	
Kassel	233 1027.8		Nebel	S	4	1.6	1.6	15.1	9.4	1.6	1	2.3	0.0	1951	23.7	15.10.1990	-2.9	19.10.1972
Göttingen	171 1027.0		Nebel	ESE	7	1.5	1.5	14.1	8.5	0.3	-2	1.1	0.1	1947	24.2	12.10.1978	-5.8	16.10.1951
Leinefelde	358 1027.1		Nebel	NNE	4	3.4	3.3	12.1	8.6	1.9	-1	1.0	0.1	1957	22.8	11.10.1995	-4.9	19.10.1972
Braunlage	810 1027.9		still	1.4	1.0	X	X	X	X	X	-1	X	1936	22.9	11.10.1978	-5.1	18.10.1994	
Brocken	1153 -		leicht bew.	SW	18	2.9	0.2	5.2	3.7	2.3	-1	0.3	1	1951	18.8	11.10.1995	-5.8	18.10.1993
Artern	166 1027.4		Nebel	WSW	4	6.3	6.1	16.2	10.8	6.2	4	3.0	0.0	1954	24.9	12.10.1967	-5.0	18.10.1994
Leipzig/Flugh.	149 1026.5		Nebel	SW	4	7.8	7.5	16.1	11.0	7.6	4	4.2	0.0	1951	24.4	12.10.1967	-3.7	15.10.1959
Wittenberg	106 1026.4		wolkig	ENE	4	7.4	7.4	17.5	11.6	7.4	6	1.8	0.0	1951	24.0	12.10.1967	-3.8	18.10.1994
Oschatz	152 1026.6		stark bew.	still	10.3	9.8	16.6	12.6	10.2	9.9	9	2.5	0.0	1917	24.1	14.10.1990	-3.5	19.10.1972
Dresden/Flugh.	232 1026.7		Regen	NE	4	9.9	9.6	16.1	12.4	9.9	9	5.1	0.9	1951	25.0	15.10.1990	-6.8	18.10.1994
Doberlug-Kir.	100 1026.7		stark bew.	still	9.7	9.7	17.5	11.7	9.7	8	5.0	0.6	1951	25.0	15.10.1990	-6.8	18.10.1994	
Cottbus	70 1026.6		Regen	W	4	9.5	9.4	18.3	11.1	9.5	7	5.9	0.0	1951	25.9	15.10.1990	-6.9	18.10.1994
Görlitz	240 1026.1		bedeckt	N	4	9.7	8.6	17.2	12.6	9.2	6	3.3	0.0	1951	25.0	11.10.1995	-4.7	18.10.1994
Aachen	205 1024.0		stark bew.	S	11													