

## Amtsblatt des Deutschen Wetterdienstes

D 7311 A  
ISSN 0936-5818

Schutzgebühr monatlich DM 30,25  
einschließlich Versandkosten,  
Einzelpreis DM 1,25  
zuzüglich Versandkosten

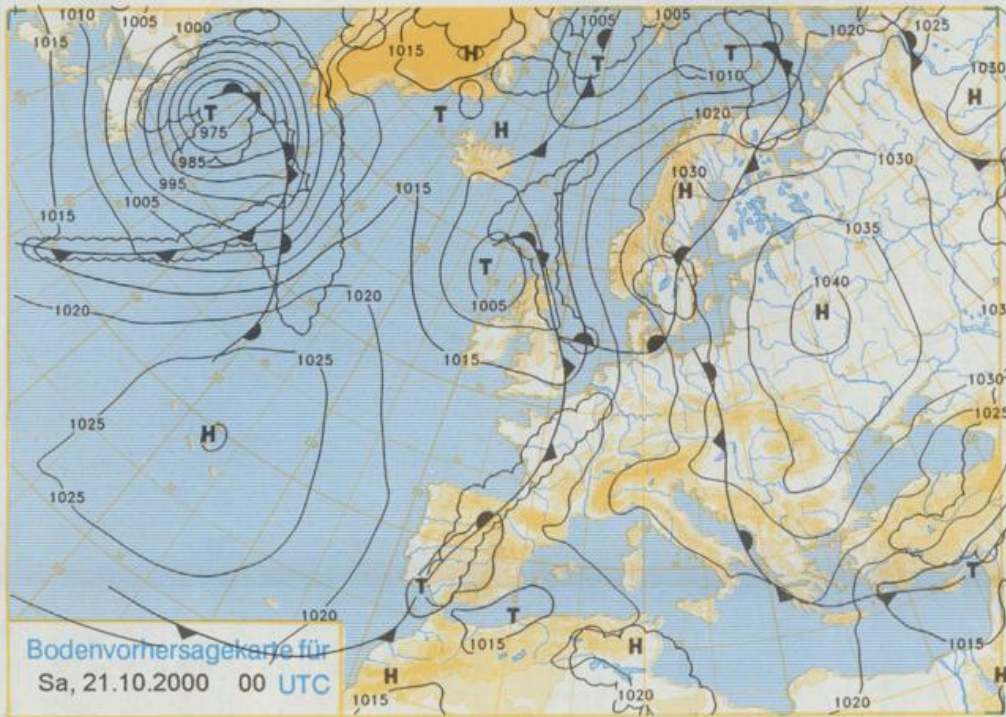
Druck und Verlag: Deutscher Wetterdienst  
Frankfurter Straße 135, 63067 Offenbach  
Postanschrift: 63004 (Postfach), Telefon: (069) 80 62 - 42 83  
Telefax: 4152871, Telefax: (069) 80 62 - 41 23  
LZB: BLZ 505 000 00 Kto.-Nr.: 505 01004

Erscheint täglich; nur Postbezug

Jahrgang 2000

Donnerstag, den 19. Oktober

Nummer: 293



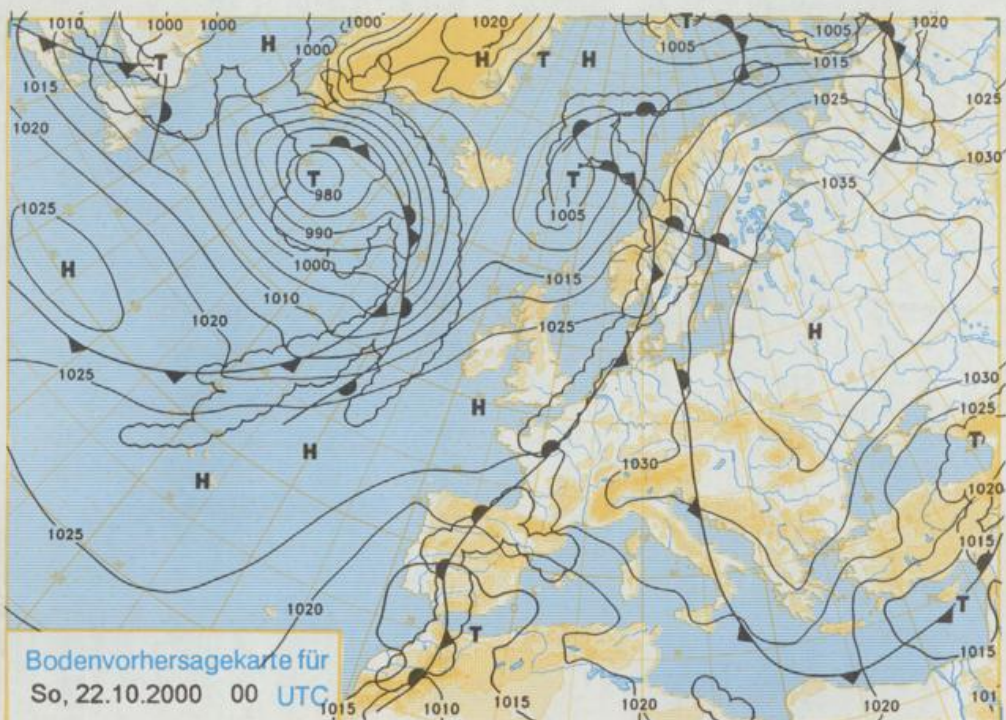
Deutschland – Vorhersage  
für Samstag, den 21.10.00

Deutschland liegt in einem breiten Warmsektor. Über dem Odergebiet wird eine Luftmassengrenze quasistationär.

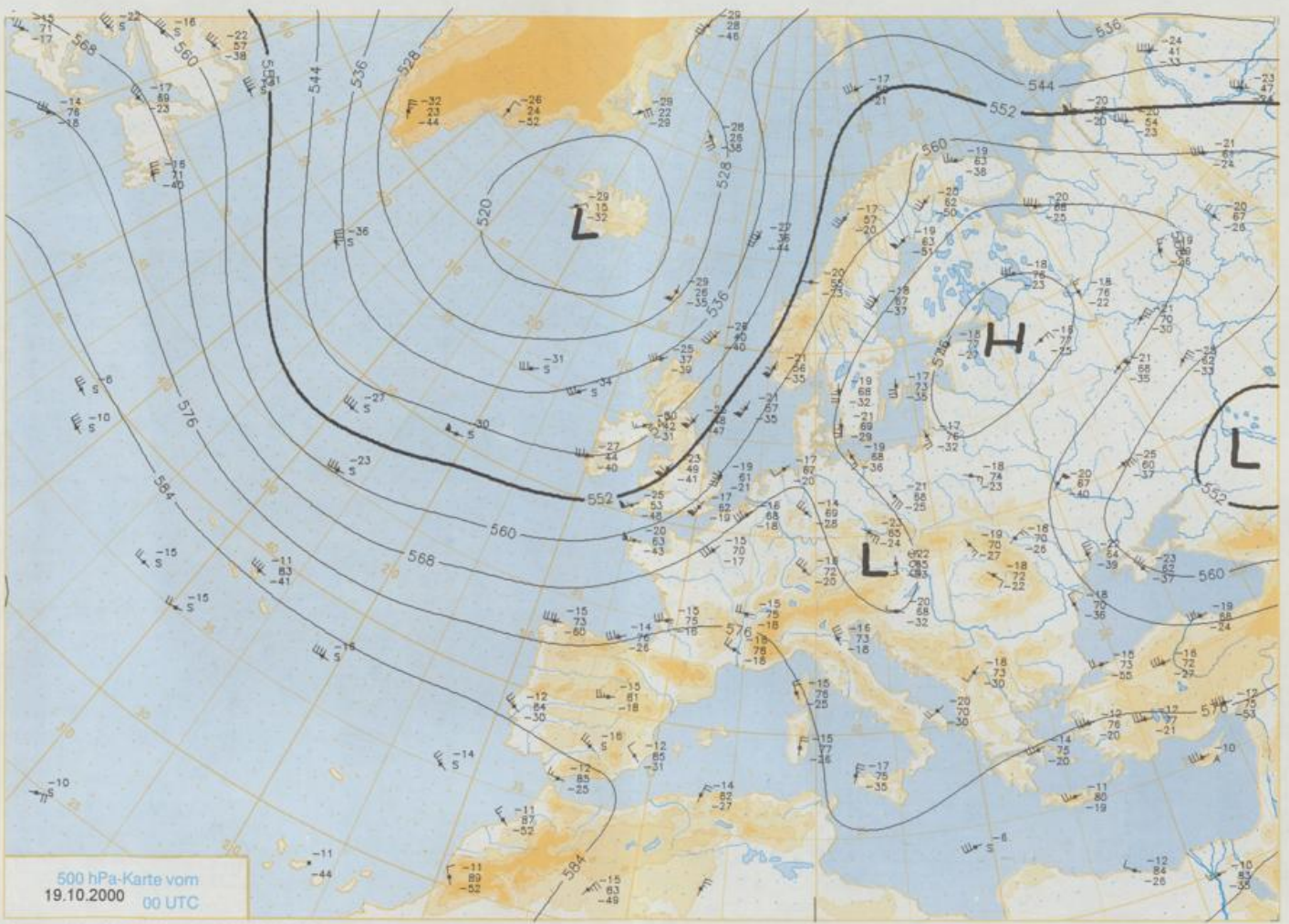
Bei Frühtemperaturen zwischen 5 und 11°C tritt verbreitet Frühnebel auf. Nach dessen meist nur zögernden Auflösung ist der Himmel heiter oder wolkelig, gebietsweise bleibt es aber auch neblig-trüb, oder es hält sich auch eine Hochnebeldecke. In den Kammlagen der Gebirge scheint bei meist recht guter Fernsicht oft die Sonne. Die Tagestemperaturen erreichen 14 bis 19°C. Der Wind ist allgemein schwach und kommt aus südlichen Richtungen.

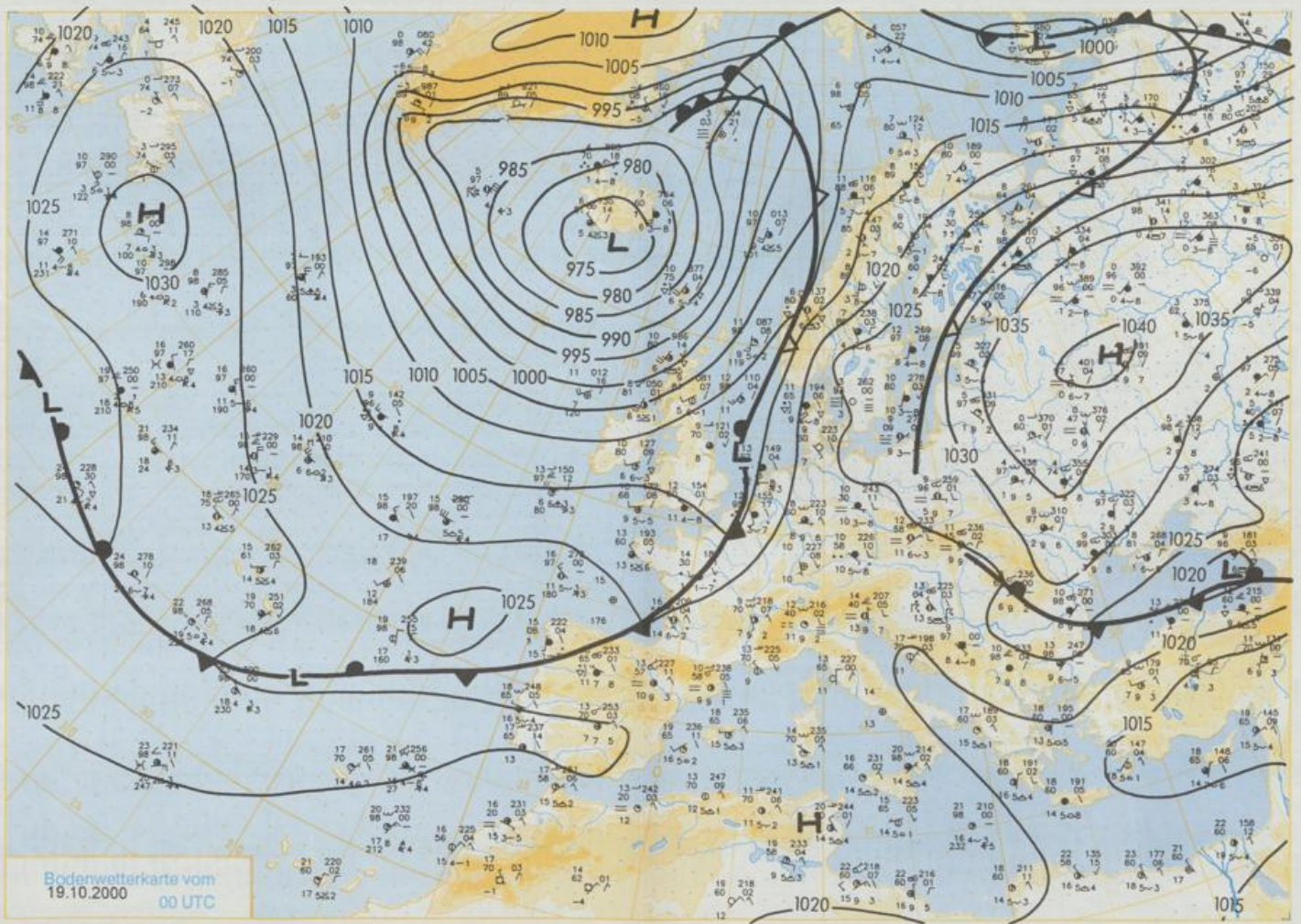
Stereographische Projektion 1 : 60 000 000 60°N

Weitere Aussichten für  
Sonntag, den 22.10.00



Wolkelig, gebietsweise auch neblig-trüb, kaum Niederschlag. Leichter Temperaturrückgang.





Stereographische Projektion 1 : 30 000 000 60°N

Wettermeldungen von Donnerstag, dem 19. Oktober 2000 06 UTC

Station	Bar.-höhe (m)	Luftdr. red.NN (hPa)	Wetter	Deutschland										Extremwerte der Lufttemperatur				
				Wind km/h	Temperatur (Grad C)					Sonne Vortag	RR 24h mm	Schnee höhe cm	in der Dekade vom 11. 10. bis 20. 10.		Tmin Datum			
					Luft 2 m	Tau-punkt	Max Vortag	Mittel Min	Nacht 2 m				Max Datum	Tmin Datum				
Helgoland	8	1015.2	stark bew.	SSE	58	12.0	6.2	14.1	12.6	11.4	11	7.0		1952	18.5	16.10.1967	-3.0	18.10.1973
List / Sylt	29	1016.2	leicht bew.	SE	40	9.1	5.9	12.6	10.9	8.7	6	7.1		1937	19.1	12.10.1978	1.0	12.10.1973
Leck	17	1018.1	leicht bew.	ESE	18	6.3	5.5	13.0	9.8	6.2	5	5.0	0.0	1974	23.2	12.10.1978	-5.9	18.10.1993
St.P.-Ording	11	1016.9	leicht bew.	SE	22	7.6	5.4	13.5	10.8	7.4	6	6.4	0.0	1951	21.6	12.10.1978	-3.5	18.10.1993
Schleswig	48	1019.3	wolkig	SE	14	8.1	7.8	12.4	8.7	6.7	5	3.0		1947	23.9	12.10.1978	-2.8	20.10.1993
Kiel	31	1020.1	leicht bew.	SE	11	7.5	6.8	12.4	9.1	7.7	6	2.8		1940	23.5	12.10.1978	-3.4	20.10.1993
Westermarckd.	9	1020.7	leicht bew.	SE	14	8.9	8.8	11.8	8.6	7.5	6	4.6		1948	20.5	12.10.1978	-0.8	13.10.1973
Arkona	42	1023.4	bedeckt	SSE	14	10.2	9.9	12.7	10.2	9.3	8	5.8		1951	19.4	12.10.1978	-0.4	13.10.1973
Norderney	18	1015.3	Regen	SSE	18	9.0	5.8	13.8	10.5	9.0	8	7.2	0.0	1947	22.9	12.10.1978	0.8	19.10.1994
Bremerhaven	11	1016.8	wolkig	SE	22	7.9	4.0	14.3	9.7	6.7	5	6.7		1949	23.7	15.10.1990	-0.6	20.10.1993
Cuxhaven	12	1017.2	leicht bew.	SE	18	6.6	4.5	14.6	9.8	6.6	5	6.9		1946	23.0	12.10.1978	-0.6	20.10.1993
Hamburg/Flugh.	15	1019.4	leicht bew.	SE	22	7.3	6.3	14.1	8.8	6.1	1	6.2		1891	23.3	11.10.1978	-4.2	11.10.1936
Lübeck	15	1019.7	Nebel	SE	18	6.4	6.4	13.8	7.6	5.6	0	3.6		1890	23.3	19.10.1921	-6.0	18.10.1994
Boitenhagen	17	1020.8	leicht bew.	SSE	11	7.5	7.4	12.9	8.8	7.2	6	4.5		1951	22.9	12.10.1978	-1.1	18.10.1994
Schwerin	68	1020.9	wolkig	SE	7	7.9	7.6	13.5	9.0	7.6	4	6.1		1946	23.1	11.10.1978	-1.9	18.10.1994
Warnemünde	10	1021.2	Nebel	SE	18	7.4	6.6	13.2	9.4	7.3	6	5.0		1951	22.8	12.10.1978	-0.3	19.10.1993
Teterow	50	1022.5	SSE	11	8.3	8.1	14.8	9.7	7.5	7	7.0	0.1		1947	24.4	12.10.1978	-3.3	13.10.1973
Berth	7	1022.5	Nebel	E	11	9.4	9.1	13.7	9.6	7.3	4	6.5		1967	22.6	12.10.1967	-3.5	12.10.1975
Greifswald	6	1022.8	bedeckt	SE	7	10.2	10.1	15.0	8.9	7.0	3	6.9		1951	22.1	12.10.1978	-4.4	20.10.1993
Ueckermünde	7	1023.8	bedeckt	ESE	7	10.4	9.8	12.8	8.8	8.8	6	4.6	0.0	1951	21.9	12.10.1967	-4.2	13.10.1973
Emden	5	1015.1	SSE	22	8.2	7.0	14.3	9.8	8.2	8	7.0	0.5		1947	24.1	12.10.1978	-2.4	19.10.1993
Oldenburg	20	1016.6	wolkig	SE	18	8.3	4.0	15.2	10.2	6.9	5	7.3		1989	23.5	15.10.1990	-4.1	20.10.1993
Bremen/Flugh.	5	1017.6	wolkig	SE	18	5.8	3.9	14.3	8.6	5.3	3	7.9		1890	22.8	15.10.1990	-5.0	11.10.1936
Soltau	78	1019.1	stark bew.	SE	11	7.3	7.2	14.8	7.3	3.4	1	8.8		1947	25.1	11.10.1978	-5.6	18.10.1994
Boizenburg	46	1020.5	Nebel	SE	18	6.6	6.5	14.0	7.8	6.4	5	6.8		1951	23.6	14.10.1990	-3.9	18.10.1994
Lüchow	18	1020.9	Nebel	ESE	11	6.5	6.5	14.9	8.2	4.1	2	8.6		1955	23.0	12.10.1967	-5.4	17.10.1959
Seehausen/Altm.	23	1021.4	Nebel	SE	11	6.1	5.9	15.1	7.9	5.0	4	8.8	0.0					
Marnitz	85	1021.7	Nebel	SE	14	8.2	8.1	14.5	7.5	4.1	1	8.7		1951	22.9	12.10.1978	-3.1	18.10.1994
Neuruppin	39	1022.3	Nebel	SE	11	9.6	9.6	15.0	11.1	9.2	6	7.1		1958	22.1	14.10.1990	-3.5	13.10.1992
Neubrandenburg	80	1022.8	Nebel	ESE	7	9.8	9.6	14.6	10.2	8.8	7	7.8						
Angermünde	55	1022.8	Nebel	SE	7	10.7	10.7	14.5	10.4	9.2	8	2.0	0.0	1951	23.3	12.10.1967	-4.2	19.10.1993
Lingen	26	1015.6	Regen	SSE	14	8.9	7.9	15.3	10.7	8.8	8	6.3	1	1951	24.3	15.10.1990	-2.7	19.10.1972
Münst.-Osn./Flugh.	53	1016.0	Regen	SE	7	8.2	7.2	14.7	9.9	8.1	8	6.4	1	1989	25.0	15.10.1990	-2.9	14.10.1992
Osnabrück	97	1016.4	Regen	SSE	14	8.8	6.3	14.8	10.0	7.9	7	7.5	0.0	1952	24.3	15.10.1990	-3.5	13.10.1952
Diapholz	43	1016.9	Regen	ESE	18	7.5	3.4	14.7	8.6	6.0	3	7.1		1952	24.5	15.10.1990	-4.7	13.10.1962
Bad Salzflun	139	1017.3	Regen	SSE	18	7.5	3.4	14.8	8.8	6.5	4	8.2		1935	23.7	14.10.1988	-2.8	19.10.1972
Hannover/Flugh.	59	1019.0	wolkig	E	11	3.3	2.3	14.7	9.0	2.9	1	8.3		1938	25.3	14.10.1988	-4.7	18.10.1994
Braunschweig	88	1020.0	wolkig	SE	14	6.2	6.2	15.0	8.9	5.3	3	8.2		1891	24.0	11.10.1921	-4.7	18.10.1994
Gerdelegen	48	1020.6	Nebel	SE	11	7.4	7.0	15.1	6.6	3.6	1	8.1		1947	24.8	12.10.1967	-6.6	18.10.1994
Magdeburg	85	1021.4	Nebel	SE	11	7.1	6.7	15.2	9.6	5.6	1	8.3		1947	25.5	14.10.1990	-4.4	18.10.1994
Potsdam	100	1022.0	Nebel	ESE	7	9.4	9.3	14.5	10.4	9.2	6	4.7		1893	24.7	11.10.1921	-6.3	20.10.1908
Berlin-Temp.	49	1022.4	stark bew.	ESE	11	10.4	10.2	13.8	11.1	9.8	8	1.9	0.0	1876	24.4	13.10.1967	-5.0	20.10.1908
Lindenberg	104	1022.8	Sprühregen	SE	7	10.5	10.5	11.8	10.4	9.8	8	0.6		1947	24.2	12.10.1967	-2.4	13.10.1973
Manschnow	16	1022.6	Sprühregen	S	4	11.0	10.9	13.1	10.8	9.7	9	0.4						
Düsseldorf/Flugh.	41	1015.2	Regen	SSE	29	10.3	9.6	12.9	10.8	9.9	10	0.9	4	1969	26.0	11.10.1970	-3.0	15.10.1971
Bocholt	24	1014.6	Regen	SSE	11	10.3	9.0	12.8	10.5	10.1	10	0.4	4	1947	24.3	13.10.1990	-2.8	19.10.1947
Essen	161	1016.3	SSE	22	10.0	8.7	12.5	10.4	9.6	9	2.2	3		1935	24.5	12.10.1990	-1.4	12.10.1962
Lüdenscheid	392	1018.6	Regen	S	14	8.6	7.1	11.7	7.8	8.5	8	5.4	0.7					
Kahler Asten	859	-	Regen	S	29	4.9	4.9	9.2	4.5	4.0	4	6.5	0.5	1955	20.1	14.10.1990	-4.2	15.10.1971
Bad Lippspringe	158	1018.2	Regen	SSE	11	8.1	4.5	14.2	8.9	7.3	4	8.6	0.0	1951	24.0	14.10.1990	-4.1	19.10.1972
Kassel	233	1020.7	stark bew.	S	4	1.5	1.5	9.9	4.9	0.7	-1	3.1		1951	23.7	15.10.1990	-2.9	19.10.1972
Göttingen	171	1020.6	wolkig	SE	11	3.7	2.8	14.4	5.4	0.1	-2	6.0		1947	24.2	12.10.1978	-5.8	16.10.1951
Leinefelde	356	1021.0	wolkig	NE	4	2.8	2.7	13.1	5.6	2.5	-1	8.2		1957	22.8	11.10.1995	-4.9	19.10.1972
Braunlage	610	1021.4	SSE	4	3.8	3.5	10.4	4.0	2.2	0	7.1	0.2		1938	22.9	11.10.1978	-5.1	18.10.1994
Brocken	1153	-	in Wolken	S	54	3.3	3.3	6.7	4.0	2.6	1	8.1		1951	18.8	11.10.1995	-5.8	18.10.1993
Artern	166	1022.1	Nebel	still		4.9	4.9	12.9	8.1	4.8	4	3.6		1954	24.9	12.10.1967	-5.0	18.10.1994
Leipzig/Flugh.	149	1022.0	leicht bew.	SE	7	5.6	5.6	14.0	8.6	5.5	4	3.5		1951	24.4	12.10.1967	-3.7	15.10.1959
Wittenberg	106	1021.7	bedeckt	SE	11	10.2	10.2	14.7	9.6	8.6	6	3.3		1951	24.0	12.10.1967	-3.8	18.10.1994
Oschatz	152	1022.7	Nebel	S	4	7.6	7.6	13.2	9.6	7.3	5	0.1	0.0					
Dresden/Flugh.	232	1022.7	Nebel	SSE	7	8.9	8.8	11.0	9.9	8.5	5	0.1	11	1917	24.1	14.10.1990	-3.5	19.10.1972
Doberlug-Kir.	100	1022.6	bedeckt	S	11	10.5	10.5	11.9	10.4	9.9	8	0.9		1951	25.0	15.10.1990	-6.8	18.10.1994
Cottbus	70	1022.6	stark bew.	S	7	10.4	10.3	11.7	10.0	9.3	7	2		1951	25.9	15.10.1990	-6.9	18.10.1994
Görlitz	240	1022.5	bedeckt	still		9.5	9.5	10.7	10.0	9.0	8	1		1951	25.0	11.10.1995	-4.7	18.10.1994
Aachen	205	1014.7	Regen	S	11	11.0	10.5	12.4	10.8	10.3	10	7		1891	25.6	17.10.1930	-2.0	19.10.1972
Nürnberg-Berw.	486	1016.9	Regen	S	14	8.0	7.8	9.5	7.9	7.4	7	4						
Köln-Bonn/Flugh.	10																	