

Amtsblatt des Deutschen Wetterdienstes

D 7311 A
ISSN 0936-5818

Schutzgebühr monatlich DM 30,25
einschließlich Versandkosten,
Einzelpreis DM 1,25
zuzüglich Versandkosten

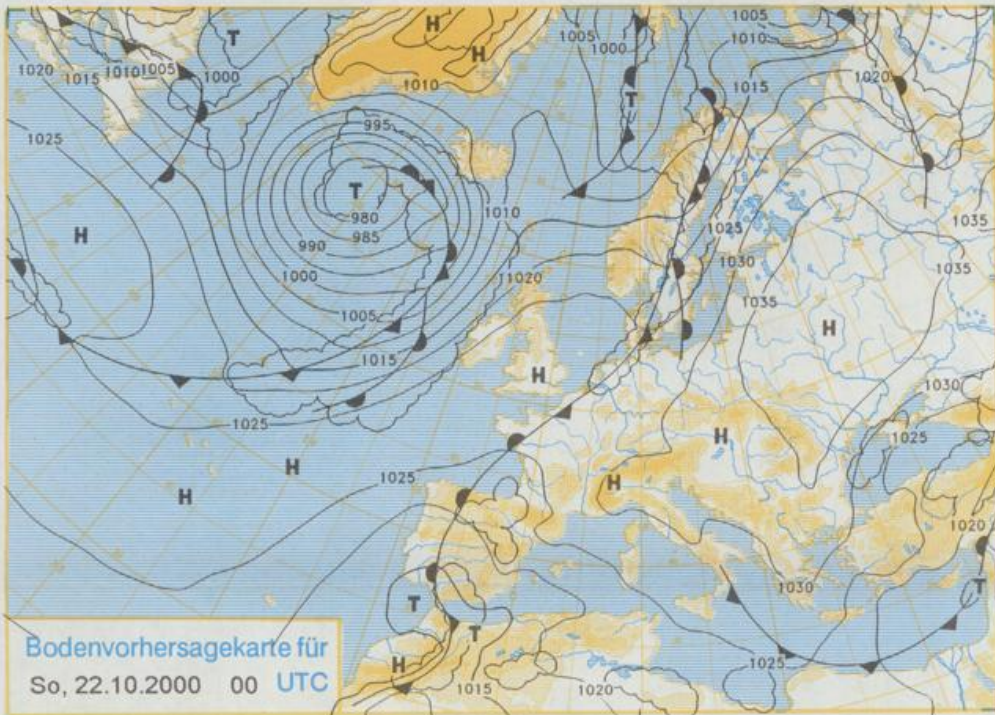
Druck und Verlag: Deutscher Wetterdienst
Frankfurter Straße 135, 63067 Offenbach
Postanschrift: 63004 (Postfach), Telefon: (069) 80 62 - 42 83
Telex: 4152971, Telefax: (069) 80 62 - 41 23
LZB: BLZ 505 000 00 Kto.-Nr.: 505 01004

Erscheint täglich; nur Postbezug

Jahrgang 2000

Freitag, den 20. Oktober

Nummer: 294



Deutschland – Vorhersage
für Sonntag, den 22.10.00

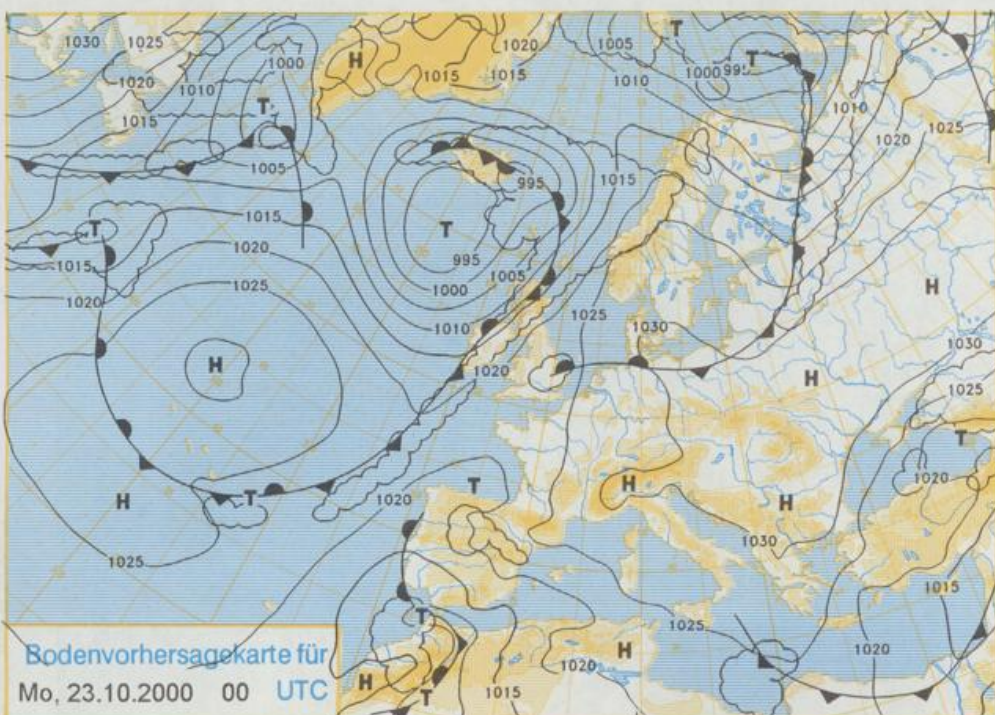
Deutschland liegt im Bereich einer sich etwas abschwächenden Hochdruckbrücke über Norddeutschland ist ein Frontenzug, der ein Tief über der Barentssee mit einem hochreichenden Tief über Südspanien und Nordafrika verbindet.

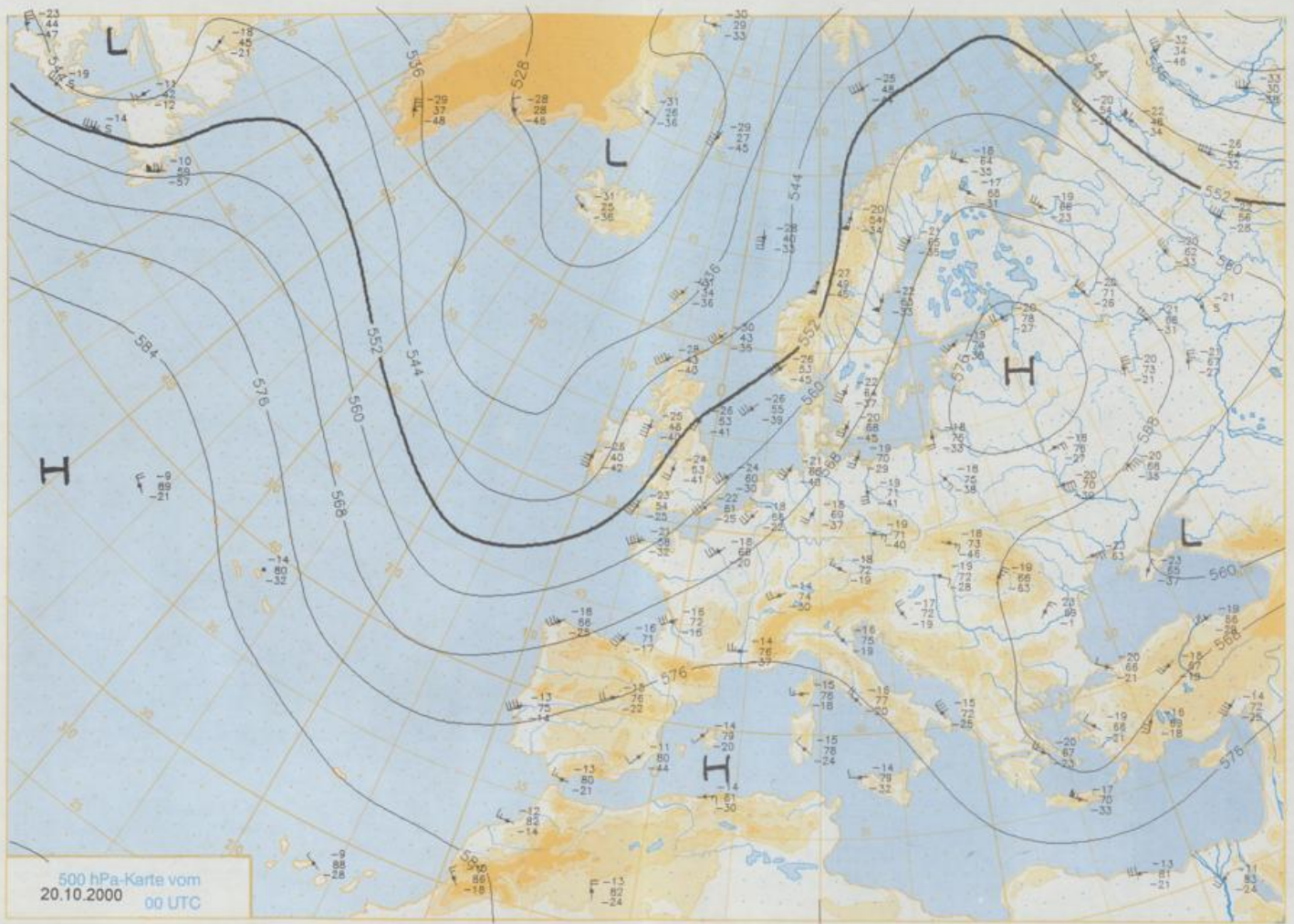
Bei Frühtemperaturen zwischen 3 und 12°C wird verbreitet Frühnebel erwartet. Dieser löst sich allgemein nur sehr zögernd auf, in vielen Gebieten bleibt der Nebel auch am Tage erhalten, bzw. es bildet sich eine Hochnebeldecke. Die höheren Gipfel der Gebirge ragen meist über den Nebel hinaus. Dort ist es bei guter Fernsicht meist sonnig. Im Norden ist der Himmel meist wolzig oder stark bewölkt, es bleibt aber meist trocken. Die Tageshöchsttemperaturen bewegen sich je nach Sonnenscheindauer zwischen 12 und 20°C. Der Wind ist allgemein schwach.

Weitere Aussichten für
Montag, den 23.10.00

Teils heiter, teils wolzig, vielfach auch neblig-trüb oder hochnebelartig bewölkt. Leichter Temperaturrückgang.

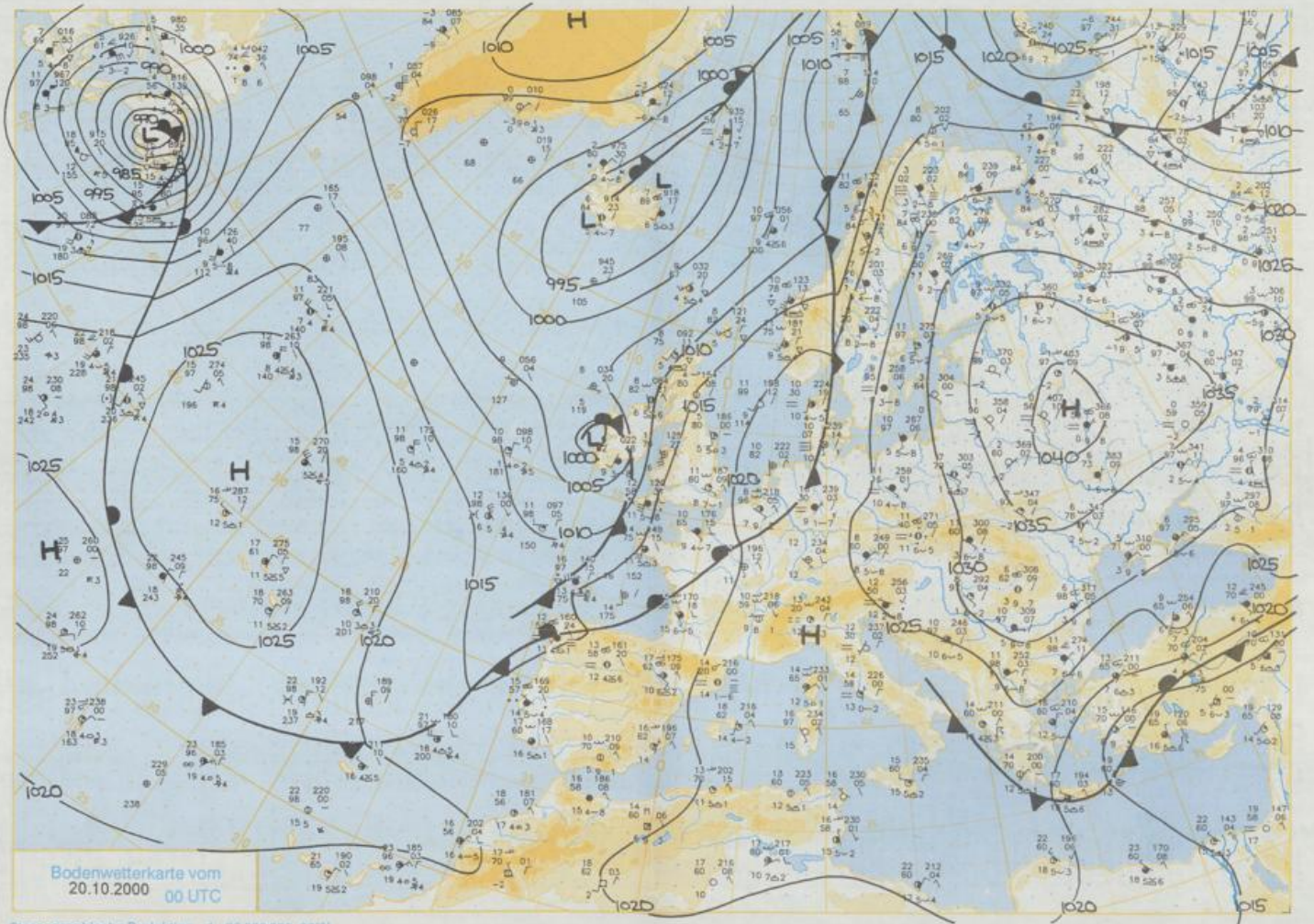
Stereographische Projektion 1 : 60 000 000 60°N





500 hPa-Karte vom
20.10.2000 00 UTC

Stereographische Projektion 1:30 000 000 60°N



Wettermeldungen von Freitag, dem 20. Oktober 2000 06 UTC

Station	Bar.-höhe (m)	Luftdr. red.NN (hPa)	Wetter	Deutschland											Extremwerte der Lufttemperatur			
				Wind km/h	Temperaturen (Grad C)			Nacht 5 cm	Sonne Vort. Std.	RR 24h mm	Schnee höhe cm	in der Dekade vom 11.10. bis 20.10.						
					Luft 2 m	Tau-punkt	Max Vortag					Mittel	Min	in Tm	Datum	Tmin	Datum	
Helgoland	8	1023.0	wolkig	SE	11	12.5	8.7	13.1	12.3	10.7	4	.	.	1952	18.5	16.10.1987	3.0	18.10.1973
List / Sylt	29	1023.5	Nebel	SE	14	8.4	8.4	10.9	9.8	8.3	3	.	.	1937	19.1	12.10.1978	1.0	12.10.1973
Leck	17	1024.2	Nebel	E	7	8.6	8.6	10.0	9.3	8.3	6	0.3	3	1974	23.2	12.10.1978	-5.9	18.10.1993
St.P.-Ording	11	1023.1	Nebel	SSE	7	9.1	8.8	11.2	9.9	8.1	7	0.2	3	1951	21.6	12.10.1978	-3.5	18.10.1993
Schleswig	48	1024.3	Nebel	E	7	9.6	9.6	11.0	9.4	9.5	9	2.0	0.9	1947	23.9	12.10.1978	-2.8	20.10.1993
Kiel	31	1024.5	Nebel	E	7	9.2	9.1	11.5	9.8	9.2	9	2.2	0.7	1940	23.5	12.10.1978	-3.4	20.10.1993
Westermarckd.	9	1024.2	bedeckt	ESE	7	10.3	10.2	11.8	10.7	10.3	10	0.6	2	1948	20.5	12.10.1978	-0.8	13.10.1973
Arkona	42	1026.1	bedeckt	SSE	22	11.3	10.1	12.9	11.7	10.8	9	.	0.0	1951	19.4	12.10.1978	0.4	13.10.1973
Norderney	16	1023.3	Nebel	SE	11	6.4	6.1	12.2	10.3	6.3	6	0.7	5	1947	22.9	12.10.1978	0.8	19.10.1994
Bremerhaven	11	1023.4	Nebel	SE	7	9.0	8.6	10.9	10.0	7.3	6	.	2	1949	23.7	15.10.1990	-0.6	20.10.1993
Cuxhaven	12	1023.5	Nebel	SE	7	9.2	8.9	10.5	9.4	8.1	7	0.3	3	1946	23.0	12.10.1978	-0.6	20.10.1993
Hamburg/Flugh.	15	1023.8	stark bew.	ENE	7	10.6	10.0	11.5	9.9	10.5	10	1.0	0.9	1891	23.3	11.10.1978	-4.2	11.10.1936
Lübeck	15	1023.6	Nebel	E	4	10.4	10.4	12.0	10.1	10.3	10	.	1	1890	23.3	19.10.1921	-6.0	18.10.1994
Boltenhagen	17	1024.1	bedeckt	SSE	11	10.5	10.5	12.6	10.4	10.3	10	0.4	1	1951	22.9	12.10.1978	-1.1	18.10.1994
Schwerin	68	1023.8	bedeckt	ESE	7	10.1	9.8	13.0	10.4	10.1	10	0.1	1	1946	23.1	11.10.1978	-1.9	18.10.1994
Warnemünde	10	1024.3	bedeckt	SSE	7	8.9	8.0	12.8	11.1	8.9	9	.	2	1951	22.8	12.10.1978	-0.3	19.10.1993
Teterow	50	1025.3	Nebel	SE	14	9.0	8.9	12.9	9.9	7.7	5	.	0.0	1947	22.4	12.10.1978	-3.3	13.10.1973
Berth	7	1025.1	stark bew.	SE	4	9.9	9.6	13.1	10.6	8.2	6	.	.	1967	24.6	12.10.1967	-3.5	12.10.1975
Greifswald	6	1025.5	stark bew.	SSE	7	11.1	10.6	14.2	11.7	10.8	9	0.4	.	1951	22.1	12.10.1978	-4.4	20.10.1993
Ueckermünde	7	1026.8	Nebel	ESE	7	10.5	10.5	14.3	12.0	10.1	8	0.5	0.0	1951	21.9	12.10.1967	-4.2	13.10.1973
Emden	5	1022.9	Nebel	SE	4	1.8	1.7	12.7	8.6	1.7	0	0.7	6	1947	24.1	12.10.1978	-2.4	19.10.1993
Oldenburg	20	1023.4	Nebel	still		5.8	5.5	11.7	8.5	5.1	5	.	3	1989	23.5	15.10.1990	-4.1	20.10.1993
Bremen/Flugh.	5	1023.3	Nebel	E	4	9.1	8.8	11.2	9.6	8.0	6	0.3	1	1890	22.8	15.10.1990	-5.0	11.10.1936
Soltau	78	1023.5	Nebel	E	4	10.2	10.1	10.1	9.3	9.8	10	.	0.8	1947	25.1	11.10.1978	-5.6	18.10.1994
Boizenburg	46	1024.4	Nebel	SE	4	10.2	10.1	11.3	9.6	10.2	10	0.2	2	1951	23.6	14.10.1990	-3.9	18.10.1994
Lüchow	18	1024.2	Regen	ESE	7	10.3	10.1	13.3	10.3	10.3	10	0.1	2	1955	23.0	12.10.1967	-5.4	17.10.1959
Seehausen/Altm.	23	1024.6	wolkig	SE	7	6.8	6.7	14.2	10.1	6.8	6	1.5	0.0					
Mernitz	85	1025.0	Nebel	E	4	6.6	6.6	12.6	10.5	6.0	4	0.3	0.0	1951	22.9	12.10.1978	-3.1	18.10.1994
Neuruppin	39	1025.2	Nebel	SE	7	9.6	9.6	14.3	10.7	7.8	6	1.5	.	1958	22.1	14.10.1990	-3.5	13.10.1992
Neubrandenburg	80	1025.4	stark bew.	ESE	7	10.1	9.5	14.3	11.4	9.9	8	1.1	0.0					
Angermünde	55	1025.7	stark bew.	SE	14	11.1	11.1	14.7	12.5	11.1	11	1.5	0.0	1951	23.3	12.10.1967	-4.2	19.10.1993
Lingen	26	1023.0	Nebel	E	4	5.6	5.6	13.7	9.1	5.0	4	0.2	2	1951	24.3	15.10.1990	-2.7	19.10.1972
Münst.-Osn./Flugh.	53	1022.8	Nebel	SE	4	6.1	6.0	12.9	9.0	4.9	4	.	2	1989	25.0	15.10.1990	-2.9	14.10.1992
Osnabrück	97	1022.8	Sprühregen	E	7	8.8	8.7	12.3	10.4	7.8	5	.	0.8	1952	24.3	15.10.1990	-3.5	13.10.1952
Diepholz	43	1023.4	Nebel	E	4	8.4	7.3	12.3	10.3	7.1	5	.	2	1952	24.5	15.10.1990	-4.7	13.10.1952
Bad Salzfluren	139	1022.7	Nebel	E	4	10.0	9.3	10.8	9.8	9.9	9	.	2	1936	23.7	14.10.1986	-2.8	19.10.1972
Hannover/Flugh.	59	1023.0	bedeckt	ENE	4	10.7	10.1	10.9	9.3	10.7	11	0.8	1	1936	25.3	14.10.1986	-4.2	18.10.1994
Braunschweig	88	1023.9	Nebel	SE	4	10.5	10.5	11.4	9.4	10.4	10	0.4	2	1891	24.0	11.10.1921	-4.7	18.10.1994
Gardelegen	48	1023.9	stark bew.	still		8.5	8.1	13.5	10.2	8.5	7	0.9	1	1947	24.8	12.10.1967	-6.6	18.10.1994
Magdeburg	85	1024.4	stark bew.	E	4	8.1	7.5	13.8	10.4	6.5	3	1.7	0.0	1947	25.5	14.10.1990	-4.4	18.10.1994
Potsdam	100	1025.9	Nebel	ESE	7	6.4	6.3	14.7	10.7	6.4	5	0.8	.	1893	24.7	11.10.1921	-6.3	20.10.1908
Berlin-Temp.	49	1025.6	stark bew.	ESE	7	9.0	8.8	14.8	11.7	8.9	7	1.5	.	1876	24.4	13.10.1967	-5.0	20.10.1908
Lindenberg	104	1026.2	stark bew.	SE	7	10.4	10.1	15.1	11.4	10.3	8	3.3	0.0	1947	24.2	12.10.1967	-2.4	13.10.1973
Manschnow	16	1025.7	stark bew.	SSE	7	11.6	10.6	16.0	12.8	11.5	10	1.0	0.0					
Düsseldorf/Flugh.	41	1021.6	leicht bew.	E	7	7.0	6.3	15.6	10.4	5.0	3	1.5	2	1969	26.0	11.10.1970	-3.0	15.10.1971
Bocholt	24	1021.6	Nebel	E	7	6.2	5.4	15.4	10.0	3.0	1	2.5	0.7	1947	24.3	13.10.1990	-2.8	18.10.1947
Essen	161	1022.7	Nebel	E	11	8.5	7.8	13.7	10.5	7.1	5	1.0	2	1935	24.5	12.10.1990	-1.4	12.10.1952
Lüdenscheid	392	1022.7	Nebel	E	4	7.4	6.9	10.8	9.0	7.0	5	.	2					
Kahler Asten	859	-	in Wolken	SE	11	7.0	7.0	7.6	6.4	6.6	7	.	2	1955	20.1	14.10.1990	-4.2	15.10.1971
Bad Lippspringe	158	1023.0	bedeckt	S	4	9.7	9.1	11.3	10.5	9.4	8	.	2	1951	24.0	14.10.1990	-4.1	19.10.1972
Kassel	233	1023.8	Regen	S	4	9.8	9.8	9.3	8.0	9.3	9	.	3	1951	23.7	15.10.1990	-2.9	19.10.1972
Göttingen	171	1023.3	stark bew.	E	7	10.2	9.7	10.3	9.0	9.7	9	0.4	4	1947	24.2	12.10.1978	-5.8	16.10.1951
Leinefelde	356	1023.6	Nebel	E	4	9.1	9.1	9.0	7.3	8.6	8	0.4	5	1957	22.8	11.10.1995	-4.9	19.10.1972
Braunlage	610	1024.1	Nebel	WSW	4	7.4	7.1	7.8	6.5	7.0	7	0.5	3	1936	22.9	11.10.1978	-5.1	18.10.1994
Brocken	1153	-	stark bew.	SSE	4	6.9	6.9	5.0	4.4	4.8	5	1.3	6	1951	18.8	11.10.1995	-5.8	18.10.1993
Artern	166	1024.5	stark bew.	ESE	4	9.8	9.7	10.8	8.9	9.6	9	0.1	0.7	1954	24.9	12.10.1967	-5.0	18.10.1994
Leipzig/Flugh.	149	1024.7	leicht bew.	SE	7	6.7	5.9	15.3	10.0	6.7	5	6.0	.	1951	24.4	12.10.1967	-3.7	15.10.1959
Wittenberg	106	1025.2	leicht bew.	E	7	6.3	6.3	15.1	10.9	6.3	4	2.5	.	1951	24.0	12.10.1967	-3.8	18.10.1994
Oschatz	152	1025.6	leicht bew.	SSE	7	5.2	4.7	17.4	10.7	4.2	2	6.5	.					
Dresden/Flugh.	232	1025.5	leicht bew.	SSE	7	8.6	8.0	14.5	11.1	8.2	5	5.5	.	1917	24.1	14.10.1990	-3.5	19.10.1972
Doberlug-Kir.	100	1026.1	Nebel	E	4	3.4	3.2	15.6	11.2	3.4	2	2.3	.	1951	25.0	15.10.1990	-6.8	18.10.1994
Cottbus	70	1025.9	Nebel	SE	7	10.0	9.9	16.4	12.4	9.5	6	3.3	0.0	1951	25.9	15.10.1990	-6.9	18.10.1994
Görlitz	240	1025.9	stark bew.	still		7.4	6.9	13.9	10.8	5.9	3	.		1951	25.0	11.10.1995	-4.7	18.10.1994
Aachen	205	1020.5	leicht bew.	E	4	8.0	7.8	14.7	11.0	7.0	4	1.7	1	1891	25.6	17.10.1930	-2.0	19.10.1972
Nürburg-Barw.	486	1022.0	stark bew.	SE	4	7.2	7.1	12.0	9.6	4.1	3	.	0.6					