

Amtsblatt des Deutschen Wetterdienstes

D 7311 A
ISSN 0936-5818
Schutzgebühr monatlich DM 30,25
einschließlich Versandkosten,
Einzelpreis DM 1,25
zuzüglich Versandkosten

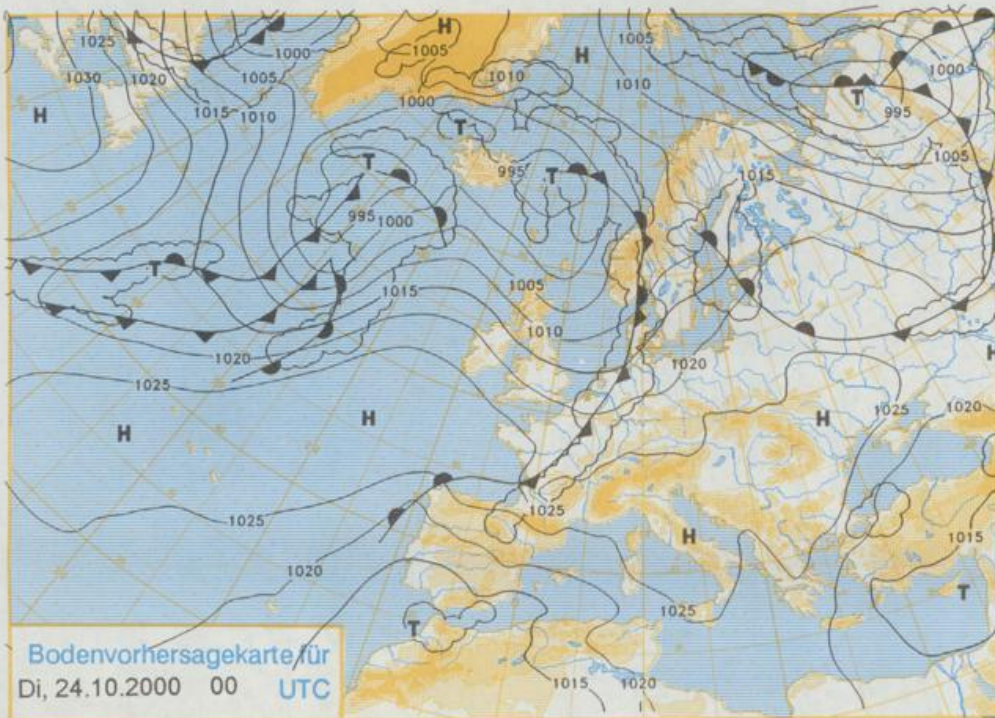
Druck und Verlag: Deutscher Wetterdienst
Frankfurter Straße 135, 63067 Offenbach
Postanschrift: 63004 (Postfach), Telefon: (069) 80 62 - 42 83
Telex: 4152871, Telefax: (069) 80 62 - 41 23
LZB: BLZ 505 000 00 Kto.-Nr.: 505 01004

Erscheint täglich; nur Postbezug

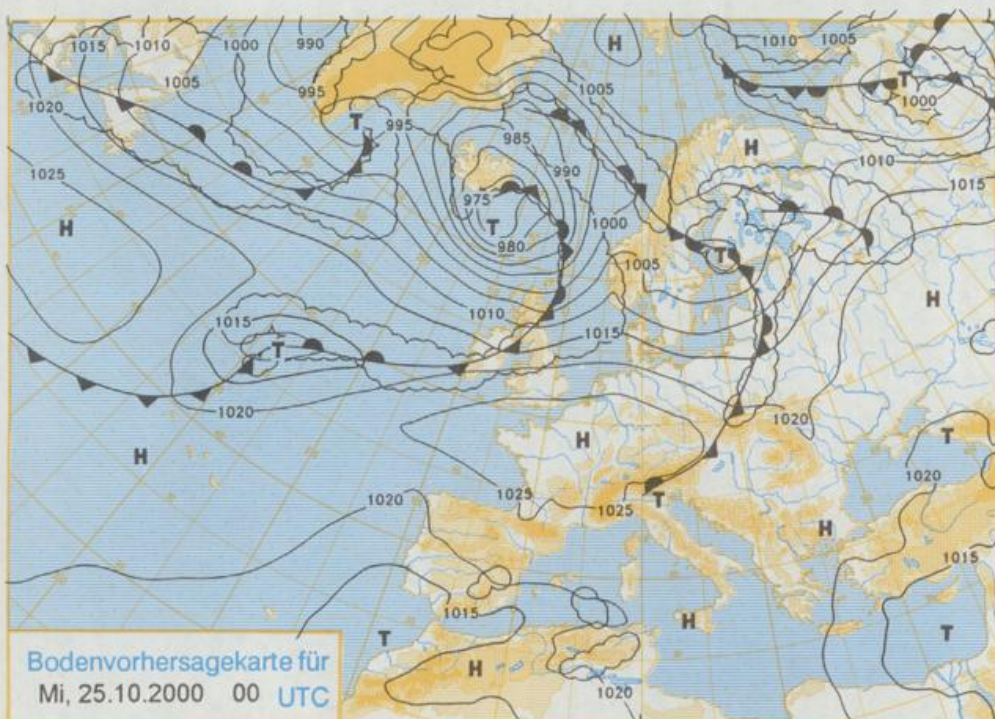
Jahrgang 2000

Sonntag, den 22. Oktober

Nummer: 296



Stereographische Projektion 1 : 60 000 000 60°N



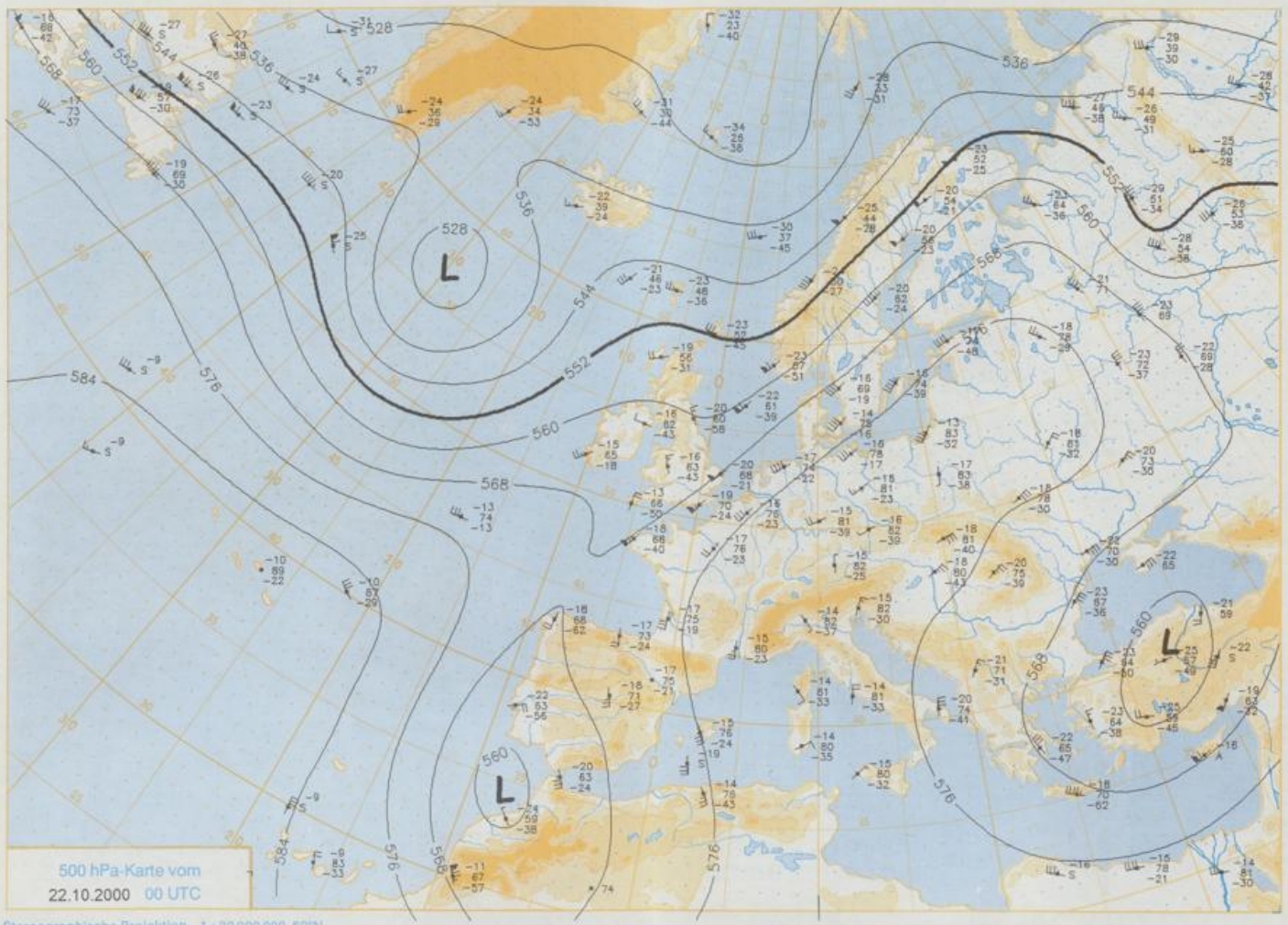
Deutschland - Vorhersage für Dienstag, den 24.10.00

Am Dienstag überquert die Kaltfront eines Nordmeertiefs Deutschland rasch ostwärts.

Die Tiefsttemperaturen in der Nacht zu Dienstag liegen im Westen und Nordwesten bei 10 bis 12°C, im übrigen Deutschland zwischen 4 und 9°C. Am Morgen ist es im östlichen Bayern zum Teil noch gering, sonst meist stark bis geschlossen bewölkt und in der gesamten nordwestlichen Hälfte fällt Regen, nach Westen zu einzelne Schauer. Im weiteren Verlauf werden auch die östlichen Teile vom Niederschlag erreicht, aber bis zum Abend zieht er nach Polen ab. Im Frontbereich und dahinter gibt es vor allem mittags und nachmittags noch Schauer. Zum Abend hin ist es dann meist trocken. Der schwache bis mäßige, im Küstenbereich zeitweise auch frische Wind kommt anfangs aus Südwest und dreht dann auf West. Es werden Höchsttemperaturen zwischen 11 und 18°C erwartet.

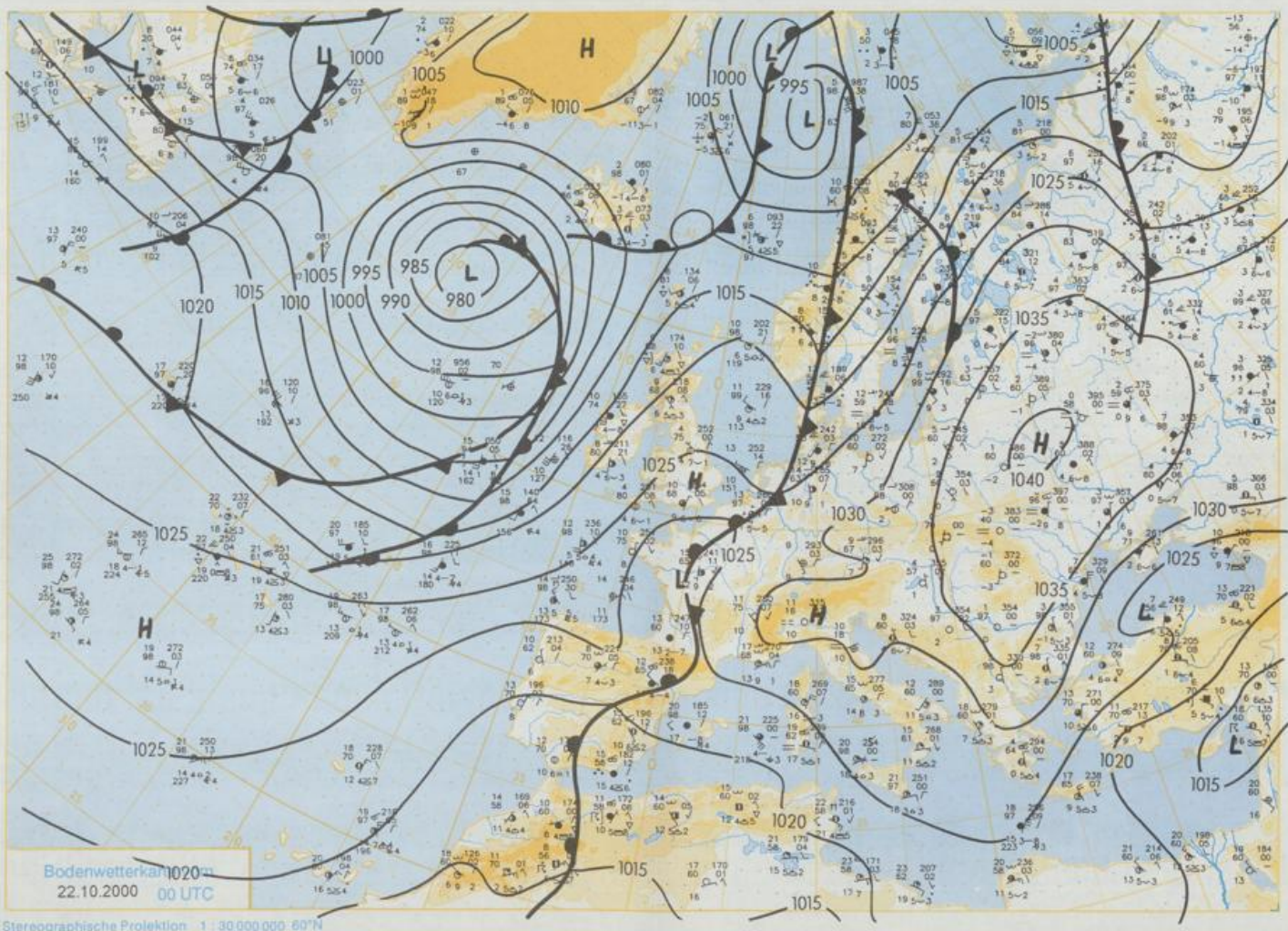
Weitere Aussichten für Mittwoch, den 25.10.00

Im Norden gelegentlich etwas Regen oder einzelne Schauer, nach Süden zu etwas freundlicher. Wenig Temperaturänderung.



500 hPa-Karte vom
22.10.2000 00 UTC

Stereographische Projektion 1 : 30 000 000 60°N



Bodenwetterkarte 1020
22.10.2000 00 UTC

Stereographische Projektion 1 : 30.000.000 60°N

Wettermeldungen von Sonntag, dem 22. Oktober 2000 06 UTC

Station	Bar.-höhe (m)	Luftdr. red.NN (hPa)	Wetter	Deutschland							Sonne Vort. Std.	RR 24h mm	Schnee höhe cm	Extremwerte der Lufttemperatur				
				Wind km/h	Temperaturen (Grad C)			Nacht 5m	in der Dekade vom 21.10. bis 31.10.	Tmax Datum				Tmin Datum				
					Luft 2m	Tau-punkt	Max Vortag								Mittel	Min		
Helgoland	8	1025.1	stark bew.	WNW	18	13.8	11.7	15.3	14.3	13.7	13	0.7	0.0	1952	17.6	22.10.1989	2.2	29.10.1979
List / Sylt	29	1024.0	stark bew.	NW	11	12.6	12.6	12.6	12.2	12.3	11	0.0	0.3	1937	17.4	22.10.1989	-1.2	31.10.1950
Leck	17	1024.7		SSW	18	12.7	12.7	13.8	12.5	12.3	11	0.6	0.1	1974	19.5	22.10.1977	-7.1	28.10.1997
St.P.-Ording	11	1024.6	wolkig	SW	22	12.5	12.5	14.1	12.8	12.4	12	1.1	0.1	1951	17.7	21.10.1977	-6.0	28.10.1997
Schleswig	48	1025.4	stark bew.	SW	14	12.9	12.5	14.0	12.3	12.9	12	1.0	0.0	1947	18.9	22.10.1989	-3.6	28.10.1997
Kiel	31	1026.0	stark bew.	SSW	14	11.7	11.1	14.3	12.6	11.2	10			1940	19.5	23.10.1943	-6.2	28.10.1997
Westermarckd.	9	1025.3	leicht bew.	S	18	12.4	11.7	13.2	12.0	12.4	12	1.9		1948	18.5	23.10.1977	-1.0	31.10.1997
Arkona	42	1026.3	leicht bew.	SW	22	9.5	8.8	12.8	11.9	9.5	8	4.9		1951	18.3	22.10.1989	-1.3	31.10.1992
Norderney	16	1026.2	wolkig	SW	14	11.5	10.8	15.9	13.6	11.5	11	0.8	0.3	1947	19.5	22.10.1977	-1.5	31.10.1950
Bremerhaven	11	1026.3	bedeckt	SSW	14	12.4	11.4	16.5	13.9	12.0	11	0.7		1949	20.2	22.10.1989	-2.1	31.10.1950
Cuxhaven	12	1025.8	stark bew.	SW	11	12.6	11.2	15.6	13.5	12.6	11	0.4		1946	19.6	22.10.1989	-2.4	31.10.1950
Hamburg/Flugh.	15	1026.8	leicht bew.	SW	14	12.2	10.8	15.7	12.6	11.3	8	1.8		1891	20.2	22.10.1989	-7.1	28.10.1997
Lübeck	15	1026.3	wolkig	SSW	11	10.3	10.1	15.9	11.4	10.3	7	2.6		1890	20.4	28.10.1923	-7.8	28.10.1997
Boitenhagen	17	1026.4	leicht bew.	SW	14	10.3	9.7	15.3	12.3	10.1	9	2.6		1951	19.7	21.10.1967	-3.4	31.10.1966
Schwerin	68	1027.0	leicht bew.	S	11	9.7	9.5	15.0	11.8	9.7	8	4.5		1946	20.1	22.10.1989	-3.7	25.10.1946
Warnemünde	10	1026.0	leicht bew.	SSW	14	10.7	9.4	15.6	12.5	10.7	10	4.7		1951	20.0	22.10.1989	-1.3	26.10.1979
Teterow	50	1027.5		S	14	8.4	7.9	15.2	11.4	8.4	7	6.0		1947	21.3	26.10.1949	-4.1	31.10.1966
Barth	7	1026.3	leicht bew.	S	4	9.7	9.7	14.8	11.2	9.6	8	5.1		1967	22.0	22.10.1977	-3.9	26.10.1979
Greifswald	6	1026.9	leicht bew.	SSW	14	9.7	8.3	14.3	11.2	9.6	8	6.1		1951	20.2	22.10.1989	-4.6	31.10.1992
Ueckermünde	7	1028.6	leicht bew.	S	18	7.8	6.1	15.2	11.3	7.5	7	6.6		1951	20.4	22.10.1989	-5.4	31.10.1966
Emden	5	1026.3	stark bew.	SW	11	12.3	12.2	16.7	14.1	11.9	10	0.5		1947	19.4	22.10.1989	-2.5	27.10.1964
Oldenburg	20	1026.7	leicht bew.	SSW	4	11.2	10.5	17.7	14.1	11.2	10	1.8		1889	21.0	22.10.1989	-6.9	30.10.1997
Bremen/Flugh.	5	1026.7	Nebel	S	11	8.7	8.7	17.3	12.4	8.7	6	1.3		1890	22.0	22.10.1977	-7.8	28.10.1997
Soltau	78	1027.9	stark bew.	WSW	4	8.5	8.5	16.0	11.4	7.7	5	1.6		1947	22.3	22.10.1977	-7.2	28.10.1997
Boizenburg	46	1027.6	leicht bew.	SW	11	11.1	10.3	14.6	11.7	10.4	8	3.3		1951	21.3	22.10.1989	-4.8	28.10.1997
Lüchow	18	1027.9	leicht bew.	SSW	4	8.6	8.6	16.5	11.2	7.8	6	3.3		1955	21.9	22.10.1977	-7.2	28.10.1997
Seehausen/Altm.	23	1028.0	leicht bew.	SE	7	6.9	6.7	16.0	11.5	6.8	5	5.2						
Marnitz	85	1027.8	leicht bew.	SSW	7	11.0	9.6	15.6	12.0	11.0	8	5.1		1951	20.6	22.10.1989	-5.8	31.10.1966
Neuruppin	39	1028.6	leicht bew.	S	11	8.0	7.0	15.4	11.6	8.0	6	6.6		1958	21.0	22.10.1989	-5.9	28.10.1997
Neubrandenburg	80	1027.8	leicht bew.	SSW	22	8.3	7.1	14.8	11.8	8.3	7	6.5						
Angermünde	55	1028.8	leicht bew.	SSW	14	6.9	5.2	15.2	10.7	6.2	5	7.8		1951	21.3	22.10.1989	-5.4	31.10.1956
Lingen	26	1027.3	leicht bew.	SSW	7	11.3	10.8	18.5	14.8	11.3	10	1.7		1951	21.8	22.10.1989	-5.6	29.10.1997
Münst.-Osn./Flugh.	53	1027.5	Nebel	E	4	8.2	8.1	18.2	14.2	8.1	6	1.1		1889	22.5	22.10.1989	-6.9	29.10.1997
Osnabrück	97	1027.6	leicht bew.	ESE	4	10.1	9.1	18.4	15.3	10.1	6	2.8		1952	22.3	22.10.1977	-5.7	29.10.1997
Diepholz	43	1027.3	leicht bew.	S	7	8.8	6.1	17.5	12.5	8.2	5	2.2		1952	22.3	21.10.1967	-6.9	28.10.1997
Bad Salzuflen	139	1027.8	leicht bew.	NNE	4	10.1	8.7	17.2	13.3	10.1	7	1.8		1935	22.7	22.10.1989	-5.4	29.10.1997
Hannover/Flugh.	59	1027.9	leicht bew.	S	11	10.8	9.2	16.9	13.2	10.6	8	1.6		1936	22.7	22.10.1977	-7.9	31.10.1949
Braunschweig	88	1028.4	leicht bew.	SSW	7	10.7	9.3	18.2	12.8	9.8	6	3.7		1891	23.5	22.10.1977	-6.9	21.10.1908
Gardelegen	48	1028.0	leicht bew.	SW	4	5.4	5.0	17.2	11.6	5.4	4	5.0		1947	22.9	22.10.1989	-8.2	28.10.1997
Magdeburg	85	1028.9	leicht bew.	SE	7	6.4	5.8	16.8	11.5	6.4	3	5.5		1947	23.4	22.10.1989	-6.7	28.10.1997
Potsdam	100	1029.5	leicht bew.	S	14	6.7	5.4	16.4	10.3	6.7	5	8.3		1893	23.3	26.10.1949	-9.0	29.10.1915
Berlin-Temp.	49	1029.2	leicht bew.	SSE	4	6.6	5.1	16.0	11.1	6.5	3	7.4		1876	22.9	26.10.1949	-9.6	29.10.1915
Lindenberg	104	1030.1	leicht bew.	S	7	5.8	3.7	15.7	10.4	5.7	3	8.7		1947	22.8	26.10.1949	-5.4	31.10.1988
Manschnow	16	1029.3	leicht bew.	S	7	5.1	2.9	15.9	10.4	5.1	2	8.3						
Düsseldorf/Flugh.	41	1027.4	leicht bew.	S	11	11.5	9.1	17.9	14.4	11.5	9	1.7		1969	22.7	22.10.1989	-6.2	29.10.1997
Bocholt	24	1026.9	Nebel	SE	4	8.7	7.8	18.3	14.7	8.7	7	0.7	0.0	1947	21.9	22.10.1989	-5.9	29.10.1997
Essen	161	1027.5		S	7	12.9	9.6	16.9	14.8	12.4	10	1.9		1935	21.6	22.10.1989	-3.6	29.10.1997
Lüdenscheid	392	1028.5	Nebel	E	4	8.3	7.4	15.4	13.0	8.2	4	1.9						
Kahler Asten	859	-	leicht bew.	SSW	14	9.7	8.4	13.0	9.3	8.7	6	3.0		1955	17.7	22.10.1969	-7.8	31.10.1956
Bad Lippspringe	158	1028.5	leicht bew.	NE	4	7.9	6.9	17.1	12.2	7.8	5	2.6		1951	21.7	24.10.1971	-5.3	29.10.1997
Kassel	233	1030.2	leicht bew.	S	4	6.9	6.9	17.2	12.3	6.8	5	4.2		1951	20.3	22.10.1989	-6.4	29.10.1997
Göttingen	171	1029.4	leicht bew.	ESE	4	6.6	5.6	17.8	12.2	6.6	3	3.9		1947	22.9	23.10.1989	-7.7	31.10.1949
Leinefelde	356	1029.3	leicht bew.	WSW	11	9.3	8.7	15.8	11.8	8.0	4	4.0		1957	21.6	22.10.1977	-6.1	29.10.1997
Braunlage	610	1029.8		W	7	8.3	7.5	13.7	9.5	7.3	4	2.6	0.1	1936	20.8	22.10.1977	-7.4	28.10.1985
Brocken	1153	-	leicht bew.	W	25	9.5	8.1	12.7	9.0	8.8	7	3.3		1951	17.7	26.10.1975	-10.3	31.10.1956
Artern	166	1030.0	Nebel	WSW	7	6.1	6.0	16.6	11.4	6.1	4	4.8		1954	23.3	22.10.1989	-6.4	29.10.1997
Leipzig/Flugh.	149	1029.5	leicht bew.	S	11	6.7	5.4	16.2	11.3	6.7	5	6.8		1951	24.1	23.10.1989	-4.9	28.10.1997
Wittenberg	106	1029.3	leicht bew.	E	7	5.6	5.6	16.8	10.7	5.5	4	8.0		1951	22.8	23.10.1989	-5.8	28.10.1997
Oschatz	152	1030.5	leicht bew.	S	7	4.0	3.5	17.5	9.4	3.8	2	7.9		1917	25.3	22.10.1989	-6.9	30.10.1920
Dresden/Flugh.	232	1030.9	leicht bew.	SSE	18	6.7	3.1	14.1	11.0	6.6	5	8.8		1917	25.3	22.10.1989	-6.9	30.10.1920
Doberslug-Kir.	100	1030.1	leicht bew.	S	11	6.1	3.8	16.3	10.9	5.8	3	8.6		1951	23.8	22.10.1989	-7.3	28.10.1997
Cottbus	70	1029.9	leicht bew.	S	11	7.4	3.8	16.6	11.1	7.4	3	8.9		1951	24.3	22.10.1989	-7.8	28.10.1997
Görlitz	240	1030.8	leicht bew.	SSW	29	8.1	2.2	14.3	11.2	8.0	7	9.2		1951	21.3	22.10.1989	-5.6	30.10.1991
Aachen	205	1026.3	leicht bew.	S	4	14.0	9.8	18.6	15.2	12.3	9	0.6		1891	24.6	24.10.1971	-5.7	27.10.1950
NRGburg-Barw.	486	1028.3																