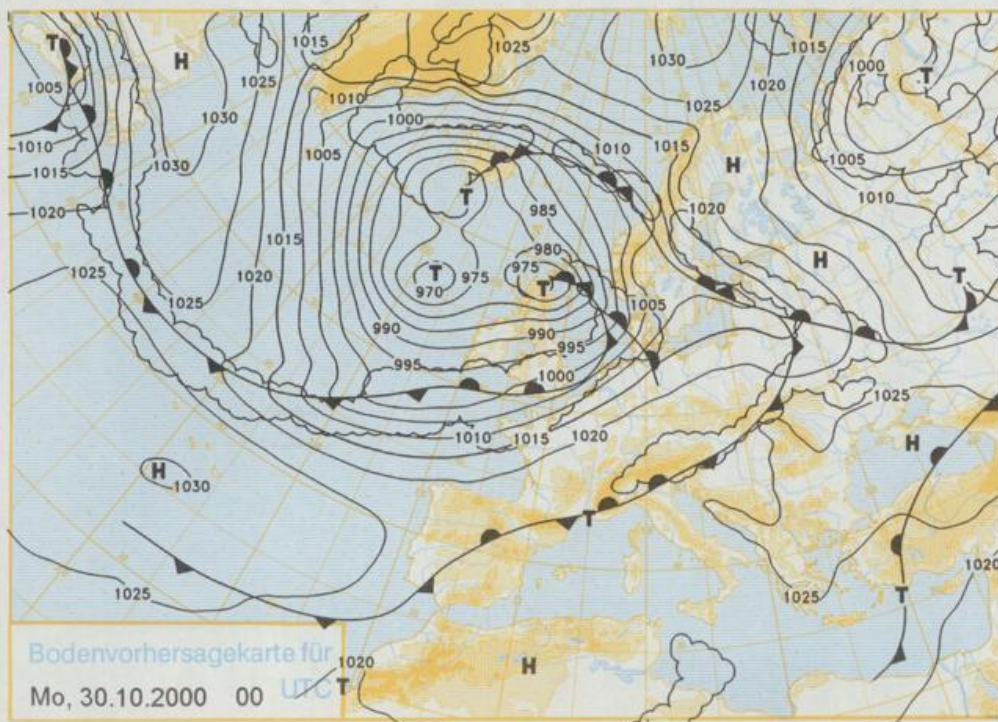


Stereographische Projektion 1 : 60 000 000 60°N



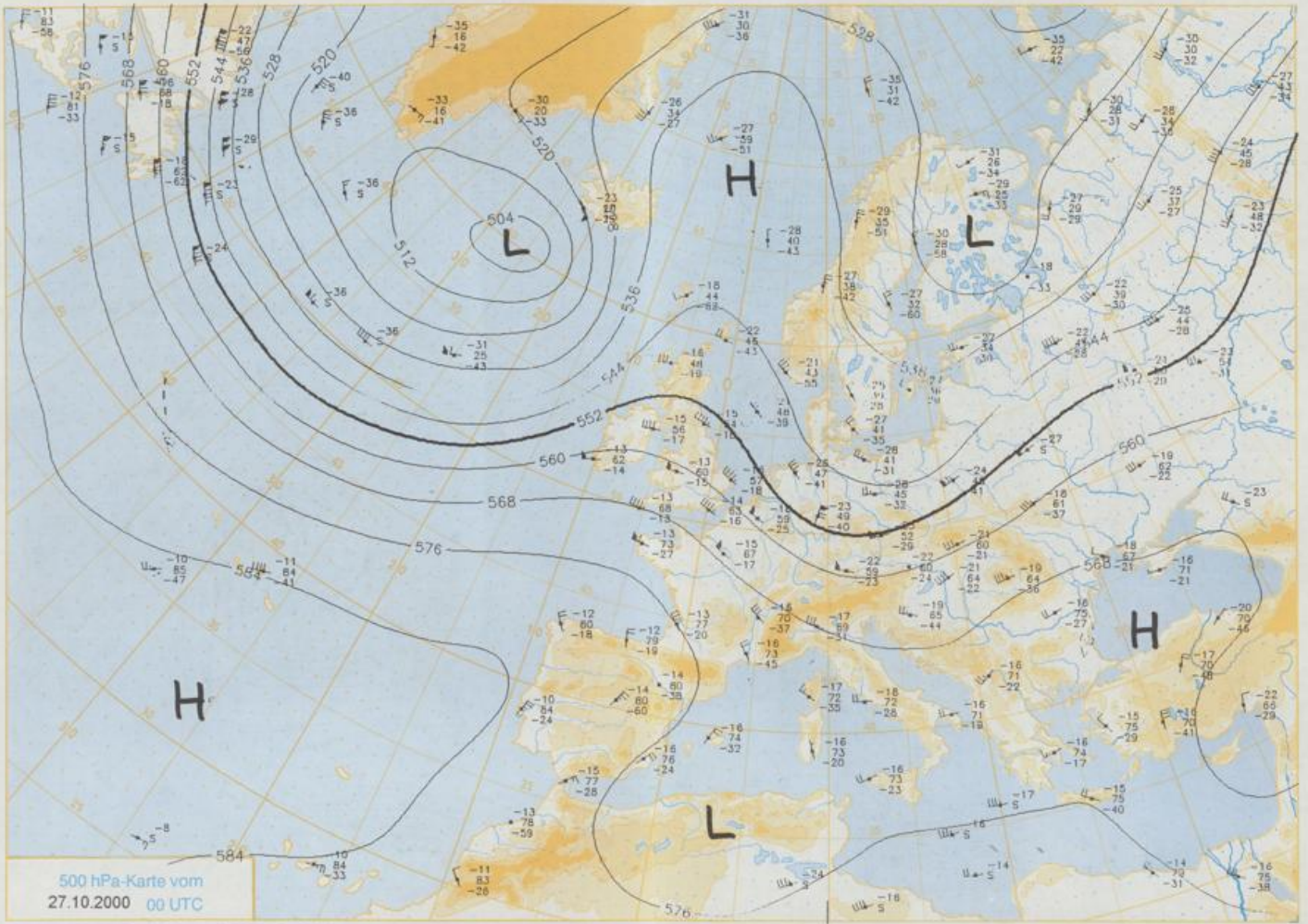
Deutschland – Vorhersage für Sonntag, den 29.10.00

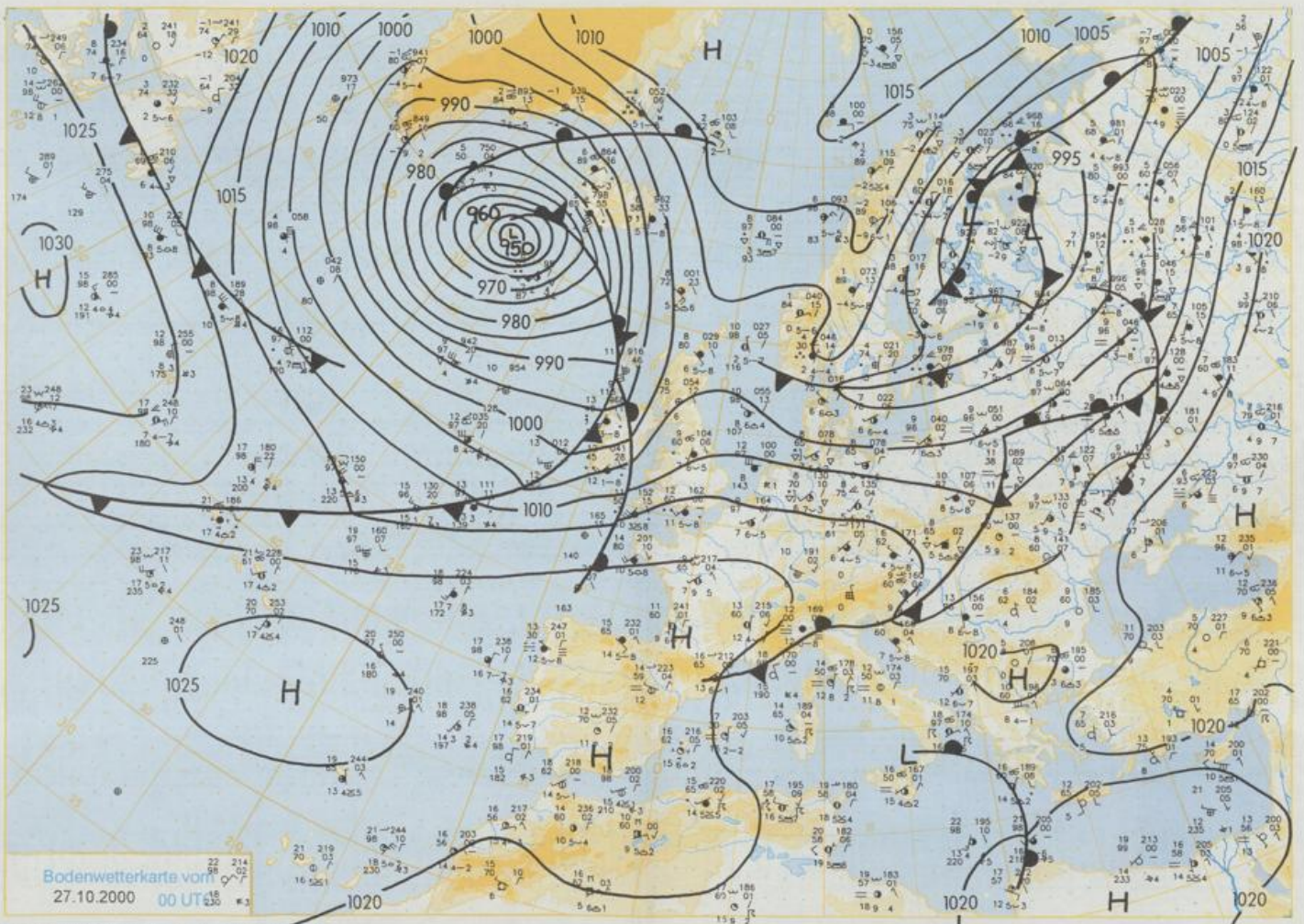
Ein Randtief verlagert sich von Schottland ostwärts. Dessen Kaltfront überquert bis Mittag den Norden und später auch den Süden Deutschlands.

Nach Frühtemperaturen zwischen 11°C im Nordwesten und 5°C im Südosten ist es tagsüber wechselnd bewölkt, mitunter scheint auch die Sonne. Zunächst gibt es in Küstennähe einzelne Schauer, später werden in Alpennähe die Wolken dichter, und es fällt etwas Regen oder Sprühregen. Die Tageshöchstwerte erreichen 12 bis 17°C. In den Kammlagen der Mittelgebirge bewegen sich die Temperaturen zwischen 7 und 11°C. Der Wind weht zunächst schwach bis mäßig aus Südwest. Er wird im Tagesverlauf stärker und erreicht an der Küste und auf Berggipfeln in Böhmen Sturmstärke.

Weitere Aussichten für Montag, den 30.10.00

Wechselnd, im Westen und Nordwesten stark bewölkt und einsetzender Regen. Am Alpenrand z.T. föhnig. Tageshöchsttemperaturen 12 bis 17, im Süden und Südosten bis 19°C. Im Norden und in der Mitte sehr windig, vor allem an der Küste und auf Berggipfeln Gefahr von Sturmböen.





Bodenwetterkarte vom
27.10.2000 00 UT

Stereographische Projektion 1 : 30 000 000 50°N

Wettermeldungen von Freitag, dem 27. Oktober 2000 06 UTC

Station	Bar.- höhe (m)	Luftdr. red.NN (hPa)	Wetter	Wind km/h	Deutschland					Sonne Vort. Std.	RR 24h mm	Schnee höhe cm	Extremwerte der Lufttemperatur				
					Temperatur (Grad C)		Temperatur (Grad C)		Mittel				Min	Max	Tmax	Tmin	Datum
					Tau- 2 m	Max Vortag	2 m	5 cm									
Halgoland	8	1009.6	stark bew.	W	43	12.2	8.5	12.7	10.8	9.9	8	2.8	8	1952	17.6.22.10.1989	-2.2.29.10.1979	
List / Sylt	29	1007.8	leicht bew.	WNW	25	11.2	7.8	12.5	10.9	8.6	8	3.5	3	1937	17.4.22.10.1989	-1.2.31.10.1950	
Leck	17	1008.7	wolkig	SSW	11	8.4	8.0	11.7	9.4	7.6	6	1.8	9	1974	19.5.22.10.1977	-7.1.28.10.1997	
St.P.-Ording	11	1008.7	wolkig	W	40	11.0	8.8	12.2	10.3	9.4	8	2.7	4	1951	17.7.21.10.1977	-6.0.28.10.1997	
Schleswig	48	1009.5	Schauer	WSW	14	8.9	8.6	11.4	8.9	7.5	6	2.6	13	1947	18.9.22.10.1989	-3.6.28.10.1997	
Kiel	31	1009.6	stark bew.	SW	14	8.4	7.8	10.7	9.1	7.1	6	2.0	12	1940	19.5.23.10.1943	-6.2.28.10.1997	
Westermarckd.	9	1008.7	stark bew.	WSW	36	9.6	8.8	11.1	9.9	8.9	8	1.7	1	1948	18.5.23.10.1977	-1.0.31.10.1997	
Arkona	42	1008.0	stark bew.	W	47	9.6	7.8	11.5	9.0	7.6	7	0.3	5	1951	18.3.22.10.1989	-1.3.31.10.1992	
Norderney	16	1011.5	wolkig	SW	22	10.4	8.1	12.1	10.8	10.4	9	3.6	2	1947	19.5.22.10.1977	-1.5.31.10.1950	
Bremerhaven	11	1011.5	wolkig	WSW	29	9.1	7.2	12.4	10.2	8.7	7	2.3	2	1949	20.2.22.10.1989	-2.1.31.10.1950	
Cuxhaven	12	1010.0	leicht bew.	SW	18	9.0	7.3	11.9	9.3	8.7	7	2.3	15	1946	19.6.22.10.1989	-2.4.31.10.1950	
Hamburg/Flugh.	15	1011.1	stark bew.	WSW	18	8.2	6.2	11.9	9.5	7.5	6	1.1	1	1891	20.2.22.10.1989	-7.1.28.10.1997	
Lübeck	15	1010.2	stark bew.	SW	18	7.7	6.7	11.5	8.6	6.4	5	0.5	8	1890	20.4.28.10.1923	-7.8.28.10.1997	
Boltenhagen	17	1010.0	stark bew.	WSW	29	8.1	6.6	11.3	8.8	6.9	6	1.6	1	1951	19.7.21.10.1967	-3.4.31.10.1966	
Schwerin	68	1010.7	stark bew.	WSW	22	7.4	6.6	11.5	8.2	5.6	5	1.1	2	1946	20.1.22.10.1989	-3.7.25.10.1946	
Warnemünde	10	1009.2	stark bew.	WSW	18	8.2	6.6	11.8	9.1	7.5	6	1.1	0.6	1951	20.0.22.10.1989	-1.3.26.10.1979	
Teterow	50	1010.6	stark bew.	WSW	22	6.9	5.6	11.2	7.8	6.2	5	0.9	2	1947	21.3.26.10.1949	-4.1.31.10.1966	
Barth	7	1009.0	stark bew.	SW	18	8.0	6.7	11.0	8.4	6.8	6	0.5	1	1967	22.0.22.10.1977	-3.9.28.10.1979	
Greifswald	6	1009.5	stark bew.	WSW	18	7.2	5.9	11.5	8.5	6.5	4	0.5	0.1	1951	20.2.22.10.1989	-4.6.31.10.1992	
Ueckermünde	7	1010.8	wolkig	SW	22	6.9	5.4	12.7	8.3	6.5	5	0.5	2	1951	20.4.22.10.1989	-5.4.31.10.1966	
Emden	5	1011.9	stark bew.	WSW	18	9.6	7.8	12.6	8.9	8.0	6	3.0	10	1947	19.4.22.10.1989	-2.5.27.10.1964	
Odenburg	20	1012.8	stark bew.	SW	11	8.8	6.5	12.0	8.4	7.1	6	1.8	5	1989	21.0.22.10.1989	-6.9.30.10.1997	
Bremen/Flugh.	5	1012.5	stark bew.	SW	18	8.4	6.5	11.8	9.1	7.0	6	1.7	0.2	1947	20.2.22.10.1977	-7.8.28.10.1997	
Soitau	78	1012.8	stark bew.	WSW	14	7.7	6.2	10.9	9.5	6.5	5	0.9	2	1947	22.3.22.10.1989	-7.2.28.10.1997	
Boizenburg	46	1012.0	leicht bew.	WSW	18	7.3	6.3	11.4	8.9	6.7	6	1.7	0.4	1951	21.3.22.10.1989	-4.8.28.10.1997	
Lüchow	18	1013.0	wolkig	SW	14	6.7	5.7	12.3	8.9	6.1	5	2.4	3	1955	21.9.22.10.1977	-7.2.28.10.1997	
Seehausen/Altm.	23	1012.6	stark bew.	WSW	22	7.1	6.0	12.8	9.0	6.0	5	2.4	0.5				
Marnitz	85	1011.9	wolkig	SW	18	6.9	5.9	11.5	8.0	5.8	4	1.1	0.9	1951	20.6.22.10.1989	-5.8.31.10.1966	
Neuruppin	39	1012.6	stark bew.	WSW	14	6.6	5.6	13.5	9.3	5.7	4	2.2	0.1	1958	21.0.22.10.1989	-5.9.28.10.1997	
Neubrandenburg	80	1010.9	stark bew.	WSW	29	6.9	5.6	11.1	8.0	6.2	5	1.2	0.8				
Angermünde	55	1011.7	stark bew.	WSW	29	6.8	5.7	13.5	10.0	6.4	5	1.6	0.2	1951	21.3.22.10.1989	-5.4.31.10.1956	
Lingen	26	1014.2	stark bew.	SSW	11	8.6	7.3	13.4	10.0	7.7	6	2.2	3	1951	21.8.22.10.1989	-5.6.29.10.1997	
Münst.-Osn./Flugh.	53	1014.9	stark bew.	SW	14	8.7	7.1	13.2	9.8	8.1	7	3.8	0.9	1989	22.5.22.10.1989	-6.9.29.10.1997	
Osnabrück	97	1014.6	stark bew.	SW	14	8.0	6.8	11.9	9.2	7.5	6	3.1	8	1952	22.3.22.10.1977	-5.7.29.10.1997	
Diepholz	43	1013.8	stark bew.	SW	18	8.6	6.8	12.3	9.6	7.4	6	1.6	2	1952	22.3.21.10.1967	-6.9.28.10.1997	
Bad Salzungen	139	1014.7	stark bew.	WSW	11	8.0	6.0	11.5	9.6	7.5	6	2.5	0.0	1935	22.7.22.10.1977	-5.4.29.10.1997	
Hannover/Flugh.	59	1013.6	stark bew.	SW	18	8.7	6.1	12.9	9.2	7.7	6	1.9	1	1931	22.7.22.10.1977	-7.4.31.10.1949	
Braunschweig	48	1014.7	stark bew.	WSW	18	7.9	5.8	12.6	9.6	7.2	6	4.1	5	1891	23.5.22.10.1977	-6.9.21.10.1908	
Gardelouge	48	1013.8	wolkig	WSW	14	6.6	6.0	12.8	8.8	6.3	5	1.9	2	1947	22.9.22.10.1989	-8.2.28.10.1997	
Magdeburg	85	1014.7	leicht bew.	WSW	14	6.3	4.2	13.0	9.8	6.2	4	2.0	1	1947	23.4.22.10.1989	-6.7.28.10.1997	
Potsdam	100	1014.0	wolkig	WSW	22	6.5	5.6	14.1	9.2	5.8	3	0.6	2	1893	23.3.26.10.1949	-9.0.29.10.1915	
Berlin-Temp.	49	1013.5	wolkig	WSW	14	6.9	5.1	14.0	10.3	6.4	5	0.5	0.3	1876	22.9.26.10.1949	-9.6.29.10.1915	
Lindenberg	104	1014.2	wolkig	W	18	6.3	4.6	13.7	9.6	6.3	5	0.8	2	1947	22.8.26.10.1949	-5.4.31.10.1988	
Manschnow	16	1012.4	leicht bew.	SW	22	5.8	4.4	13.1	9.6	5.7	4	0.2	1				
Düsseldorf/Flugh.	41	1016.7	wolkig	SW	18	8.8	7.2	13.1	9.5	8.2	7	3.7	4	1969	22.7.22.10.1989	-6.2.29.10.1997	
Bocholt	24	1015.2	stark bew.	SW	14	8.9	7.1	12.9	9.8	8.0	7	4.2	3	1947	21.9.22.10.1989	-5.9.29.10.1997	
Essen	161	1017.0	stark bew.	SW	11	8.3	7.1	12.1	8.5	7.6	7	3.4	3	1935	21.6.22.10.1989	-3.6.29.10.1997	
Lüdenscheid	392	1016.6	stark bew.	WSW	18	7.0	6.2	9.4	6.9	5.6	5	2.8	6				
Kahler Asten	859	-	in Wolken	WSW	22	3.4	3.4	5.0	3.8	2.7	3	0.1	3	1955	17.7.22.10.1969	-7.8.31.10.1956	
Bad Lippspringe	158	1015.7	stark bew.	WSW	11	8.1	6.0	10.7	8.8	7.6	6	1.4	0.9	1951	21.7.24.10.1971	-5.3.29.10.1997	
Kassel	233	1017.4	wolkig	S	11	5.5	4.8	12.1	8.8	5.4	4	2.0	1	1951	20.3.22.10.1989	-6.4.29.10.1997	
Göttingen	171	1016.2	wolkig	still	11	7.0	5.2	12.1	8.9	6.7	3	1.8	1	1947	22.9.23.10.1977	-7.7.31.10.1949	
Leinefelde	356	1016.3	wolkig	WSW	11	5.8	4.3	10.7	7.8	5.8	4	2.5	6	1957	21.6.22.10.1977	-6.1.29.10.1997	
Braunlage	610	1015.8	stark bew.	WSW	14	4.6	3.9	7.5	5.7	3.3	2	0.8	4	1951	20.8.22.10.1977	-7.4.28.10.1985	
Brocken	1153	-	in Wolken	W	50	1.1	1.1	3.0	1.6	-0.1	0	0.1	4	1951	17.7.26.10.1975	-10.1.28.10.1985	
Airtern	165	1016.7	stark bew.	WSW	11	6.6	5.2	12.9	9.8	6.3	5	1.1	0.9	1954	23.3.22.10.1989	-6.4.29.10.1997	
Leipzig/Flugh.	149	1015.8	wolkig	SW	11	6.0	4.6	13.2	10.3	6.9	5	1.9	0.0	1951	24.1.23.10.1989	-4.9.28.10.1997	
Wittenberg	106	1014.8	leicht bew.	WSW	14	6.1	5.1	14.4	9.7	6.0	5	1.1	0.1	1951	22.8.23.10.1989	-5.8.28.10.1997	
Oschatz	152	1015.9	wolkig	WSW	22	7.1	5.4	14.4	10.2	6.5	5	2.0	0.0				
Dresden/Flugh.	232	1016.3	wolkig	WSW	22	7.1	4.7	13.8	9.9	6.7	5	0.9	0.8	1917	25.3.22.10.1989	-6.9.30.10.1920	
Doberlug-Kir.	100	1015.2	leicht bew.	WSW	18	7.7	5.3	13.3	10.2	7.2	6	1.1	0.1	1951	23.8.22.10.1989	-7.3.28.10.1997	
Cottbus	70	1014.7	leicht bew.	WSW	11	6.8	5.1	14.5	10.3	6.5	4	1.8	0.0	1951	24.3.22.10.1989	-7.8.28.10.1997	
Görlitz	240	1014.9	wolkig	W	18	7.0	4.1	14.2	10.6	6.5	5	0.7	1	1951	21.3.22.10.1989	-5.6.30.10.1991	
Aachen	205	1017.1	stark bew.	SW	14	9.0	7.4	13.6	9.9	8.5	6	5.4	0.0	1891	24.6.24.10.1971	-5.7.27.10.1950	
Nürnberg-Barw.	486	1018.2	wolkig	WSW	14	6.5	5.2	10.5	7.7	5.7	5	2.6	0.0				
Köln-Bonn/Flugh.	100	1017.4	stark bew.	S	7	8.0	6.9	13.9	9.9	7.6	6	2.5	1	1957	22.7.21.10.1989	-6.0.29.10.1997	
Bandorf	129	1018.6	stark bew.	SSE	4	8.1	6.1	15.1	10.1	6.7	4	3.5	2	1951	23.4.31.10.1968	-4.7.29.10.1997	
Bad Marienberg	555	1018.5	stark bew.														