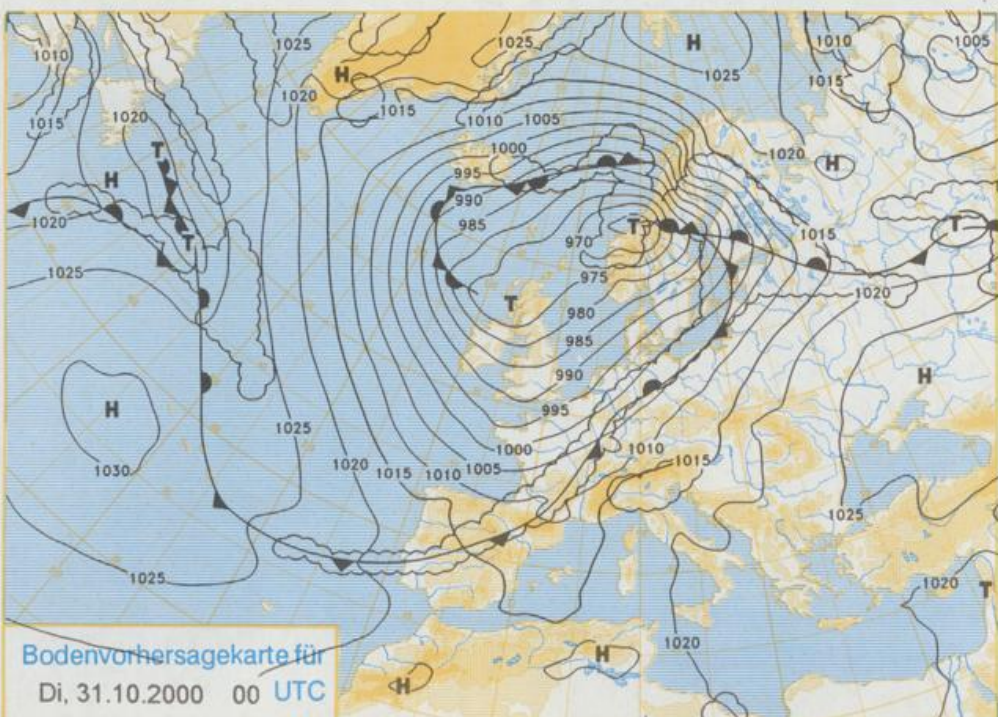


Stereographische Projektion 1 : 60 000 000 60°N



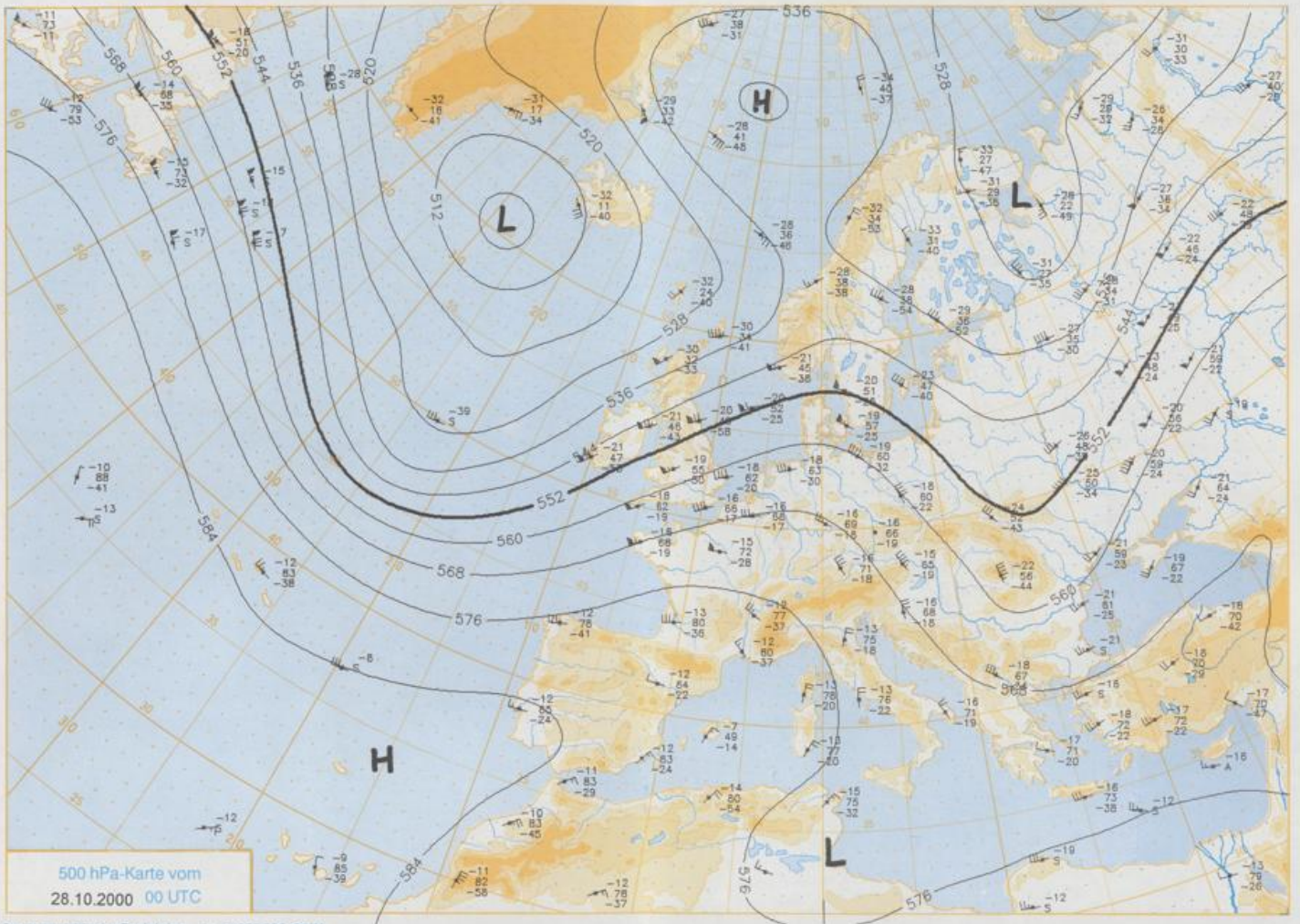
Deutschland - Vorhersage
für Montag, den 30.10.00

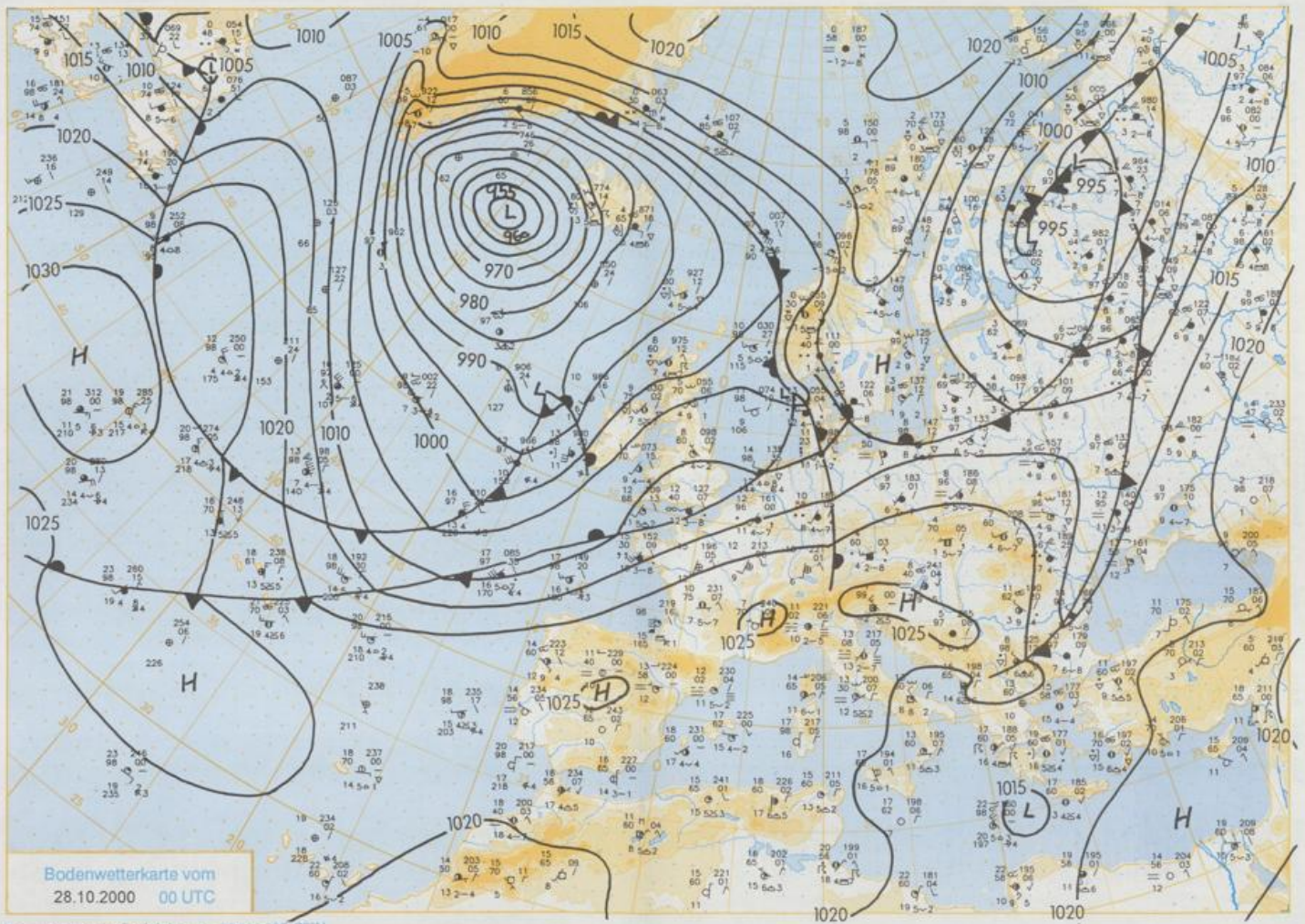
Deutschland liegt auf der Südostseite eines umfangreichen Tiefdrucksystems über dem Nordmeer und dem Ostatlantik in einer starken Südwestströmung. Eingelagerte Tiefausläufer führen zu sehr wechselhaftem Wetter.

Meist ist der Himmel wolkgig, nur selten kommt es zu kurzen Aufheiterungen. In Norddeutschland ist er meist bedeckt, und es regnet länger andauernd. Am späten Nachmittag greift der Regen auch auf den Westen Deutschlands über. In den anderen Gebieten bleibt es weitgehend trocken. Nach Frühtemperaturen zwischen 4 und 11°C werden am Tage 12 bis 19°C erreicht. Dabei weht ein mäßiger bis frischer, im Nordwesten und Westen starker bis stürmischer Süd- bis Südwestwind, der auf den Bergen und an der Küste von schweren Sturmböen, vereinzelt auch von Orkanböen durchsetzt ist.

Weitere Aussichten für
Dienstag, den 31.10.00

Noch immer teilweise stürmischer Wind, Regen und Regenschauer. Temperaturen wenig geändert.





Wettermeldungen von Samstag, dem 28. Oktober 2000 06 UTC

Station	Bar.- höhe (m)	Luftdr. red.NN (hPa)	Wetter	Wind	Temperatur (Grad C)					Nacht 5 cm	Sonne Vort. Std.	RR 24h mm	Schnee höhe cm	Extremwerte der Lufttemperatur in der Dekade vom 21.10. bis 31.10.					
					Luft 2 m	Tau- punkt	Max Vortag	Mittel 2 m	Min 5 cm					Tmax Datum	Tmin Datum	Tmax Datum	Tmin Datum		
																		Max Vortag	Mittel 2 m
Helgoland	8	1010,8	leicht bew.	SW	25	13,1	11,7	12,8	12,2	11,2	11	0,2	0,9	1952	17,6	22,10.1989	2,2	29,10.1979	
List / Sylt	29	1009,9	stark bew.	WNW	11	11,3	10,2	13,1	11,3	10,5	10	1,0	3	1937	17,4	22,10.1989	-1,2	31,10.1950	
Leck	17	1010,8		SW	7	10,3	10,0	12,6	10,4	10,0	7	0,4	4	1974	19,5	22,10.1977	-7,1	28,10.1997	
St.P.-Ording	11	1010,4	wolkig	SW	18	12,0	11,7	12,7	10,8	10,4	10	1,2	5	1951	17,7	21,10.1977	-6,0	28,10.1997	
Schleswig	48	1011,3	Regen	WSW	11	12,5	12,5	11,4	10,0	9,9	10	0,1	7	1947	18,9	22,10.1989	-3,6	28,10.1997	
Kiel	31	1011,4	bedeckt	SW	11	12,3	12,0	11,5	10,0	9,8	9	0,1	4	1940	19,5	23,10.1943	-6,2	28,10.1997	
Westermarkdf.	9	1010,7	stark bew.	WSW	22	12,2	12,1	11,3	10,2	10,0	9	0,2	1	1948	18,5	23,10.1977	-1,0	31,10.1997	
Arkone	42	1011,3	Sprühregen	SSW	29	9,7	9,5	10,9	9,4	7,9	7	0,3	1	1951	18,3	22,10.1989	-1,3	31,10.1992	
Norderney	16	1011,5	bedeckt	SSW	14	11,7	11,7	10,9	11,1	10,4	10		6	1947	19,5	22,10.1977	-1,5	31,10.1950	
Bremerhaven	11	1012,4	Sprühregen	SW	25	12,8	11,8	11,7	10,7	10,1	10	0,2	2	1949	20,2	22,10.1989	-2,1	31,10.1950	
Cuxhaven	12	1011,4	stark bew.	SSW	18	12,6	11,8	11,7	10,3	10,2	10	0,6	3	1946	19,6	22,10.1989	-2,4	31,10.1950	
Hamburg/Flugh.	15	1012,4	stark bew.	SW	18	12,3	11,4	12,3	10,3	10,4	10	1,0	1	1991	20,2	22,10.1989	-7,1	28,10.1997	
Lübeck	15	1011,7	stark bew.	SW	14	12,1	11,8	13,9	10,4	10,0	9	1,9	0,4	1990	20,4	28,10.1923	-7,8	28,10.1997	
Boitenhagen	17	1011,6	Sprühregen	SW	25	11,9	11,9	11,7	10,0	9,8	9	0,1	1	1951	19,7	21,10.1967	-3,4	31,10.1966	
Schwieri	63	1012,3	Regen	SW	22	11,4	11,3	11,9	9,8	9,5	8	1,0	0,7	1946	20,1	22,10.1989	-3,7	25,10.1946	
Warnemünde	10	1010,8	Sprühregen	SW	14	11,8	10,9	11,1	9,8	9,3	7		0,8	1951	20,0	22,10.1989	-1,3	26,10.1979	
Teterow	50	1012,7	Regen	SSW	22	10,5	10,3	11,8	9,2	8,2	7	1,0	0,5	1947	21,3	26,10.1949	-4,1	31,10.1966	
Barth	7	1011,2	Sprühregen	SSW	11	10,3	10,7	10,9	9,0	7,9	6		1	1907	22,0	22,10.1977	-3,9	26,10.1979	
Greifswald	6	1012,0	Sprühregen	SSW	14	10,3	10,2	10,8	8,7	8,3	6		0,8	1951	20,2	22,10.1989	-4,6	31,10.1992	
Ueckermünde	7	1014,1	bedeckt	S	18	9,7	9,7	11,4	8,7	7,8	6	0,4	0,4	1951	20,4	22,10.1989	-5,4	31,10.1966	
Emden	5	1011,6	Sprühregen	SSW	14	12,7	12,6	10,6	10,8	10,4	10	0,1	7	1947	19,4	22,10.1989	-2,5	27,10.1964	
Oldenburg	20	1012,8	stark bew.	SSW	11	12,4	11,5	11,3	10,5	10,0	10	0,4	7	1989	21,0	22,10.1989	-6,9	30,10.1997	
Bremen/Flugh.	5	1012,9	bedeckt	SW	14	11,9	11,5	11,5	10,2	10,1	10	0,2	5	1990	22,0	22,10.1977	-7,8	28,10.1997	
Soi tau	78	1013,6	Sprühregen	SW	14	11,2	11,1	11,5	9,4	9,5	9		3	1947	22,3	22,10.1977	-7,2	28,10.1997	
Boizenburg	46	1013,3	stark bew.	SW	18	11,6	11,6	12,3	9,7	9,8	10	3,5	1	1951	21,3	22,10.1989	-4,8	28,10.1997	
Lüchow	18	1014,2	bedeckt	SW	14	11,5	11,5	12,4	9,4	9,9	9	1,9	0,3	1955	21,9	22,10.1977	-7,2	28,10.1997	
Seehausen/Altm.	23	1014,0	stark bew.	WSW	14	11,2	11,1	12,0	9,7	9,8	9	2,5	0,8	1951	20,6	22,10.1989	-5,8	31,10.1966	
Maritz	85	1013,8	stark bew.	SW	11	10,9	10,9	11,9	9,0	9,2	8	3,1	2	1951	20,6	22,10.1989	-5,9	28,10.1997	
Neuruppin	39	1014,4	stark bew.	SW	11	10,7	10,7	12,1	9,5	9,9	8	2,3	0,8	1958	21,0	22,10.1989	-5,9	28,10.1997	
Neubrandenburg	80	1013,0	Regen	SSW	22	10,1	9,7	11,6	9,1	8,1	7		0,4	0,3	1951	21,3	22,10.1989	-5,4	31,10.1956
Angermünde	55	1014,6	Sprühregen	SSW	14	10,1	9,5	12,3	9,6	8,9	7	2,4	0,0	1951	21,0	22,10.1989	-5,4	31,10.1956	
Lingen	26	1013,4	Regen	SSW	14	12,3	11,9	10,5	10,5	10,5	10		8	1951	21,8	22,10.1989	-5,6	29,10.1997	
Münst.-Osn./Flugh.	53	1014,4	Regen	SSW	14	11,9	11,3	10,5	10,2	10,2	10		10	1989	22,5	22,10.1989	-6,9	29,10.1997	
Osnabrück	97	1014,1	Regen	SW	18	11,7	11,7	10,2	9,9	9,9	10		7	1952	22,3	22,10.1977	-5,7	29,10.1997	
Diepholz	43	1013,6	bedeckt	SW	18	12,3	11,6	10,7	10,2	10,0	10	0,1	9	1952	22,3	21,10.1967	-6,9	28,10.1997	
Bad Salzuffen	139	1014,7	Regen	SSW	11	11,1	10,4	10,4	9,5	9,4	9		6	1935	22,7	22,10.1989	-5,4	29,10.1997	
Hannover/Flugh.	99	1014,2	stark bew.	SSW	14	10,5	10,7	11,5	10,2	9,8	9		8	1936	22,7	22,10.1977	-7,9	31,10.1949	
Braunschweig	88	1014,5	bedeckt	SW	14	10,4	10,3	9,9	9,8	9,7	9		6	1991	23,5	22,10.1977	-6,9	21,10.1908	
Gardelagen	48	1014,5	Sprühregen	WSW	14	11,1	10,7	11,8	9,2	9,1	8		0,8	1	1947	22,9	22,10.1989	-8,2	28,10.1997
Magdeburg	85	1015,8	bedeckt	SSW	11	10,8	9,6	12,5	9,5	9,6	9		1,4	1947	23,4	22,10.1989	-6,7	28,10.1997	
Potsdam	100	1015,8	Sprühregen	SW	18	10,0	9,9	12,1	9,5	9,1	8	1,3	0,4	1893	23,3	26,10.1949	-9,0	29,10.1915	
Berlin-Temp.	49	1015,6	Regen	SSW	18	10,2	10,0	12,0	10,1	9,6	9	0,5	0,5	1876	22,9	26,10.1949	-9,0	29,10.1915	
Lindenber	104	1016,3	stark bew.	SW	14	10,1	9,2	11,7	9,2	8,1	6	2,3	0,0	1947	22,8	26,10.1949	-5,4	31,10.1988	
Manschnow	16	1015,2	stark bew.	SW	18	10,0	8,4	11,7	9,1	8,0	6	1,8	0,0	1947	22,8	26,10.1949	-5,4	31,10.1988	
Düsseldorf/Flugh.	41	1016,0	Regen	S	18	11,7	10,8	11,2	10,7	10,7	10		16	1969	22,7	22,10.1989	-6,2	29,10.1997	
Bocholt	24	1014,1	Regen	SSW	18	12,2	10,9	11,3	10,5	11,1	11		8	1947	21,9	22,10.1989	-5,9	29,10.1997	
Essen	161	1016,3	Regen	SW	11	10,9	10,3	10,0	9,6	10,0	10		18	1935	21,6	22,10.1989	-3,6	29,10.1997	
Lüdenscheid	392	1016,3	Regen	SW	14	9,5	8,9	8,4	8,2	8,4	8		8	1951	17,7	22,10.1969	-7,8	31,10.1956	
Kahler Asten	859	-	in Wolken	S	7	10,8	10,2	10,6	9,5	9,4	9		14	1951	21,7	24,10.1971	-5,3	29,10.1997	
Bad Lippspringe	158	1015,8	Regen	S	18	9,4	9,3	9,9	8,2	8,8	9	1,0	11	1951	20,3	22,10.1989	-6,4	29,10.1997	
Kassel	233	1017,6	Regen	S	14	10,3	9,2	11,2	9,2	9,3	9	0,8	3	1947	22,8	23,10.1989	-7,7	31,10.1949	
Göttingen	171	1016,6	Regen	S	14	10,3	9,2	11,2	9,2	9,3	9	0,8	3	1957	21,8	22,10.1977	-6,1	29,10.1997	
Leinafelde	356	1016,9	Regen	SW	11	9,0	8,6	10,1	8,0	8,3	8	1,4	6	1936	20,8	22,10.1977	-7,4	28,10.1985	
Braunlage	610	1016,7	Regen	WSW	11	7,5	7,5	6,6	6,1	6,3	6		10	1936	20,8	22,10.1977	-7,4	28,10.1985	
Brocken	1153	-	Sprühregen	WSW	47	5,3	5,3	3,2	2,9	3,2	3		11	1951	17,7	26,10.1975	-10,3	31,10.1956	
Artern	166	1017,3	Regen	SW	14	9,8	9,7	12,2	9,4	9,3	8	0,9	5	1954	23,3	22,10.1989	-6,4	29,10.1997	
Leipzig/Flugh.	149	1017,0	Regen	SSW	14	10,0	9,3	11,8	9,2	9,3	8	3,0	3	1951	24,1	23,10.1989	-4,9	28,10.1997	
Wittenberg	106	1016,2	Regen	SW	11	9,9	9,9	12,6	9,1	9,1	8	3,0	3	1951	22,8	23,10.1989	-5,8	28,10.1997	
Oschatz	152	1017,5	Sprühregen	WSW	22	10,1	9,2	11,8	9,6	9,6	9	3,6	0,0	1951	22,8	23,10.1989	-5,8	28,10.1997	
Drasden/Flugh.	232	1018,1	Sprühregen	SW	11	10,2	8,8	11,4	9,3	9,2	8	2,6	0,0	1917	25,3	22,10.1989	-6,9	30,10.1920	
Doberlug-Kir.	100	1017,2	Regen	SSW	11	10,1	9,6	12,4	9,7	9,7	9	3,0	0,0	1951	23,8	22,10.1989	-7,3	28,10.1997	
Cottbus	70	1016,9	stark bew.	SSW	11	10,9	8,4	12,8	9,4	9,0	7	2,5	0,0	1951	24,3	22,10.1989	-7,8		