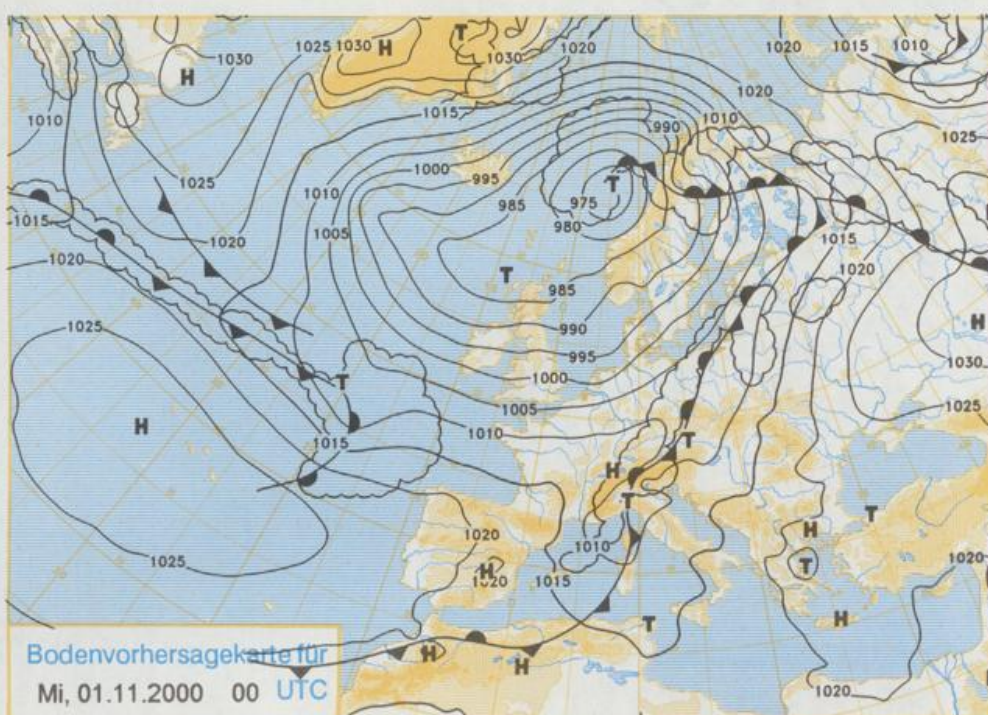


Deutschland – Vorhersage
für Dienstag, den 31.10.00

Deutschland liegt auf der Südostseite eines sich langsam abschwächenden Sturmtiefs über dem Nordmeer. Seine Kaltfront, an der sich flache Wellen bilden, hat bereits den Norden und Westen überquert.

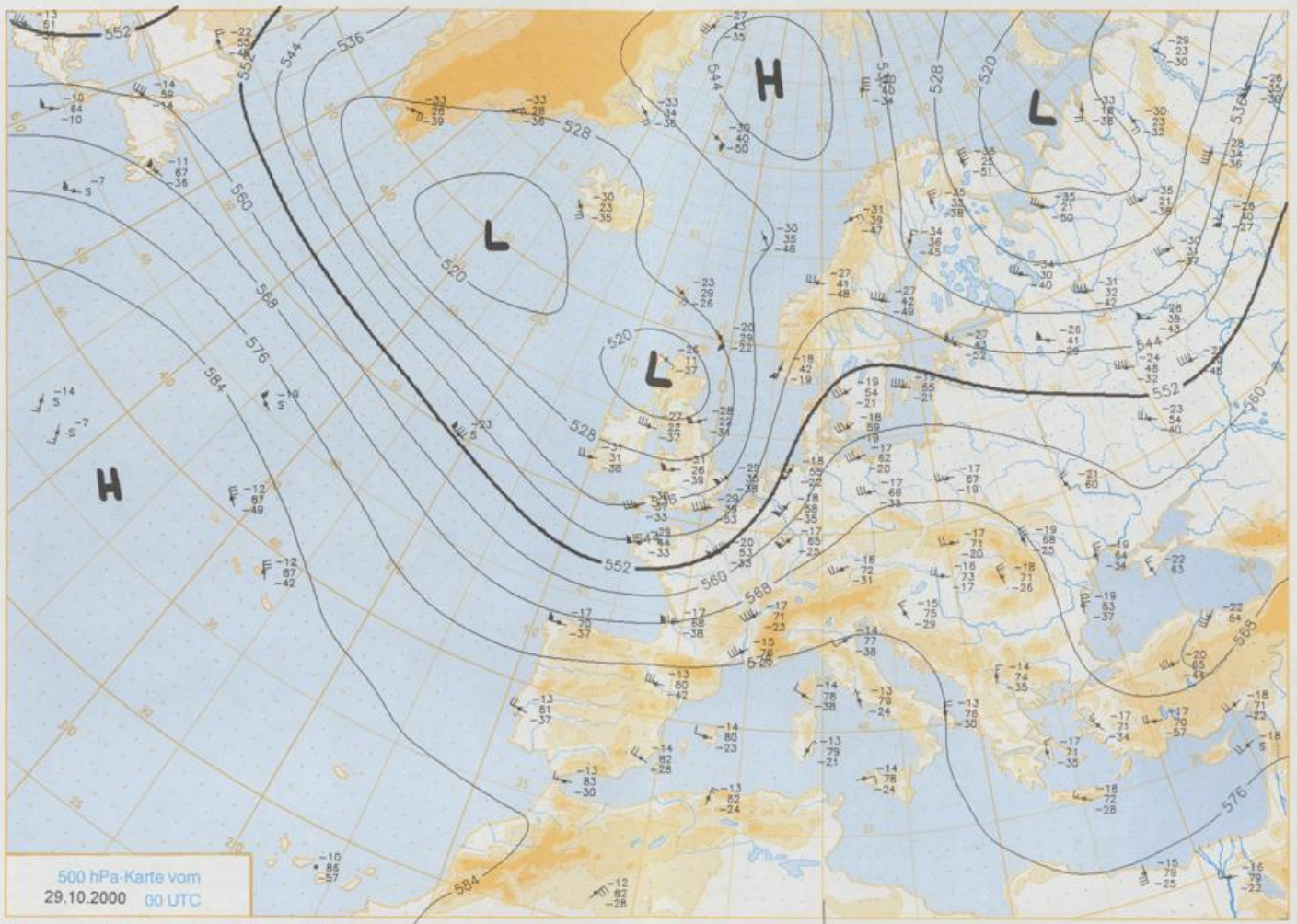
Im Norden und Westen Deutschlands wird wechselnde Bewölkung erwartet, und in Küstennähe kommt es zu einzelnen Schauern. In den anderen Gebieten ist der Himmel meist stark bewölkt, und es regnet zeitweise etwas. Nach Frühtemperaturen zwischen 6 und 12°C werden am Tage 11 bis 17°C erreicht. Der Wind weht mäßig bis frisch aus südwestlichen Richtungen und ist vor allem in der Nordhälfte von starken, an der Küste und auf Bergen auch von stürmischen Böen durchsetzt.

Stereographische Projektion 1 : 60 000 000 60°N



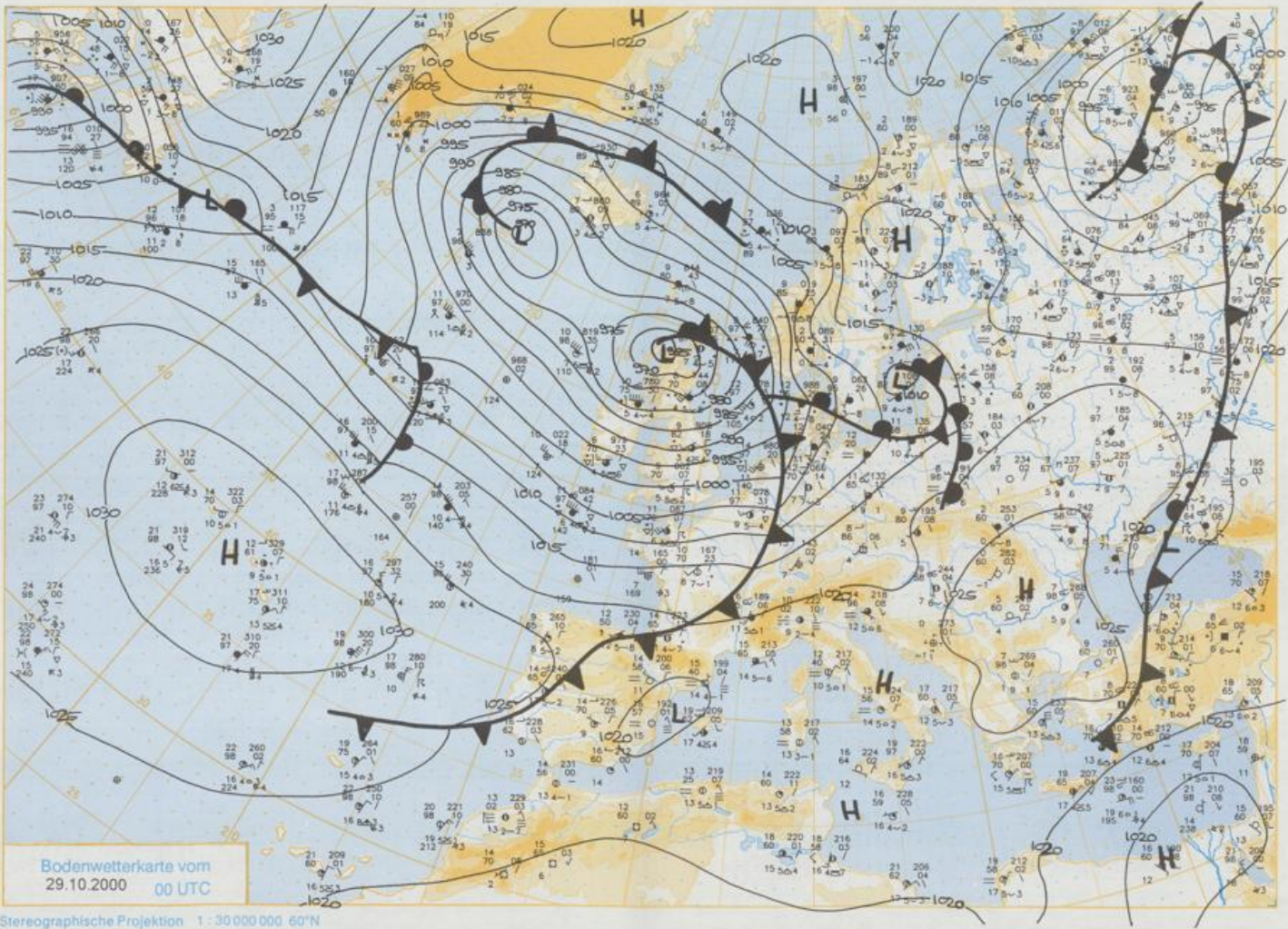
Weitere Aussichten für
Mittwoch, den 01.11.00

Wechselnde, im Norden starke Bewölkung und auch etwas Niederschlag. Tageshöchsttemperaturen bei frischem Südwestwind um 10°C.



500 hPa-Karte vom
29.10.2000 00 UTC

Stereographische Projektion 1 : 30 000 000 60°N



Wettermeldungen von Sonntag, dem 29. Oktober 2000 06 UTC

| Station | Bar.-höhe (m) | Luftdr. red.NN (hPa) | Wetter | Wind km/h | Temperaturen (Grad C) | | | | | Sonne Vort. Std. | RR 24h mm | Schnee höhe cm | Extremwerte der Lufttemperatur | | | | | | |
|--------------------|---------------|----------------------|-------------|-----------|-----------------------|-----------|--------|--------|------|------------------|-----------|----------------|--------------------------------|--------|--------------------------|------------|--------|------------|-------|
| | | | | | Luft 2 m | Tau-punkt | Max | Mittel | Min | | | | Nacht 2 m | 5 cm | in der Dekade vom 21.10. | seit Tmax | Datum | von Tmin | Datum |
| | | | | | 2 m | 2 m | Vortag | 2 m | 2 m | | | | 5 cm | 21.10. | 31.10. | 21.10. | 31.10. | | |
| Helgoland | 8 | 1002.6 | leicht bew. | SW | 61 | 12.1 | 7.3 | 13.4 | 13.2 | 12.0 | 11 | 0.1 | 3 | 1952 | 17.6 | 22.10.1989 | 2.2 | 29.10.1979 | |
| List / Sylt | 29 | 1000.3 | leicht bew. | WSW | 40 | 11.3 | 7.7 | 13.3 | 11.5 | 10.6 | 9 | 1.8 | 4 | 1937 | 17.4 | 22.10.1989 | -1.2 | 31.10.1950 | |
| Laack | 17 | 1002.1 | | SSW | 32 | 11.2 | 8.9 | 14.2 | 12.0 | 11.0 | 10 | 0.9 | 6 | 1974 | 19.5 | 22.10.1977 | -7.1 | 28.10.1997 | |
| St.P.-Ording | 11 | 1002.7 | leicht bew. | SW | 54 | 11.4 | 8.0 | 12.7 | 12.3 | 11.3 | 10 | 0.6 | 2 | 1951 | 17.7 | 21.10.1977 | -6.0 | 28.10.1997 | |
| Schleswig | 48 | 1003.5 | wolkig | SW | 29 | 10.6 | 8.3 | 13.8 | 12.8 | 10.6 | 9 | 0.3 | 3 | 1947 | 18.9 | 22.10.1989 | -3.6 | 28.10.1997 | |
| Kiel | 31 | 1004.0 | wolkig | SSW | 22 | 11.1 | 8.7 | 14.5 | 12.8 | 11.1 | 10 | 0.9 | 7 | 1940 | 19.5 | 23.10.1943 | -6.2 | 28.10.1997 | |
| Westermarckdf. | 9 | 1004.0 | Regen | SSW | 25 | 11.5 | 10.4 | 14.3 | 12.7 | 11.1 | 11 | 2.5 | 0.8 | 1948 | 18.5 | 23.10.1977 | -1.0 | 31.10.1997 | |
| Arkona | 42 | 1005.0 | stark bew. | SSW | 36 | 10.4 | 9.0 | 12.9 | 11.7 | 10.2 | 9 | 0.2 | 0.4 | 1951 | 18.3 | 22.10.1989 | -1.3 | 31.10.1992 | |
| Norderney | 16 | 1003.6 | leicht bew. | SSW | 29 | 10.1 | 7.7 | 12.7 | 12.6 | 10.1 | 9 | 0.5 | | 1947 | 19.5 | 22.10.1977 | -1.5 | 31.10.1950 | |
| Bremerhaven | 11 | 1005.5 | wolkenlos | SW | 40 | 10.7 | 7.9 | 13.3 | 13.0 | 10.7 | 9 | 0.1 | 1 | 1949 | 20.2 | 22.10.1989 | -2.1 | 31.10.1950 | |
| Cuxhaven | 12 | 1004.4 | leicht bew. | SW | 25 | 11.0 | 7.2 | 13.3 | 13.1 | 11.0 | 9 | 0.6 | | 1946 | 19.6 | 22.10.1989 | -2.4 | 31.10.1950 | |
| Hamburg/Flugh. | 15 | 1006.2 | leicht bew. | WSW | 25 | 11.0 | 8.6 | 13.6 | 12.8 | 10.9 | 9 | 0.4 | | 1891 | 20.2 | 22.10.1989 | -7.1 | 28.10.1997 | |
| Lübeck | 15 | 1005.3 | leicht bew. | SW | 25 | 10.9 | 9.4 | 12.9 | 12.5 | 10.3 | 8 | 0.2 | | 1890 | 20.4 | 28.10.1923 | -7.8 | 28.10.1997 | |
| Boltenhagen | 17 | 1005.1 | leicht bew. | SSW | 22 | 11.1 | 9.4 | 13.1 | 12.5 | 10.7 | 10 | 0.2 | | 1951 | 19.7 | 21.10.1967 | -3.4 | 31.10.1966 | |
| Schwerin | 68 | 1006.1 | stark bew. | SW | 18 | 11.0 | 8.9 | 12.5 | 12.3 | 10.3 | 9 | 0.3 | | 1946 | 20.1 | 22.10.1989 | -3.7 | 25.10.1946 | |
| Warnemünde | 10 | 1004.9 | Regen | SW | 18 | 12.0 | 8.8 | 13.7 | 12.9 | 10.8 | 10 | 0.4 | 1 | 1951 | 20.0 | 22.10.1989 | -1.3 | 26.10.1979 | |
| Teterow | 50 | 1006.6 | | SSW | 25 | 10.4 | 8.2 | 13.1 | 11.7 | 9.3 | 8 | 0.4 | 0.0 | 1947 | 21.3 | 26.10.1949 | -4.1 | 31.10.1966 | |
| Barth | 7 | 1005.1 | bedeckt | S | 11 | 10.9 | 8.5 | 13.8 | 12.4 | 9.9 | 9 | 0.1 | 2 | 1967 | 22.0 | 22.10.1977 | -3.9 | 26.10.1979 | |
| Greifswald | 6 | 1006.0 | wolkig | SSW | 14 | 9.9 | 8.4 | 13.8 | 12.2 | 9.9 | 8 | 0.4 | | 1951 | 20.2 | 22.10.1989 | -4.6 | 31.10.1992 | |
| Ueckermünde | 7 | 1008.0 | stark bew. | S | 18 | 10.4 | 8.6 | 13.1 | 11.8 | 10.4 | 9 | 0.1 | 1 | 1951 | 20.4 | 22.10.1989 | -5.4 | 31.10.1966 | |
| Emden | 5 | 1004.4 | leicht bew. | SSW | 29 | 9.9 | 6.3 | 13.0 | 12.8 | 9.9 | 8 | 0.5 | | 1947 | 19.4 | 22.10.1989 | -2.5 | 27.10.1964 | |
| Oldenburg | 20 | 1006.6 | leicht bew. | SW | 18 | 10.3 | 5.9 | 13.5 | 12.8 | 10.2 | 9 | 0.5 | | 1989 | 21.0 | 22.10.1989 | -6.9 | 30.10.1997 | |
| Bremen/Flugh. | 5 | 1006.9 | leicht bew. | SW | 25 | 9.9 | 5.8 | 13.6 | 12.3 | 9.8 | 8 | 0.1 | 1 | 1890 | 22.0 | 22.10.1977 | -7.8 | 28.10.1997 | |
| Soi tau | 78 | 1007.5 | leicht bew. | WSW | 29 | 11.3 | 7.6 | 12.6 | 11.6 | 9.8 | 9 | 0.2 | 2 | 1947 | 22.3 | 22.10.1977 | -7.2 | 28.10.1997 | |
| Boizenburg | 46 | 1007.0 | wolkig | WSW | 22 | 12.1 | 8.5 | 12.8 | 12.3 | 10.6 | 9 | 0.0 | | 1951 | 21.3 | 22.10.1989 | -4.8 | 28.10.1997 | |
| Lüchow | 18 | 1007.8 | stark bew. | WSW | 18 | 12.7 | 9.3 | 13.8 | 12.3 | 9.4 | 8 | 0.0 | | 1955 | 21.9 | 22.10.1977 | -7.2 | 28.10.1997 | |
| Seehausen/Altm. | 23 | 1008.0 | bedeckt | SW | 14 | 12.5 | 8.8 | 13.3 | 11.8 | 9.4 | 8 | 0.0 | | 1951 | 20.6 | 22.10.1989 | -5.8 | 31.10.1966 | |
| Mernitz | 85 | 1007.2 | stark bew. | SSW | 18 | 11.4 | 8.8 | 12.4 | 11.4 | 9.7 | 8 | 0.1 | | 1951 | 20.6 | 22.10.1989 | -5.8 | 31.10.1966 | |
| Neuruppin | 39 | 1008.4 | stark bew. | SSW | 11 | 10.9 | 8.8 | 13.2 | 11.9 | 9.7 | 8 | 0.1 | | 1958 | 21.0 | 22.10.1989 | -5.9 | 28.10.1997 | |
| Neubrandenburg | 80 | 1007.4 | stark bew. | SSW | 29 | 10.4 | 8.5 | 12.8 | 11.6 | 9.4 | 8 | 0.2 | | 1951 | 20.2 | 22.10.1989 | -4.6 | 31.10.1992 | |
| Angermünde | 55 | 1008.6 | wolkig | SW | 14 | 10.8 | 8.2 | 12.4 | 11.2 | 10.0 | 9 | 0.3 | | 1951 | 21.3 | 22.10.1989 | -5.4 | 31.10.1956 | |
| Lingen | 26 | 1007.7 | leicht bew. | SSW | 18 | 10.2 | 6.5 | 13.9 | 12.4 | 10.0 | 8 | 0.1 | 1 | 1951 | 21.8 | 22.10.1989 | -5.6 | 29.10.1997 | |
| Münst.-Osn./Flugh. | 53 | 1009.1 | leicht bew. | SW | 22 | 10.3 | 6.6 | 14.1 | 11.8 | 10.2 | 9 | 0.1 | 1 | 1989 | 22.5 | 22.10.1989 | -6.9 | 29.10.1997 | |
| Osnabrück | 97 | 1008.5 | leicht bew. | SW | 18 | 9.7 | 6.1 | 13.6 | 12.0 | 9.7 | 8 | 0.9 | | 1952 | 22.3 | 22.10.1977 | -5.7 | 29.10.1997 | |
| Diepholz | 43 | 1008.2 | leicht bew. | SW | 18 | 9.8 | 5.1 | 13.6 | 12.1 | 9.8 | 8 | 0.5 | | 1952 | 22.3 | 21.10.1967 | -6.9 | 28.10.1997 | |
| Bad Salzungen | 139 | 1009.2 | leicht bew. | SW | 14 | 10.1 | 5.9 | 13.6 | 11.8 | 10.1 | 8 | 0.6 | | 1935 | 22.7 | 22.10.1989 | -5.4 | 29.10.1997 | |
| Hannover/Flugh. | 59 | 1008.6 | leicht bew. | WSW | 22 | 11.9 | 5.8 | 14.1 | 12.2 | 11.2 | 8 | 0.1 | | 1936 | 22.7 | 22.10.1977 | -7.9 | 31.10.1949 | |
| Braunschweig | 88 | 1009.3 | wolkig | WSW | 14 | 12.5 | 7.4 | 13.7 | 11.1 | 9.8 | 7 | 0.1 | | 1891 | 23.5 | 22.10.1977 | -6.9 | 21.10.1908 | |
| Gardelegen | 48 | 1008.4 | Regen | WSW | 22 | 13.8 | 9.3 | 14.2 | 11.6 | 10.2 | 9 | 0.0 | | 1947 | 22.9 | 22.10.1989 | -8.2 | 28.10.1997 | |
| Magdeburg | 85 | 1009.6 | bedeckt | SSW | 14 | 12.1 | 8.4 | 14.4 | 11.7 | 9.8 | 9 | 0.1 | 0.0 | 1947 | 23.4 | 22.10.1989 | -6.7 | 28.10.1997 | |
| Potsdam | 100 | 1010.0 | bedeckt | SSW | 22 | 10.5 | 8.3 | 12.9 | 11.1 | 9.8 | 8 | 0.4 | | 1893 | 23.3 | 26.10.1949 | -9.0 | 29.10.1915 | |
| Berlin-Temp. | 49 | 1009.6 | wolkig | SSW | 14 | 11.7 | 8.0 | 12.9 | 11.6 | 9.8 | 8 | 0.1 | | 1876 | 22.9 | 26.10.1949 | -9.6 | 29.10.1915 | |
| Lindenberg | 104 | 1010.5 | wolkig | SSW | 22 | 11.3 | 7.9 | 12.0 | 11.2 | 9.7 | 8 | 0.0 | | 1947 | 22.8 | 26.10.1949 | -5.4 | 31.10.1988 | |
| Manschnow | 16 | 1009.3 | wolkig | SSW | 18 | 10.9 | 7.8 | 12.6 | 11.5 | 9.6 | 7 | 0.1 | | 1947 | 22.8 | 26.10.1949 | -5.4 | 31.10.1988 | |
| Düsseldorf/Flugh. | 41 | 1010.8 | leicht bew. | SSW | 22 | 9.8 | 5.8 | 14.5 | 12.2 | 9.6 | 8 | 0.2 | 2 | 1969 | 22.7 | 22.10.1989 | -6.2 | 29.10.1997 | |
| Bocholt | 24 | 1008.8 | leicht bew. | SSW | 22 | 9.8 | 6.1 | 14.4 | 12.4 | 9.8 | 9 | 0.3 | 3 | 1947 | 21.9 | 22.10.1989 | -5.9 | 29.10.1997 | |
| Essen | 161 | 1011.1 | | SSW | 14 | 9.4 | 5.6 | 13.1 | 11.7 | 9.3 | 8 | 0.4 | 4 | 1935 | 21.6 | 22.10.1989 | -3.6 | 29.10.1997 | |
| Lüdenscheid | 392 | 1011.3 | leicht bew. | SW | 14 | 6.6 | 4.5 | 11.2 | 10.2 | 6.6 | 4 | 0.1 | 1 | 1951 | 17.7 | 22.10.1969 | -7.8 | 31.10.1956 | |
| Kahler Asten | 859 | - | leicht bew. | WSW | 29 | 3.9 | 3.4 | 8.4 | 7.0 | 3.9 | 4 | 0.8 | | 1955 | 17.7 | 22.10.1969 | -7.8 | 31.10.1956 | |
| Bad Lipspringe | 158 | 1010.6 | leicht bew. | WSW | 18 | 9.8 | 5.8 | 14.0 | 11.8 | 9.7 | 8 | 0.1 | 1 | 1951 | 21.7 | 24.10.1971 | -5.3 | 29.10.1997 | |
| Kassel | 233 | 1012.2 | wolkig | SW | 4 | 10.7 | 7.2 | 11.5 | 10.0 | 7.8 | 5 | 0.8 | | 1951 | 20.3 | 22.10.1989 | -6.4 | 29.10.1997 | |
| Göttingen | 171 | 1010.7 | leicht bew. | SW | 22 | 11.6 | 8.4 | 13.7 | 11.4 | 9.9 | 7 | 0.1 | 0.3 | 1947 | 22.9 | 23.10.1989 | -7.7 | 31.10.1949 | |
| Leinefelde | 356 | 1010.4 | wolkig | WSW | 25 | 11.5 | 8.2 | 11.4 | 9.7 | 9.1 | 6 | 0.8 | | 1957 | 21.6 | 22.10.1977 | -6.1 | 29.10.1997 | |
| Braunlage | 610 | 1009.8 | | SW | 25 | 9.0 | 7.6 | 9.2 | 8.1 | 6.1 | 3 | 0.1 | 1 | 1936 | 20.8 | 22.10.1977 | -7.4 | 28.10.1985 | |
| Brocken | 1153 | - | in Wolken | WSW | 72 | 5.2 | 5.2 | 7.0 | 5.9 | 4.6 | 4 | 0.1 | 4 | 1951 | 17.7 | 26.10.1975 | -10.3 | 31.10.1958 | |
| Artern | 166 | 1011.1 | stark bew. | WSW | 18 | 12.0 | 8.4 | 14.0 | 11.3 | 8.9 | 6 | 0.2 | 0.5 | 1954 | 23.3 | 22.10.1989 | -6.4 | 29.10.1997 | |
| Leipzig/Flugh. | 149 | 1010.8 | wolkig | SSW | 14 | 11.8 | 7.8 | 13.6 | 11.2 | 9.8 | 7 | 0.5 | 2 | 1951 | 24.1 | 23.10.1989 | -4.9 | 28.10.1997 | |
| Wittenberg | 106 | 1010.3 | stark bew. | SSW | 11 | 12.0 | 8.3 | 13.8 | 11.0 | 9.0 | 7 | 0.1 | 1 | 1951 | 22.8 | 23.10.1989 | -5.8 | 28.10.1997 | |
| Oschatz | 152 | 1011.9 | stark bew. | SW | 22 | 12.9 | 8.2 | 14.1 | 10.8 | 6.6 | 4 | 0.8 | | 1951 | 24.1 | 23.10.1989 | -4.9 | 28.10.1997 | |
| Dresden/Flugh. | 232 | 1012.5 | wolkig | S | 22 | 10.8 | 7.4 | 14.2 | 12.4 | 10.6 | 9 | 0.0 | | 1917 | 25.3 | 22.10.1989 | -6.9 | 30.10.1920 | |
| Doberlug-Kir. | 100 | 1011.6 | stark bew. | S | 14 | 10.7 | 8.2 | 14.1 | 10.8 | 8.8 | 4 | 0.3 | 2 | 1951 | 23.8 | 22.10.1989 | -7.3 | 28.10.1997 | |
| Cottbus | 70 | 1011.3 | wolkig | S | 11 | 10.8 | 7.9 | 13.4 | 12.0 | 10.8 | 9 | 0.1 | 1 | 1951 | 24.3 | 22.10.1989 | -7.8 | 28.10.1997 | |
| Görlitz | 240 | 1012.9 | leicht bew. | S | 29 | 10.2 | 5.9 | | | | | | | | | | | | |