

Amtsblatt des Deutschen Wetterdienstes

D 7311 A
ISSN 0936-5818

Schutzgebühr monatlich DM 30,25
einschließlich Versandkosten,
Einzelpreis DM 1,25
zuzüglich Versandkosten

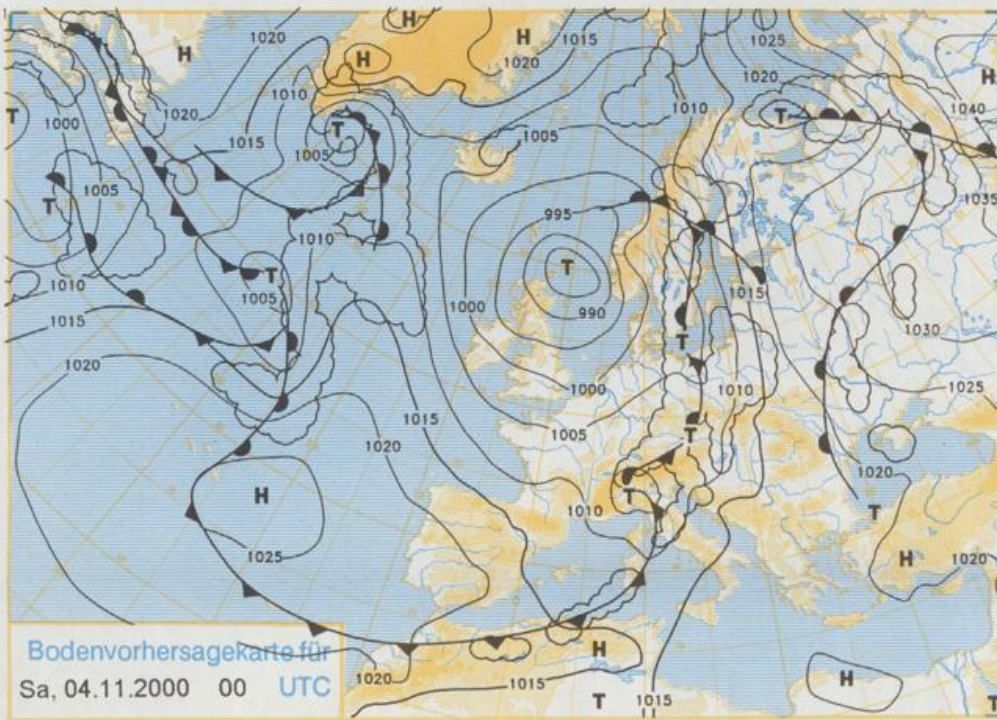
Druck und Verlag: Deutscher Wetterdienst
Frankfurter Straße 135, 63067 Offenbach
Postanschrift: 63004 (Postfach), Telefon: (069) 80 62 - 42 83
Telex: 4152871, Telefax: (069) 80 62 - 41 23
LZB: BLZ 505 000 00 Kto.-Nr.: 505 01004

Erscheint täglich; nur Postbezug

Jahrgang 2000

Donnerstag, den 02. November

Nummer: 307



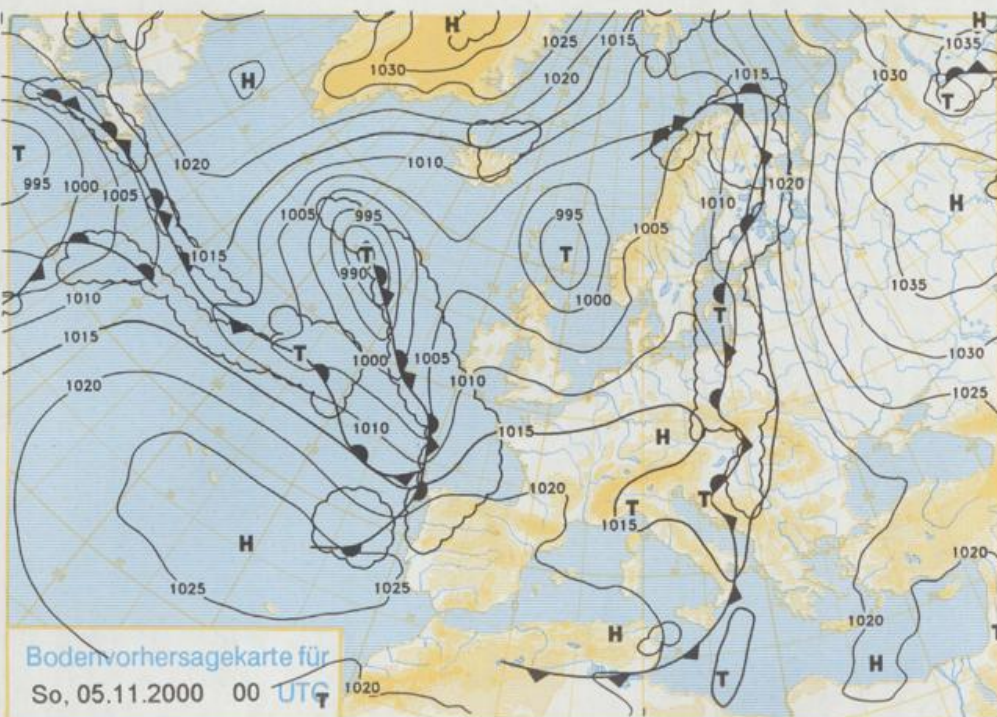
Deutschland - Vorhersage
für Samstag, 04.11.00

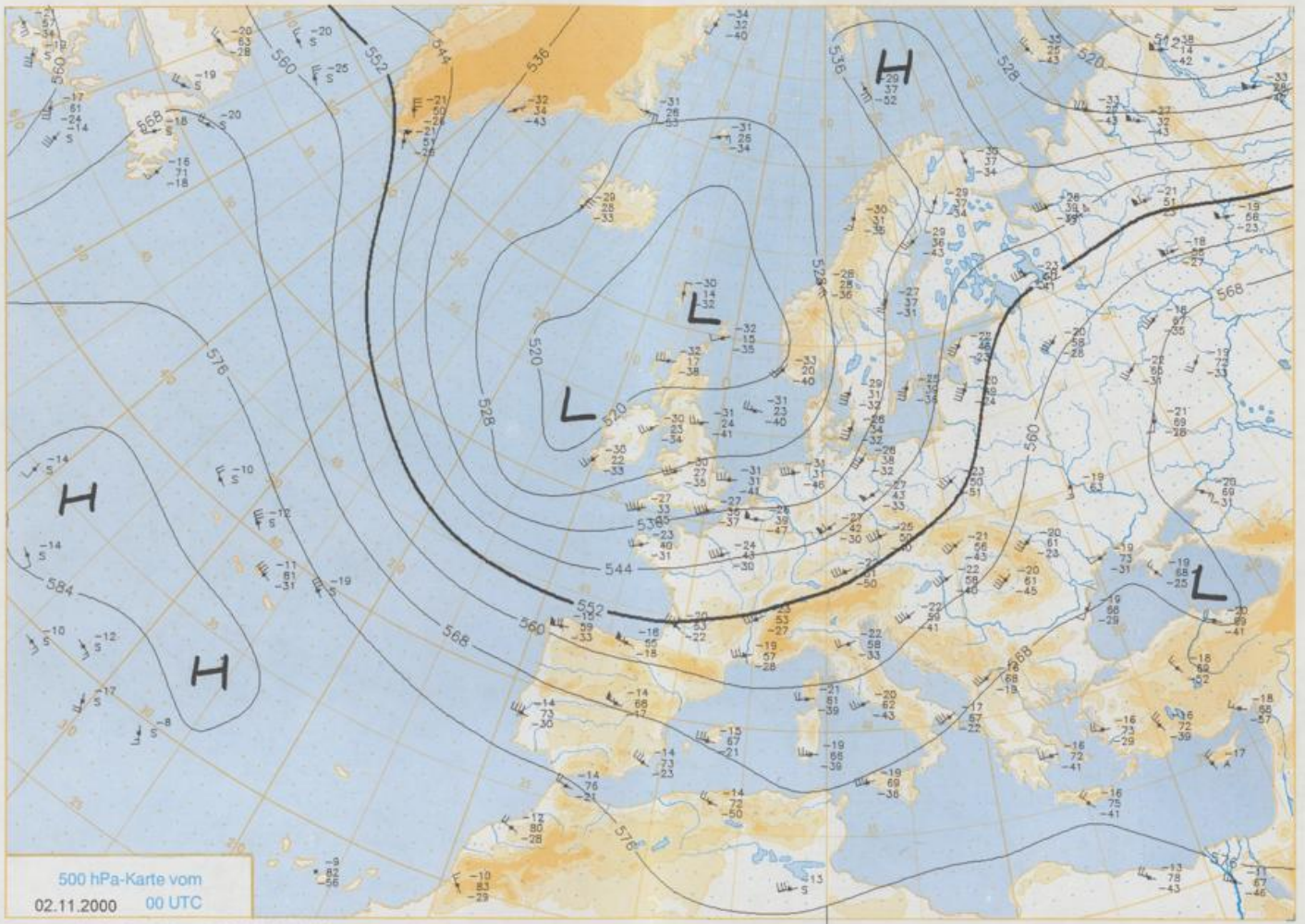
Deutschland liegt auf der Südflanke eines Nordseetiefs. Im Süden macht sich leichter Zwischenhocheinfluss bemerkbar. Anfangs fällt im Südosten noch etwas Regen, aber im Tagesverlauf vollzieht sich auch dort der Übergang zu wechselnder Bewölkung. Nur am Alpenrand bleibt es noch unbeständig, wobei die Niederschläge oberhalb von 1000 m Seehöhe als Schnee fallen. Nach Frühtemperaturen zwischen 6 und 2°C, steigen die Werte tagsüber auf 7 bis 11°C an. Der Wind weht schwach bis mäßig aus Südwest.

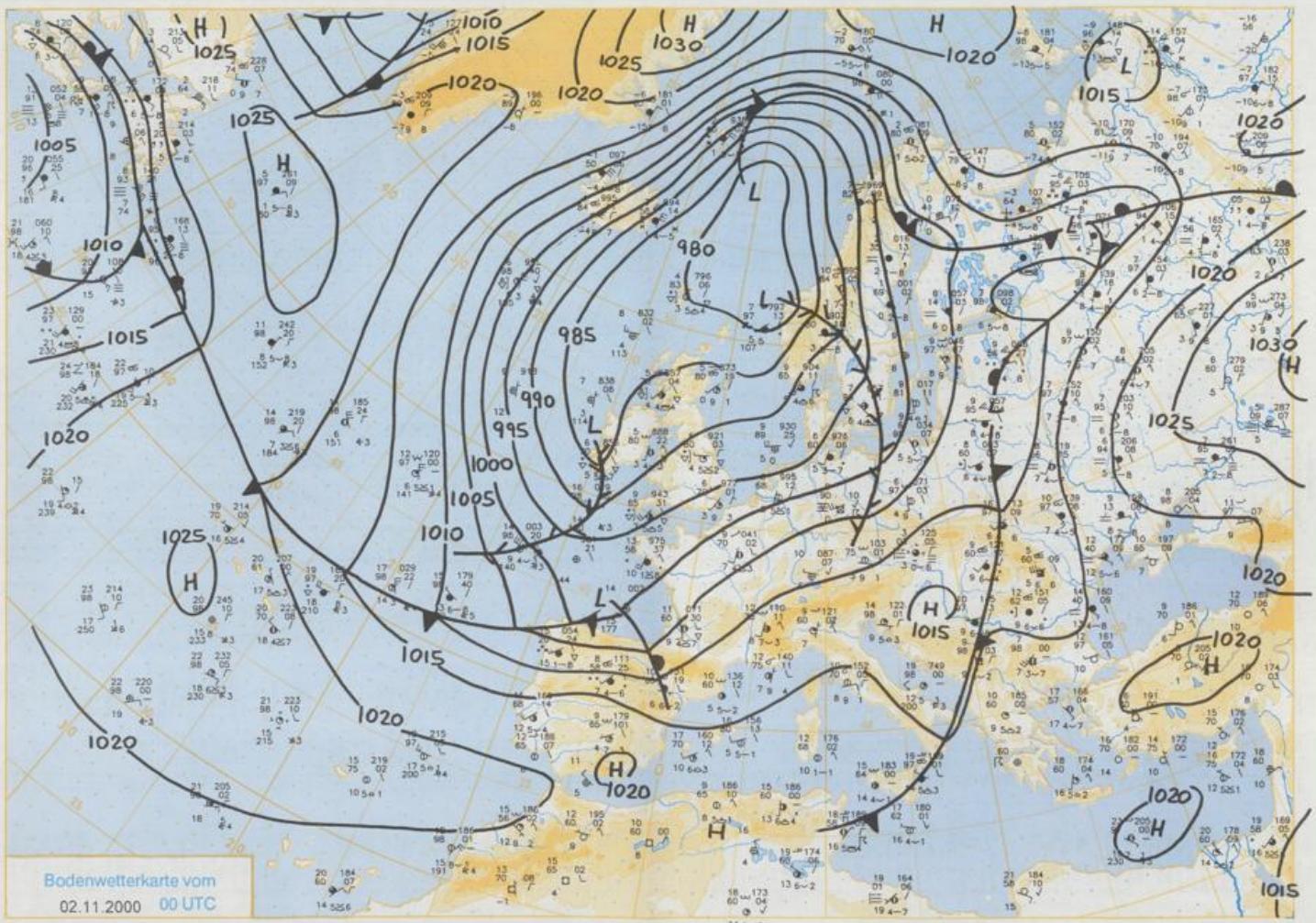
Weitere Aussichten für
Sonntag, den 05.11.00

Anfangs herbstlich freundlich, später aufkommende starke Bewölkung von Frankreich her bis zum Rhein. Etwas ansteigende Temperaturen.

Stereographische Projektion 1 : 60 000 000 60°N







Stereographische Projektion 1 : 30 000 000 60°N

Wettermeldungen von Donnerstag, dem 2. November 2000 06 UTC

Station	Bar.- höhe (m)	Luftdr. red.NN (hPa)	Wetter	Wind km/h	Temperaturen (Grad C)					Sonne Vort. Std.	RR 24h cm	Schnee höhe cm	Extremwerte der Lufttemperatur in der Dekade vom 1.11. bis 10.11.					
					Luft		Tau-	Max	Mittel				Min	Tmax Datum	Tmin Datum	Tmax Datum	Tmin Datum	
					2 m	punkt	Vortag	2 m	5 cm									
Helgoland	8	998.0	wolkig	SSW 40	8.6	6.6	10.8	9.5	8.5	8	1.4	0.0	1952	15.6	2.11.1999	0.2	3.11.1980	
List / Sylt	29	996.8	Gewitter	SW 18	7.9	5.4	10.2	9.5	8.8	6	0.8	5	1937	14.8	2.11.1968	-3.0	2.11.1955	
Leck	17	998.3	nach Gewitt	S 22	8.3	7.6	9.8	8.2	6.8	6	0.8	8	1974	14.8	2.11.1984	-6.5	5.11.1995	
St.P.-Ording	11	998.1	stark bew.	SW 40	8.3	6.3	10.5	9.0	7.8	7	1.2	0.4	1951	16.0	2.11.1968	-5.7	2.11.1966	
Schleswig	48	999.9	stark bew.	SSW 22	6.2	4.9	10.5	8.0	5.5	5	2.1	0.7	1947	17.8	2.11.1968	-5.3	9.11.1948	
Kiel	31	1000.2	wolkig	SSW 22	6.1	4.6	11.0	8.3	5.9	5	1.7	5	1940	19.5	2.11.1968	-4.9	10.11.1981	
Westermarckt.	9	1000.3	leicht bew.	SSW 25	7.4	5.5	11.0	9.3	6.8	6	3.5	0.0	1948	18.5	1.11.1968	-3.4	1.11.1955	
Arkona	42	1002.0	wolkig	SW 32	6.0	4.0	11.5	9.4	6.0	5	8.0	0.0	1951	17.8	1.11.1968	-2.4	7.11.1970	
Norderney	16	998.9	leicht bew.	S 25	6.9	5.0	9.9	7.7	6.7	6	1.5	0.0	1947	16.2	2.11.1968	-2.7	2.11.1955	
Bremerhaven	11	1000.8	leicht bew.	S 22	5.1	3.4	11.3	8.0	5.1	4	2.3	4	1949	18.4	2.11.1968	-4.3	2.11.1966	
Cuxhaven	12	1000.0	leicht bew.	S 18	6.2	4.1	10.9	8.2	6.0	4	2.1	0.7	1948	18.3	2.11.1968	-3.5	8.11.1970	
Hamburg/Flugh.	15	1001.7	leicht bew.	SW 25	5.6	3.5	11.9	9.0	5.6	4	2.8	3	1891	20.2	2.11.1968	-7.0	1.11.1956	
Lübeck	15	1001.5	leicht bew.	SSW 18	4.9	3.3	11.7	8.5	4.9	3	2.7	2	1890	19.8	1.11.1968	-7.3	10.11.1921	
Boltenhagen	17	1001.7	stark bew.	SSW 25	6.4	4.4	11.5	8.8	6.4	5	3.0	0.5	1951	19.1	1.11.1968	-5.2	3.11.1966	
Schwerin	88	1002.5	wolkenlos	S 11	4.4	3.7	12.0	9.6	4.4	3	3.6	0.0	1948	19.1	1.11.1968	-5.7	5.11.1949	
Warnemünde	10	1001.3	wolkig	SSW 22	7.2	4.2	12.6	10.1	7.2	6	4.8	0.0	1951	19.5	1.11.1968	-4.4	2.11.1966	
Teterow													1947	18.6	1.11.1968	-4.9	5.11.1949	
Barth	7	1002.0	wolkig	S 4	5.4	4.0	11.7	8.8	5.4	4	5.3		1967	21.8	1.11.1968	-6.7	8.11.1970	
Greifswald	6	1002.9	leicht bew.	SSW 14	7.5	4.6	12.7	8.8	7.5	6	6.6	0.1	1951	19.6	1.11.1968	-4.4	4.11.1997	
Ueckermünde	7	1005.0	leicht bew.	SSW 14	7.1	3.8	12.9	8.7	7.0	6	7.0	0.0	1951	19.0	1.11.1968	-6.4	1.11.1966	
Emden	5	999.3	leicht bew.	S 22	5.7	4.7	10.1	7.5	5.6	4	1.6	0.1	1947	17.6	2.11.1968	-4.8	1.11.1956	
Oldenburg	20	1001.3	leicht bew.	S 11	5.4	3.6	11.3	7.7	5.4	4	1.4	3	1989	16.9	2.11.1999	-6.6	5.11.1995	
Bremen/Flugh.	5	1002.0	leicht bew.	S 14	4.7	3.4	11.8	8.1	4.6	3	3.9	4	1890	19.4	1.11.1968	-8.8	10.11.1908	
Soltau	78	1002.9	wolkenlos	SSW 11	3.8	3.8	11.9	8.0	3.6	3	2.0	2	1947	19.6	1.11.1968	-7.5	3.11.1949	
Boizenburg	46	1002.9	wolkenlos	SSW 14	4.5	3.5	12.3	8.6	4.5	3	2.2	0.4	1951	20.1	1.11.1968	-6.6	1.11.1956	
Lüchow	18	1004.0	leicht bew.	S 11	4.6	3.5	13.0	9.0	4.2	2	5.6	0.7	1955	21.1	1.11.1968	-7.7	1.11.1956	
Seehausen/Altm.	23	1004.4	leicht bew.	S 11	3.5	3.5	12.9	9.6	3.4	2	7.1	0.7						
Marnitz	85	1004.0	wolkenlos	SSW 18	4.8	3.5	12.1	9.2	4.7	3	6.8	0.1	1951	19.8	1.11.1968	-6.6	1.11.1956	
Neuruppin	39	1005.1	wolkenlos	SSW 14	4.5	4.5	12.8	9.2	4.4	3	6.5	0.1	1958	18.7	1.11.1968	-5.8	8.11.1970	
Neubrandenburg	80	1004.1	leicht bew.	SW 22	5.0	3.8	11.9	9.3	5.0	4	6.6	0.0						
Angermünde	55	1005.6	leicht bew.	SSW 7	4.8	3.7	13.3	9.5	4.8	2	6.5		1951	21.1	1.11.1968	-7.6	1.11.1956	
Lingen	26	1001.6	leicht bew.	S 11	5.0	3.8	11.1	7.5	5.0	4	1.0	5	1951	18.5	1.11.1968	-7.1	4.11.1980	
Münst.-Osn./Flugh.	53	1002.9	leicht bew.	SSE 11	4.2	3.2	11.3	8.0	4.2	2	1.8	8	1989	17.4	4.11.1994	-6.4	5.11.1995	
Osnabrück	97	1002.5	leicht bew.	S 14	5.6	3.5	11.4	8.1	5.1	4	2.0	7	1952	20.2	1.11.1968	-6.6	4.11.1980	
Diapholz	43	1002.2	leicht bew.	S 14	4.3	2.8	11.5	8.1	4.3	3	2.2	6	1952	19.6	1.11.1968	-7.0	4.11.1980	
Bad Salzuflen	139	1003.4	leicht bew.	S 11	5.0	2.3	11.4	7.8	4.0	1	2.3	2	1935	20.7	1.11.1968	-6.0	4.11.1941	
Hannover/Flugh.	59	1002.8	leicht bew.	SSW 14	5.9	2.7	12.5	8.6	5.8	3	0.9	2	1936	20.6	1.11.1968	-8.3	4.11.1980	
Braunschweig	88	1004.6	leicht bew.	SW 14	5.2	3.1	12.4	8.2	4.7	2	4.7	2	1891	21.5	1.11.1968	-8.5	8.11.1908	
Gerdelegen	48	1004.5	leicht bew.	S 4	3.4	2.9	13.2	8.6	3.3	1	6.7	2	1947	21.0	1.11.1968	-9.3	1.11.1956	
Magdeburg	85	1005.7	leicht bew.	S 11	5.3	2.5	12.8	9.8	4.9	2	4.9	2	1947	20.6	1.11.1968	-8.3	1.11.1956	
Potsdam	100	1006.4	leicht bew.	SSW 18	4.1	3.5	13.7	8.8	4.1	1	6.4	0.0	1893	21.5	5.11.1899	-8.3	10.11.1908	
Berlin-Temp.	49	1006.1	leicht bew.	SSW 14	6.1	4.0	13.6	10.0	6.0	4	6.4		1876	20.5	1.11.1968	-8.8	10.11.1908	
Lindenberg	104	1006.8	leicht bew.	SW 14	6.2	3.8	13.1	8.8	6.2	3	5.3	0.0	1947	19.8	1.11.1968	-8.0	1.11.1956	
Manschnow	16	1006.0	leicht bew.	SSW 18	5.9	3.4	13.5	9.2	4.9	2	6.1							
Düsseldorf/Flugh.	41	1002.5	leicht bew.	SSE 18	4.9	3.2	11.9	8.1	4.5	3	0.2	6	1969	18.6	5.11.1994	-6.7	5.11.1995	
Bocholt	24	1001.5	leicht bew.	S 14	5.5	3.4	11.2	7.8	5.3	4	0.1	7	1947	19.7	7.11.1955	-7.8	8.11.1980	
Essen	161	1003.1		SSE 11	5.5	3.4	10.4	7.0	4.7	3	0.7	5	1935	20.2	4.11.1994	-5.8	4.11.1980	
Lüdenscheid	392	1003.8	wolkig	SW 11	4.4	3.0	8.4	5.3	3.1	1	1.8	10						
Kahler Asten	859	-	in Wolken	S 25	1.3	1.3	4.4	2.4	0.8	1	11		1955	17.6	7.11.1965	-9.8	3.11.1980	
Bad Lipspringe	158	1004.4	leicht bew.	S 7	5.4	2.4	11.9	7.5	4.6	2	3.4	4	1951	20.1	2.11.1968	-7.2	8.11.1980	
Kassel	233	1006.0	stark bew.	S 11	4.9	4.5	10.4	7.1	4.2	3	0.4	10	1951	20.7	1.11.1968	-5.0	5.11.1988	
Göttingen	171	1005.8	leicht bew.	ESE 7	3.9	2.3	10.8	8.0	3.9	1	2.2	6	1947	20.6	1.11.1968	-11.0	2.11.1949	
Leinefelde	356	1006.0	leicht bew.	SSW 11	3.7	2.7	9.5	6.3	3.7	1	3.0	4	1957	19.7	1.11.1968	-6.4	2.11.1980	
Braunlage	610	1005.8		SW 18	2.6	1.9	6.7	4.2	2.4	1	8		1936	18.8	9.11.1983	-8.6	3.11.1980	
Brocken	1153	-	in Wolken	SW 65	-0.9	-2.2	2.1	0.3	-0.9	-1	3	2	1951	17.0	2.11.1968	-13.0	3.11.1980	
Artern	166	1006.9	leicht bew.	S 7	4.4	2.7	12.3	10.2	4.3	2	4.0	0.5	1954	21.8	1.11.1968	-7.6	1.11.1956	
Leipzig/Flugh.	149	1006.7	wolkig	S 11	4.3	2.6	13.1	8.9	4.1	1	5.3	0.0	1951	21.3	1.11.1968	-8.0	1.11.1956	
Wittenberg	106	1006.5	leicht bew.	SW 4	5.5	4.2	13.4	8.8	4.6	-0	4.6	0.0	1951	21.2	1.11.1968	-8.4	1.11.1956	
Oschatz	152	1007.9	leicht bew.	SW 7	5.3	3.6	13.0	9.2	5.2	1	6.5	0.0						
Dresden/Flugh.	232	1008.0	leicht bew.	SSW 18	6.4	3.8	13.0	8.4	5.9	2	4.9	0.0	1917	19.1	2.11.1945	-7.7	1.11.1956	
Doberlug-Kir.	100	1007.5	leicht bew.	SSW 14	6.0	4.5	13.4	8.8	6.0	3	5.3	0.0	1951	17.8	1.11.1968	-9.8	1.11.1956	
Cottbus	70	1007.4	leicht bew.	S 7	5.7	4.0	14.2	9.6	5.7	1	5.6	0.0	1951	19.8	3.11.1968	-9.0	1.11.1956	
Görlitz	240	1008.2	leicht bew.	S 22	6.1	2.9	11.9	8.4	6.1	5	6.6		1951	18.4	3.11.1968	-7.8	1.11.1956	
Aachen	205	1001.7	leicht bew.	S 18	7.0	5.1	11.3	7.4	5.5	3	0.6	6	1891	22.1	4.11.1994	-6.9	9.11.1908	
Nürnberg-Barw.	486	1003.5	Regen	SSW 11	5.3	4.6	8.1	4.6	2.6	0	0.3	15						
Köln-Bonn/Flugh.	100	1003.1	leicht bew.	SE 14	5.8	4.7	12.1	7.6	3.4	2	0.7	4	1957	20.2	1.11.1968	-10.1	3.11.1980	
Bendorf	129	1005.0		E 4	6.2	5.4	12.2	7.8	5.3	3	0.3	5	1951	20.3	2.11.1968	-5.2	2.11.1966	
Bad Marienberg	555	1005.3	stark bew.	S 11	4.0	4.0	7.8	4.5	2.7	1	14		1963	17.5	7.11.1966	-7.7	3.11.1980	
Gießen	195	1005.7	stark bew.	ESE 7	5.6	5.3	11.3	7.0	3.9	2	1.8	4	1939	19.1	1.11.1968	-6.5	3.11.1949	
Bad Hersfeld	272	1006.8	wolkig	SSW 7	4.0	3.5	9.6	6.5	2.1	-1	0.7	5	1949	17.6	1.11.1968	-9.5	5.11.1949	
Wasserkuppe	925	-	in Wolken	SSW 32	2.8	2.8	4.3	3.9	0.9	0	0.2	6	1936	17.1	2.11.1984	-10.3	3.11.1980	
Meiningen	453	1007.1	Regen	S 18	4.5	4.1	8.6	7.4	4.2	3	0.1	4	1979	16.2	1.11.1994	-8.3	5.11.1988	
Schmücke	948	-	in Wolken	SW 32	2.1	2.0	3.6	3.7	1.5	1	0.1	6	1947	16.5	8.11.1983	-10.6	3.11.1980	
Erfurt/Flugh.	322	1006.9	leicht bew.	SSW 14	4.3	2.6	11.1	8.8	3.0	1	2.3	0.7	1967	20.8	1.11.1968	-8.5	8.11.1980	
Neuhaus a.R.	851	-	in Wolken	S 11	2.5	2.5	4.4	4.0	2.0	2	12							
Gera-Leumnitz	311	1007.1																