

## Amtsblatt des Deutschen Wetterdienstes

D 7311 A  
ISSN 0936-5818

Schutzgebühr monatlich DM 30,25  
einschließlich Versandkosten,  
Einzelpreis DM 1,25  
zuzüglich Versandkosten

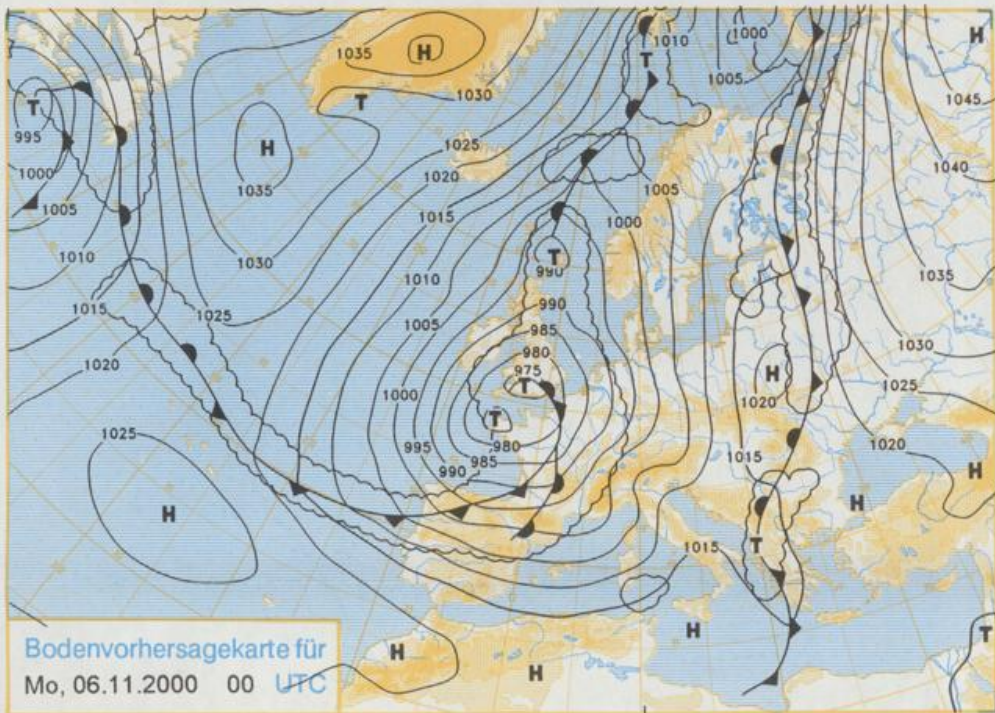
Druck und Verlag: Deutscher Wetterdienst  
Frankfurter Straße 135, 63067 Offenbach  
Postanschrift: 63004 (Postfach), Telefon: (069) 80 62 - 42 83  
Telefax: 4152871, Telefax: (069) 80 62 - 41 23  
LZB: BLZ 505 000 00 Kto.-Nr.: 505 01004

Erscheint täglich; nur Postbezug

Jahrgang 2000

Samstag, den 04. November

Nummer: 309



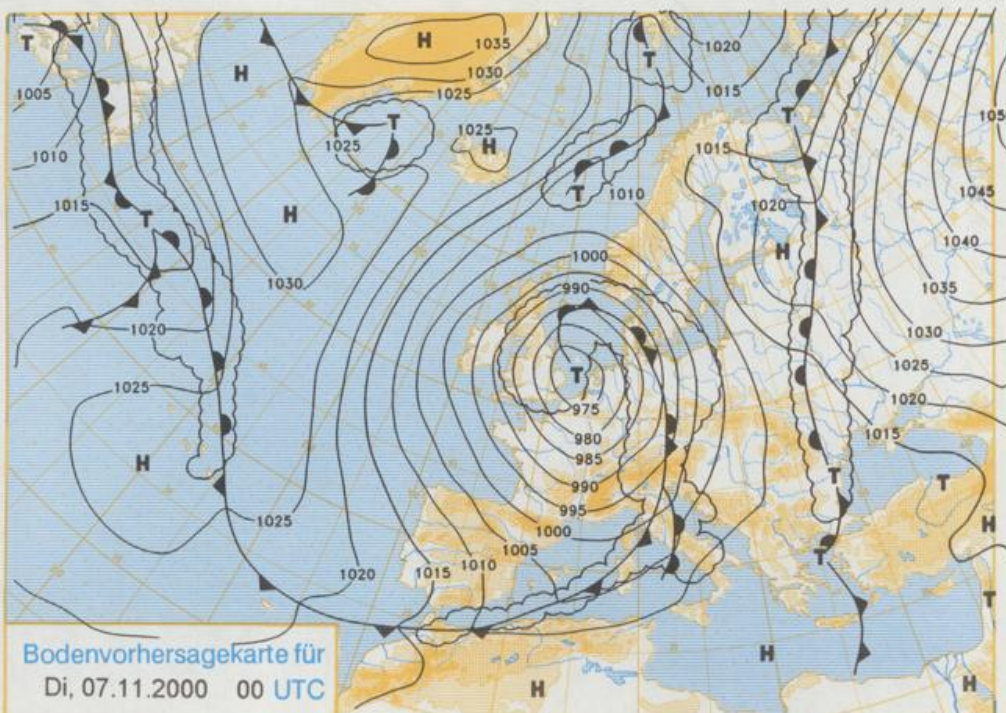
Deutschland - Vorhersage  
für Montag, den 06.11.00

Die Frühtemperaturen liegen zwischen etwa 4°C im Westen und Nordwesten und 2 bis minus 1°C im Süden und Osten.

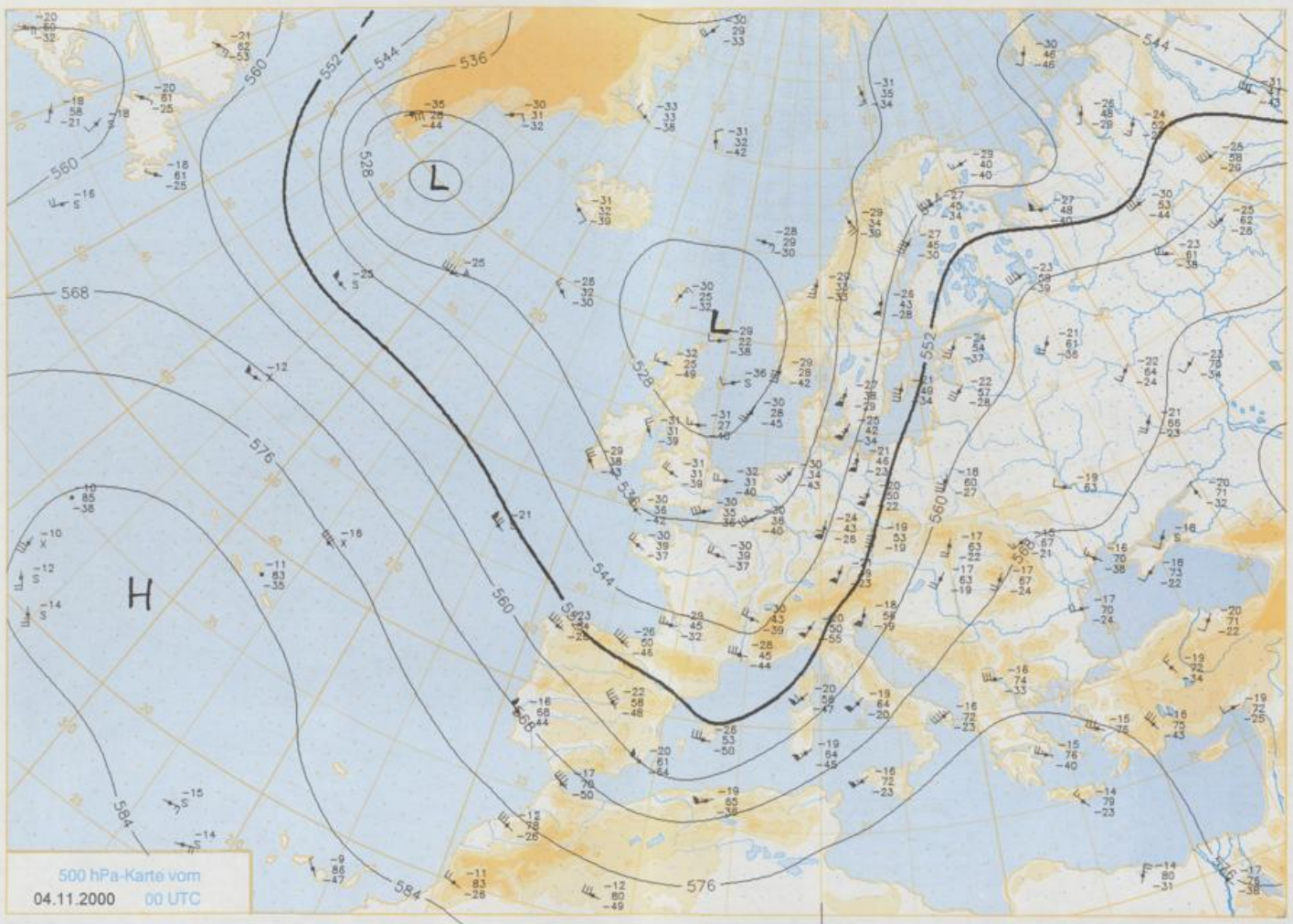
Nach Auflösung einzelner Frühnebfelder scheint im Osten zunächst oft noch die Sonne, am Alpenrand ist es zum Teil föhnig aufgeheitert. Sonst zieht von West nach Ost fortschreitend starke Bewölkung mit Regen durch. Die Höchsttemperaturen erreichen meist 7 bis 11°C, am Alpenrand örtlich 15°C. Der südöstliche bis südliche Wind nimmt zu und weht zeitweise frisch bis stark.

Weitere Aussichten für  
Dienstag, den 07.11.00

Stereographische Projektion 1 : 60 000 000 60°N

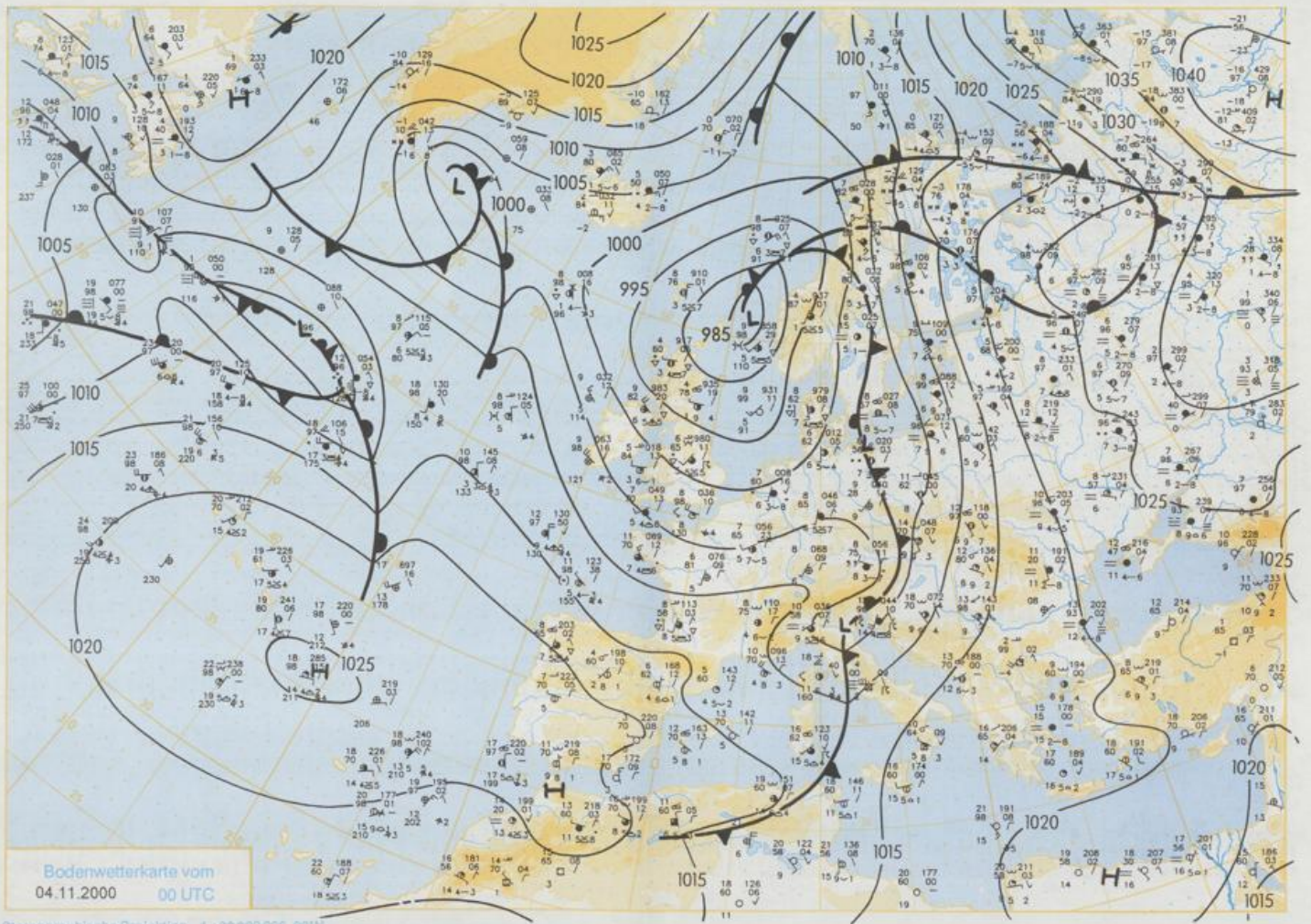


Im Osten und südlich der Donau anfangs noch Regen, später dort wie im übrigen Deutschland auflockernde Bewölkung mit Schauern. Weiterhin böiger und teils starker Wind. Leichter Temperaturrückgang.



500 hPa-Karte vom  
04.11.2000 00 UTC

Stereographische Projektion 1 : 30 000 000 60°N



Bodenwetterkarte vom  
04.11.2000 00 UTC

Stereographische Projektion 1 : 30.000.000 60°N

Wettermeldungen von Samstag, dem 4. November 2000 06 UTC

Station	Bar.-höhe (m)	Luftdr. red.NN (hPa)	Wetter	Deutschland										Extremwerte der Lufttemperatur					
				Wind		Temperaturen (Grad C)				Sonne	RR	Schnee	in der Dekade vom 1.11. bis 10.11.						
				km/h	Luft 2 m	Tau-punkt	Max Vortag	Mittel 2 m	Min 5 cm	Nacht	Vort. Std.	24h mm	höhe cm	seit	Tmax Datum	Tmin Datum	Datum		
Helgoland	8	1000.9	wolkig	SW	25	8.5	6.3	10.7	10.0	8.1	7	1.9	.	.	1952	15.6	2.11.1999	0.2	3.11.1980
List / Sylt	29	1000.0	wolkig	SSE	29	8.4	7.2	9.8	9.2	8.0	5	1.6	0.0	.	1937	14.8	2.11.1968	-3.0	2.11.1955
Leck	17	1001.7	.	SSE	14	5.1	4.6	9.4	7.3	3.8	2	0.8	0.1	.	1974	14.8	2.11.1984	-6.5	5.11.1995
St.P.-Ordung	11	1001.2	stark bew.	SSW	29	8.0	6.1	9.9	8.6	7.5	6	0.3	.	.	1951	16.0	2.11.1968	-5.7	2.11.1966
Schleswig	48	1003.2	wolkig	S	11	4.4	4.2	9.8	7.6	4.3	3	0.2	.	.	1947	17.8	2.11.1968	-5.3	9.11.1948
Kiel	31	1003.2	leicht bew.	S	11	5.7	4.9	9.6	8.2	5.5	4	0.7	.	.	1940	19.5	2.11.1968	-4.9	10.11.1981
Westermarckd.	9	1003.1	leicht bew.	SSW	14	6.8	6.7	10.3	8.7	6.0	5	1.6	0.8	.	1948	18.5	1.11.1968	-3.4	1.11.1955
Arkona	42	1003.7	stark bew.	SW	18	6.9	6.7	9.7	8.4	6.8	6	3.4	2	.	1951	17.8	1.11.1968	-2.4	7.11.1970
Norderney	16	1002.1	wolkig	SSW	22	7.0	5.4	9.9	7.9	5.8	5	4.1	0.0	.	1947	16.2	2.11.1968	-2.7	2.11.1955
Bremerhaven	11	1003.1	stark bew.	S	18	6.1	4.3	10.7	8.6	5.4	4	0.4	.	.	1949	18.4	2.11.1968	-4.3	2.11.1966
Cuxhaven	12	1002.5	stark bew.	S	14	5.1	4.0	10.0	7.5	4.3	2	0.1	.	.	1946	18.3	2.11.1968	-3.5	8.11.1970
Hamburg/Flugh.	15	1003.7	leicht bew.	SSW	11	5.7	4.1	10.2	8.1	4.9	0	0.3	0.2	.	1891	20.2	2.11.1968	-7.0	1.11.1956
Lübeck	15	1003.4	leicht bew.	SSW	11	5.0	4.6	9.5	7.4	4.1	-1	0.4	0.4	.	1890	19.8	1.11.1968	-7.3	10.11.1921
Boltenhagen	17	1003.6	leicht bew.	SSW	11	5.0	4.6	10.8	8.0	5.0	3	1.6	1	.	1951	19.1	1.11.1968	-5.2	3.11.1966
Schwerin	68	1004.0	Nebel	SSW	11	6.2	6.1	10.9	7.9	6.2	6	1.9	5	.	1946	19.1	1.11.1968	-5.7	5.11.1949
Warnemünde	10	1003.2	stark bew.	SSW	14	7.2	6.5	11.9	8.9	6.9	5	3.1	5	.	1951	19.5	1.11.1968	-4.4	2.11.1966
Terterow	50	1004.7	.	S	7	5.3	5.1	10.9	7.5	5.3	4	2.9	1	.	1947	18.6	1.11.1968	-4.9	5.11.1949
Barth	7	1003.4	Nebel	S	4	5.8	5.5	10.5	7.7	5.5	4	1.7	4	.	1967	21.8	1.11.1968	-6.7	8.11.1970
Greifswald	6	1003.7	stark bew.	S	7	6.8	6.7	9.8	8.0	6.8	5	2.8	1	.	1951	19.6	1.11.1968	-4.4	4.11.1997
Ueckermünde	7	1005.1	Nebel	SW	7	6.7	6.7	10.0	7.5	6.8	5	1.1	2	.	1951	19.0	1.11.1968	-6.4	1.11.1966
Emden	5	1002.2	leicht bew.	SSW	14	6.2	5.5	10.7	7.3	5.2	3	3.0	.	.	1947	17.6	2.11.1968	-4.8	1.11.1956
Oldenburg	20	1003.6	stark bew.	SSW	7	4.8	3.3	10.8	7.4	4.6	2	0.1	.	.	1989	16.9	2.11.1999	-6.6	5.11.1995
Bremen/Flugh.	5	1003.7	stark bew.	SSW	14	5.1	4.1	11.1	8.1	3.7	1	0.3	0.0	.	1890	19.4	1.11.1968	-8.8	10.11.1908
Soitau	78	1004.4	leicht bew.	SSW	7	3.5	3.5	10.1	7.1	3.1	2	.	0.8	.	1947	19.6	1.11.1968	-7.5	3.11.1949
Boizenburg	46	1004.5	wolkenlos	SW	14	5.7	5.7	9.3	7.0	5.4	3	0.8	1	.	1951	20.1	1.11.1968	-6.6	1.11.1956
Lüchow	18	1005.0	leicht bew.	SSW	11	4.6	4.6	10.5	7.7	4.1	2	0.9	5	.	1955	21.1	1.11.1968	-7.7	1.11.1956
Saehausen/Altm.	23	1005.0	wolkig	SW	7	6.1	5.9	10.3	7.3	5.8	4	0.8	5	.	1951	19.8	1.11.1968	-6.6	1.11.1956
Marnitz	85	1004.9	wolkig	SSW	11	6.7	6.5	11.4	7.2	6.7	4	1.6	5	.	1958	18.7	1.11.1968	-5.8	8.11.1970
Neuruppin	39	1005.0	Nebel	SW	7	6.8	6.8	11.0	8.2	6.8	6	.	1	.	1958	18.7	1.11.1968	-5.8	8.11.1970
Neubrandenburg	80	1004.5	stark bew.	SSW	14	6.9	6.6	10.4	8.0	6.3	5	0.6	1	.	1951	19.6	1.11.1968	-4.4	4.11.1997
Angermünde	55	1005.0	bedeckt	WSW	11	6.9	6.9	8.9	5.5	3.9	3	0.6	2	.	1951	21.1	1.11.1968	-7.6	1.11.1956
Lingen	26	1004.0	leicht bew.	SSW	7	5.5	4.6	12.4	8.3	5.4	4	1.5	.	.	1951	18.5	1.11.1968	-7.1	4.11.1980
Münst.-Osn./Flugh.	53	1004.9	wolkig	SW	11	7.0	5.4	12.1	8.2	4.3	2	1.8	.	.	1989	17.4	4.11.1994	-6.4	5.11.1995
Osnabrück	97	1004.3	stark bew.	SW	14	6.6	4.7	11.4	8.7	6.2	4	0.6	0.0	.	1952	20.2	1.11.1968	-6.6	4.11.1980
Diepholz	43	1004.0	stark bew.	S	7	4.9	4.0	11.0	7.0	2.4	-0	0.1	0.0	.	1952	19.6	1.11.1968	-7.0	4.11.1980
Bad Salzuflen	139	1004.3	stark bew.	SSW	14	7.5	4.0	11.1	9.0	5.0	2	0.1	0.0	.	1935	20.7	1.11.1968	-6.0	4.11.1941
Hannover/Flugh.	59	1004.6	stark bew.	S	14	7.2	4.5	10.7	8.8	6.6	2	.	0.0	.	1936	20.6	1.11.1968	-8.3	4.11.1980
Braunschweig	88	1005.6	leicht bew.	S	4	4.8	4.5	9.3	8.1	4.6	2	.	4	.	1891	21.5	1.11.1968	-8.5	4.11.1908
Gardelagen	48	1005.2	leicht bew.	S	7	4.2	3.7	9.7	7.6	4.2	2	.	9	.	1947	21.0	1.11.1968	-9.3	1.11.1956
Magdeburg	85	1006.0	leicht bew.	SW	7	5.8	4.6	9.0	7.8	5.8	1	.	5	.	1947	20.6	1.11.1968	-8.3	1.11.1956
Potsdam	100	1005.7	bedeckt	WSW	11	6.6	6.6	10.0	7.6	6.6	5	0.1	2	.	1893	21.5	5.11.1899	-8.3	10.11.1908
Berlin-Temp.	49	1005.2	bedeckt	WSW	7	7.8	7.7	10.0	8.2	7.1	4	0.2	3	.	1876	20.5	1.11.1968	-8.8	10.11.1908
Lindenberg	104	1006.2	Regen	SW	7	7.7	7.6	11.7	8.3	7.4	5	0.7	2	.	1947	19.8	1.11.1968	-8.0	1.11.1956
Manschnow	16	1005.2	Regen	SW	7	7.5	7.5	10.8	8.6	4.6	2	0.2	3	.	1947	19.8	1.11.1968	-8.0	1.11.1956
Düsseldorf/Flugh.	41	1005.9	leicht bew.	SW	18	5.0	3.5	11.4	8.9	4.5	3	1.0	0.0	.	1969	18.6	5.11.1994	-6.7	5.11.1995
Bocholt	24	1004.8	wolkenlos	SW	14	5.7	3.9	11.1	8.0	5.5	3	2.0	0.0	.	1947	19.7	7.11.1955	-7.8	8.11.1980
Essen	161	1006.4	.	SW	14	5.6	4.0	10.8	8.2	5.5	4	1.6	0.0	.	1935	20.2	4.11.1994	-5.8	4.11.1980
Lüdenscheid	392	1005.9	stark bew.	WSW	14	5.4	3.8	10.0	6.9	4.6	2	1.3	0.0	.	1955	17.6	7.11.1965	-9.8	3.11.1980
Kahler Asten	859	.	stark bew.	WSW	25	1.9	1.8	4.2	3.6	1.9	2	.	0.2	.	1955	17.6	7.11.1965	-9.8	3.11.1980
Bad Lipspringe	158	1005.3	stark bew.	SSW	11	7.0	3.8	10.2	8.5	4.4	0	.	0.0	.	1951	20.1	2.11.1968	-7.2	8.11.1980
Kassel	233	1006.4	leicht bew.	S	7	5.9	5.2	8.7	7.6	5.8	5	.	2	.	1951	20.7	1.11.1968	-5.0	5.11.1988
Göttingen	171	1005.9	wolkig	S	14	6.1	3.9	9.4	8.4	5.2	2	.	5	.	1947	20.6	1.11.1968	-11.0	2.11.1949
Leinefelde	356	1006.3	wolkig	SW	11	5.1	4.4	7.4	6.6	4.3	2	.	7	.	1957	19.7	1.11.1968	-6.4	2.11.1980
Braunlage	610	1006.5	.	SW	11	3.6	2.7	6.7	5.4	3.6	3	.	11	.	1936	18.8	9.11.1983	-8.6	3.11.1980
Brocken	1153	.	in Wolken	SW	47	0.1	-0.1	3.2	1.8	0.0	0	.	9	.	1951	17.0	2.11.1968	-13.0	3.11.1980
Artern	166	1007.1	wolkig	SSW	7	6.2	5.6	9.7	8.4	6.2	4	.	5	.	1954	21.8	1.11.1968	-7.6	1.11.1956
Leipzig/Flugh.	149	1006.5	wolkig	SW	7	7.2	6.3	10.0	8.6	6.7	6	0.5	3	.	1951	21.3	1.11.1968	-8.0	1.11.1956
Wittenberg	106	1005.8	bedeckt	SW	7	7.4	7.3	10.4	7.5	7.1	6	0.4	2	.	1951	21.2	1.11.1968	-8.4	1.11.1956
Oschatz	152	1006.8	bedeckt	WSW	14	7.6	6.5	13.5	9.3	7.6	6	2.4	4	.	1917	19.1	2.11.1945	-7.7	1.11.1956
Dresden/Flugh.	232	1006.7	Regen	WSW	11	7.9	6.7	12.2	9.4	7.9	5	3.5	5	.	1951	17.8	1.11.1968	-9.8	1.11.1956
Doberlug-Kir.	100	1006.4	bedeckt	SW	11	8.4	7.6	12.0	9.1	8.3	7	0.9	6	.	1951	19.8	1.11.1968	-9.0	1.11.1956
Cottbus	70	1006.4	Regen	SW	7	8.2	8.1	13.3	10.0	7.5	3	1.6	5	.	1951	17.8	1.11.1968	-9.0	1.11.1956
Görlitz	240	1006.5	Regen	SW	11	8.0	7.0	14.0	11.7	8.0	5	3.2	4	.	1951	18.4	3.11.1968	-7.8	1.11.1956
Aachen	205	1006.1	leicht bew.	S	14	5.4	4.1	10.8	7.9	5.1	3	2.0	0.1	.	1891	22.1	4.11.1994	-6.9	9.11.1908
Nürburg-Barw.	486	1007.5	stark bew.	WSW	14	3.4	2.2	7.7	5.4	2.9	1	0.5	0.5	.	1957	20.2	1.11.1968	-10.1	3.11.1980
Köln-Bonn/Flugh.	100	1006.4	leicht bew.	SSW	11	5.1	3.4	11.3	8.5	5.0	2	0.3	0.6	.	1957	20.2	1.11.1968	-10.1	3.11.1980
Bendorf	129	1007.7	.	SW	11	6.2	4.3	10.7	9.2	6.2	3	.	0.4	.	1951	20.3	2.11.1968	-5.2	2.11.1966
Bad Marienberg	555	1007.2	stark bew.	WSW	11	4.2	4.2	6.6	5.7	4.0	3	.	2	.	1963	17.5	7.11.1966	-7.7	3.11.1980
Gießen	195	1007.1	stark bew.	S	11	6.5	5.9	9.4	8.4	4.9	3	.	5	.	1939	19.1	1.11.1968	-6.5	3.11.1949
Bad Hersfeld	272	1007.2	stark bew.	S	11	6.1	5.3	9.0	7.5	5.9	4	.	9	.	1949	17.6	1.11.1968	-9.5	5.11.1949
Wasserkuppe	925	.	in Wolken	SW	22	1.9	1.9	5.2	3.8	1.9	2	.	8	.	1936	17.1	2.11.1994		