

Amtsblatt des Deutschen Wetterdienstes

D 7311 A
ISSN 0936-5818

Schutzgebühr monatlich DM 30,25
einschließlich Versandkosten,
Einzelpreis DM 1,25
zuzüglich Versandkosten

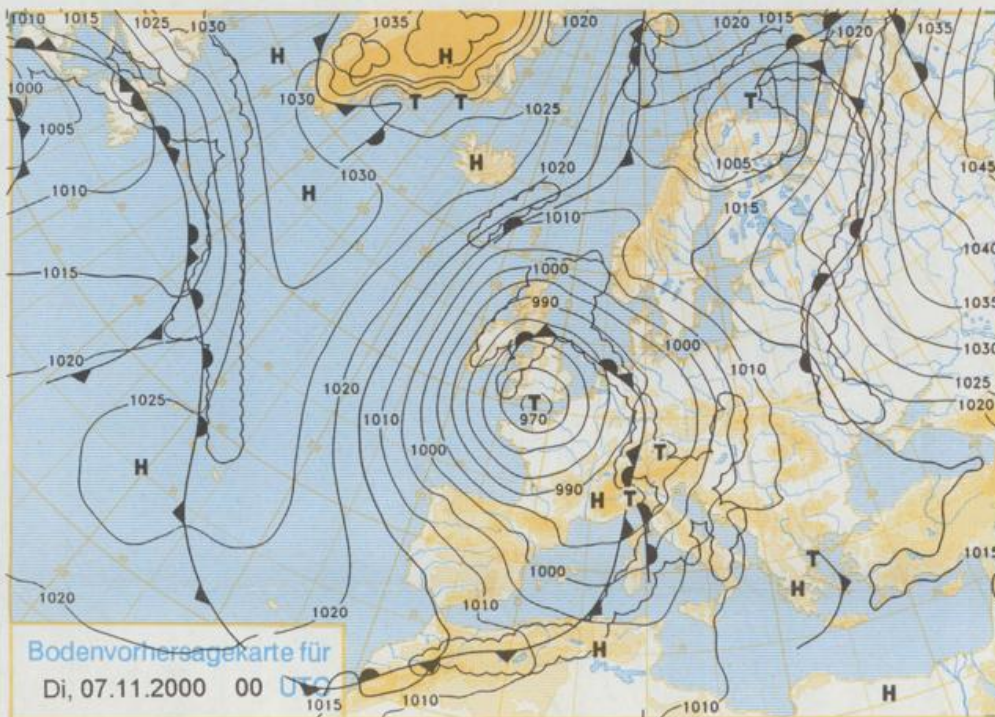
Druck und Verlag: Deutscher Wetterdienst
Frankfurter Straße 135, 63067 Offenbach
Postanschrift: 63004 (Postfach), Telefon: (069) 80 62 - 42 83
Telex: 4152871, Telefax: (069) 80 62 - 41 23
LZB: BLZ 505 000 00 Kto.-Nr.: 505 01004

Erscheint täglich; nur Postbezug

Jahrgang 2000

Sonntag, den 05. November

Nummer: 310

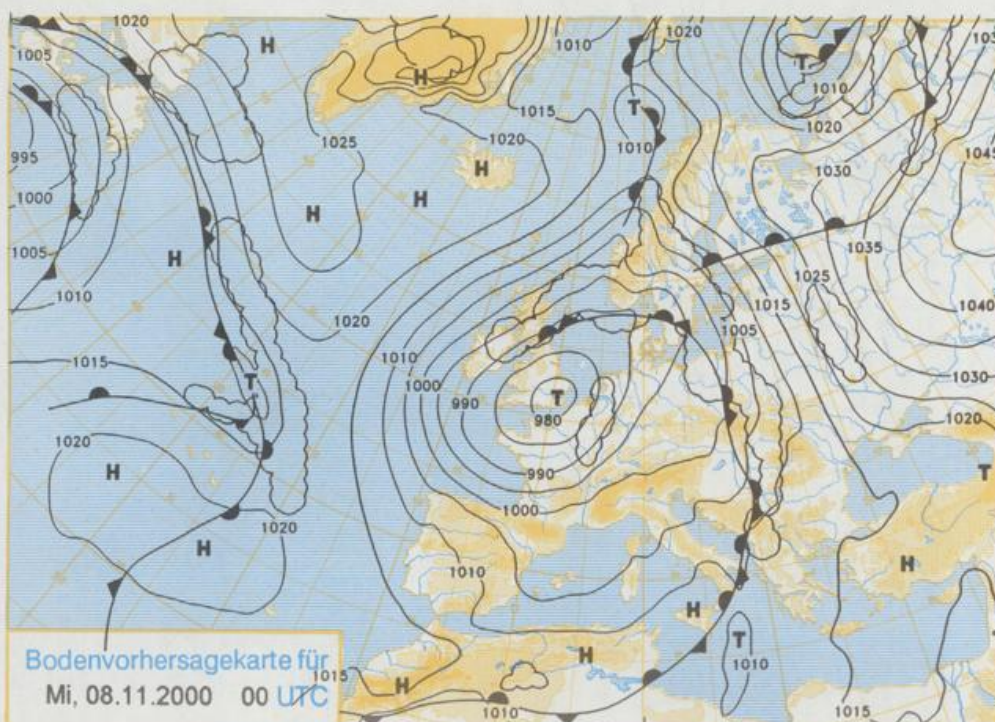


Deutschland – Vorhersage
Für Dienstag, 07.11.2000

Der Ausläufer eines Sturmtiefs bei den Britischen Inseln ziehen im Tagesverlauf über Deutschland hinweg ostwärts, dahinter strömt relativ milde Meeresluft ein.

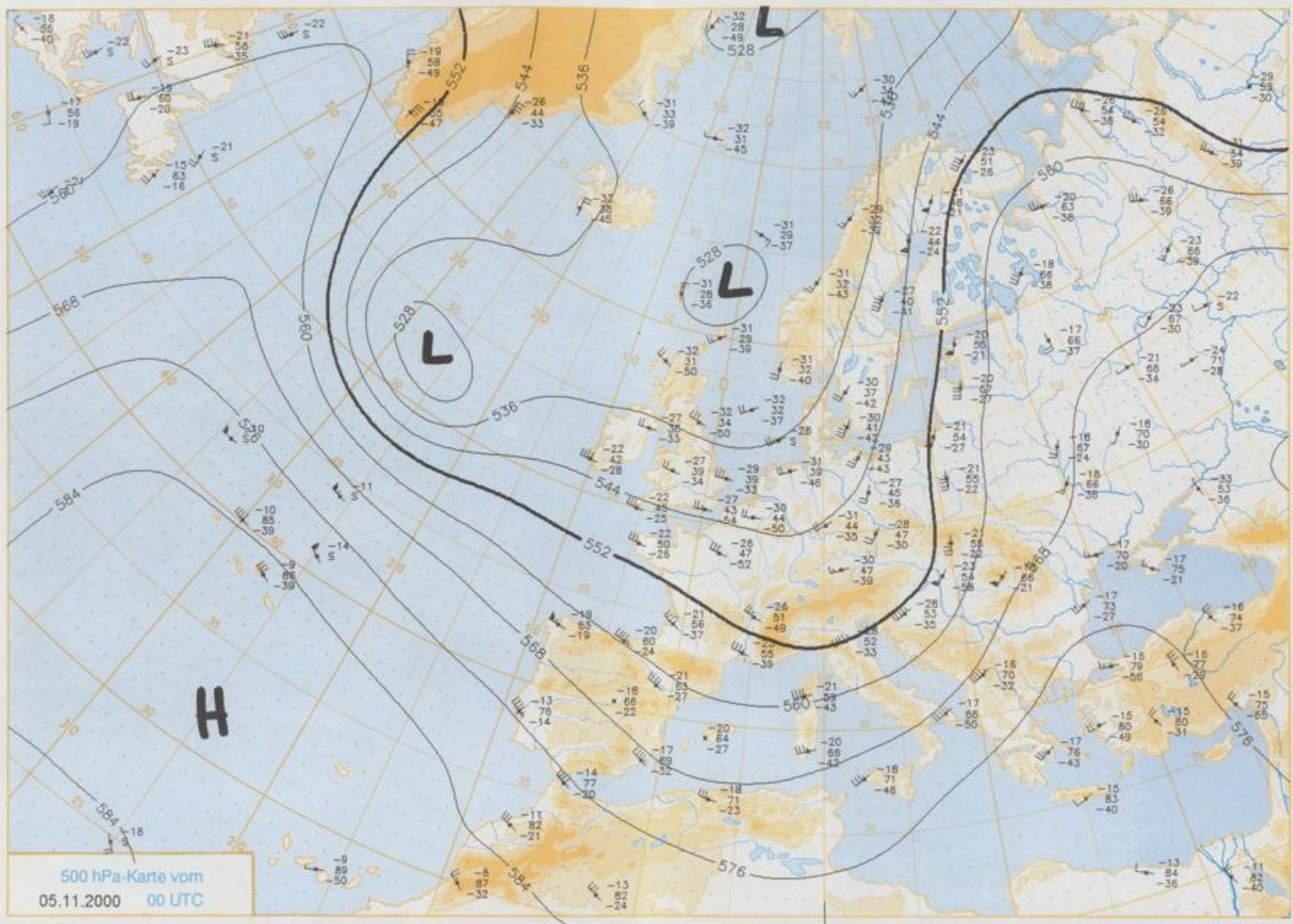
In der Nacht zu Dienstag sinken die Temperaturen auf 6 bis 2 °C. Am Tage zieht ein Wolken- und Regenband über Deutschland hinweg ostwärts, dahinter lockert die Bewölkung auf und es fällt kaum noch Regen. In Süddeutschland kann es noch bis zum Mittag regnen, dann setzt sich auch dort von Westen her Wetterbesserung durch. Die Temperaturen erreichen 7 bis 12°C. Es weht ein frischer bis starker Wind aus Südost, später Südwest, in den Mittelgebirgen und an der See gibt es stürmische Böen.

Stereographische Projektion 1 : 60 000 000 60°N



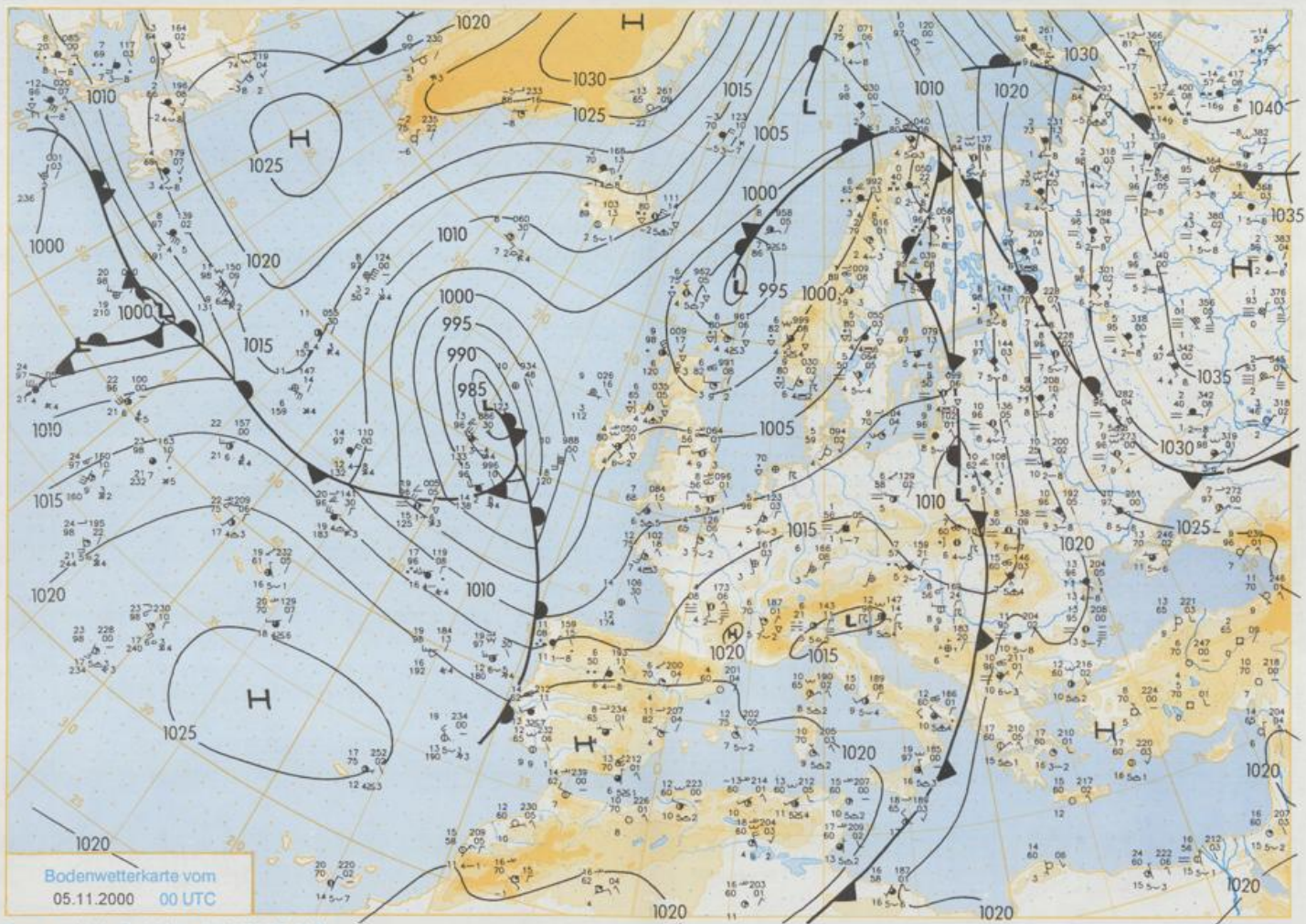
Weitere Aussichten für
Mittwoch, 08.11.2000

Wechselnd bewölkt mit einzelnen Schauern, im Norden und Westen noch sehr windig, wenig Temperaturänderung.



500 hPa-Karte vom
05.11.2000 00 UTC

Stereographische Projektion 1 : 30 000 000 60°N



Bodenwetterkarte vom
05.11.2000 00 UTC

Stereographische Projektion 1 : 30 000 000 60°N

Wettermeldungen von Sonntag, dem 5. November 2000 06 UTC

Station	Bar.-höhe (m)	Luftdr. red.NN (hPa)	Wetter	Wind km/h	Temperaturen (Grad C)					Sonne Vort. Std.	RR 24h mm	Schnee höhe cm	Extremwerte der Lufttemperatur in der Dekade vom 1.11. bis 10.11.				
					Luft 2 m	Taufpunkt	Max Vortag	Mittel	Min				Nach 2 m 5 cm	seit	Tmax Datum	Tmin Datum	Datum
Helgoland	8	1008.5	wolkig	SW 25	8.4	6.2	10.8	9.2	8.2	7	5.2	1	1952	15.6	2.11.1999	0.2	3.11.1980
List / Sylt	29	1007.1	leicht bew.	SW 18	7.9	5.5	10.4	8.2	7.2	6	1.4	22	1937	14.8	2.11.1968	-3.0	2.11.1955
Leck	17	1008.8		S 18	6.8	6.2	10.1	7.2	5.8	4	2.4	2	1974	14.8	2.11.1984	-8.5	5.11.1995
St.P.-Ording	11	1008.3	wolkig	SSW 29	8.3	6.8	10.1	8.9	7.8	7	5.8	0.1	1951	16.0	2.11.1968	-5.7	2.11.1966
Schleswig	48	1009.9	bedeckt	SSW 11	5.2	4.6	9.8	6.0	4.1	3	2.6		1947	17.8	2.11.1968	-5.3	9.11.1948
Kiel	31	1010.2	bedeckt	SW 11	4.8	4.2	10.5	6.8	3.9	3	4.4		1940	19.5	2.11.1968	-4.9	10.11.1981
Westermarkdf.	9	1010.3	bedeckt	SW 18	5.7	5.7	9.6	7.7	4.2	3	5.8		1948	18.5	1.11.1968	-3.4	1.11.1955
Arkona	42	1011.3	leicht bew.	SW 25	3.0	2.8	8.5	6.4	2.9	2	1.6		1951	17.8	1.11.1968	-2.4	7.11.1970
Norderney	16	1009.4	leicht bew.	S 18	6.4	5.4	10.1	7.8	6.2	5	7.6	0.0	1947	16.2	2.11.1968	-2.7	2.11.1955
Bremerhaven	11	1010.7	bedeckt	SW 25	5.7	4.4	11.0	7.4	4.2	3	7.0		1949	18.4	2.11.1968	-4.3	2.11.1966
Cuxhaven	12	1009.9	bedeckt	SSW 18	5.6	4.2	10.8	7.6	4.7	3	6.5		1946	18.3	2.11.1968	-3.5	8.11.1970
Hamburg/Flugh.	15	1011.0	bedeckt	SW 22	5.1	3.7	10.9	6.6	4.0	1	5.6		1891	20.2	2.11.1968	-7.0	1.11.1956
Lübeck	15	1010.7	stark bew.	S 14	3.5	3.5	10.8	6.4	2.0	-1	7.4		1890	19.8	1.11.1968	-7.3	10.11.1921
Boitenhagen	17	1010.8	wolkig	SW 18	2.8	2.8	10.2	6.0	2.5	1	6.2		1951	19.1	1.11.1968	-5.2	3.11.1966
Schwerin	68	1011.5	Nebel	SSW 14	2.9	2.6	10.2	6.2	2.7	1	5.0		1946	19.1	1.11.1968	-5.7	5.11.1949
Wernemünde	10	1010.6	wolkenlos	S 11	3.3	2.2	10.6	7.3	3.2	1	6.4		1951	19.5	1.11.1968	-4.4	2.11.1966
Teterow	50	1012.1		SSW 18	2.7	2.5	10.8	5.7	2.1	0	3.1		1947	18.6	1.11.1968	-4.9	5.11.1949
Barth	7	1011.1	wolkenlos	SSE 4	1.5	1.5	10.8	6.3	1.5	0	3.4		1967	21.8	1.11.1968	-6.7	8.11.1970
Greifswald	6	1011.6	leicht bew.	SSW 11	3.8	3.8	10.3	6.9	2.3	-2	1.8		1951	19.6	1.11.1968	-4.4	4.11.1997
Ueckermünde	7	1012.9	leicht bew.	S 11	1.6	1.0	10.8	7.1	1.0	-1	1.3		1951	19.0	1.11.1968	-6.4	1.11.1966
Emden	5	1009.7	leicht bew.	SSW 18	5.3	5.1	10.9	7.3	4.6	3	7.5	0.0	1947	17.6	2.11.1968	-4.8	1.11.1956
Odenburg	20	1011.2	bedeckt	SSW 11	5.8	4.4	11.0	6.6	4.2	3	7.5		1989	18.9	2.11.1999	-6.6	5.11.1995
Bremen/Flugh.	5	1011.2	stark bew.	SSW 14	5.9	4.7	10.9	6.2	2.9	1	7.9		1890	19.4	1.11.1968	-8.8	10.11.1908
Soita	78	1011.9	wolkig	SSW 7	4.0	3.9	10.9	6.5	2.9	1	3.8	0.1	1947	19.6	1.11.1968	-7.5	3.11.1949
Boizenburg	46	1012.0	wolkig	S 11	3.0	3.0	10.7	6.6	2.8	1	6.3		1951	20.1	1.11.1968	-6.6	1.11.1956
Lüchow	18	1012.6	leicht bew.	S 7	2.0	1.8	10.6	5.9	1.3	-2	4.2		1955	21.1	1.11.1968	-7.7	1.11.1956
Seehausen/Altm.	23	1012.7	leicht bew.	SSE 7	1.6	1.5	10.3	6.2	1.6	-0	2.5						
Mernitz	85	1012.4	wolkenlos	SSW 14	3.8	3.8	9.5	6.4	3.6	1	2.6		1951	19.8	1.11.1968	-6.8	1.11.1956
Neuruppin	39	1013.2	leicht bew.	SW 7	1.9	1.6	11.5	6.0	1.9	-1	3.5		1958	18.7	1.11.1968	-5.8	8.11.1970
Neubrandenburg	80	1012.4	wolkenlos	SSW 18	2.6	2.3	9.8	6.8	2.6	1	2.8						
Angermünde	55	1013.0	leicht bew.	SW 4	3.8	3.8	10.3	6.3	2.6	-1	0.7		1951	21.1	1.11.1968	-7.6	1.11.1956
Lingen	26	1011.4	stark bew.	SSW 11	5.4	4.6	10.6	7.1	4.8	4	5.1		1951	18.5	1.11.1968	-7.1	4.11.1980
Münst.-Osn./Flugh.	53	1012.4	wolkig	SSW 11	5.2	4.0	10.3	6.5	4.3	1	4.6		1989	17.4	4.11.1994	-6.4	5.11.1995
Osnabrück	97	1011.9	stark bew.	SW 14	5.9	4.1	10.1	7.0	5.1	4	4.6		1952	20.2	1.11.1968	-6.6	4.11.1980
Diepholz	43	1011.6	wolkig	SSW 11	3.1	2.4	10.6	5.7	1.8	-1	6.7		1952	19.6	1.11.1968	-7.0	4.11.1980
Bad Salzuflen	139	1012.4	stark bew.	S 7	5.7	3.2	10.4	7.7	5.6	4	4.1	0.0	1935	20.7	1.11.1968	-6.0	4.11.1941
Hannover/Flugh.	59	1011.8	leicht bew.	SSW 11	5.3	3.3	11.3	8.2	4.6	0	4.5	0.0	1936	20.6	1.11.1968	-8.3	4.11.1980
Braunschweig	88	1013.3	leicht bew.	SSW 11	4.9	3.5	10.9	7.1	4.4	1	3.3		1891	21.5	1.11.1968	-8.5	8.11.1908
Gardelegen	48	1013.0	leicht bew.	S 4	1.3	0.8	10.5	4.8	0.2	-2	3.5		1947	21.0	1.11.1968	-9.3	1.11.1956
Magdeburg	85	1014.1	leicht bew.	S 4	2.3	1.0	10.8	6.5	2.3	-2	5.0		1947	20.6	1.11.1968	-8.3	1.11.1956
Potsdam	100	1014.3	leicht bew.	SSW 18	1.9	1.7	12.3	6.7	1.2	-2	3.5	0.0	1893	21.5	5.11.1899	-8.3	10.11.1908
Berlin-Temp.	49	1013.7	stark bew.	SW 7	3.0	2.2	11.6	7.9	2.4	1	2.0	0.0	1876	20.5	1.11.1968	-8.8	10.11.1908
Lindenberg	104	1014.4	wolkig	SW 7	1.6	1.6	9.9	7.0	1.4	-1	0.2		1947	19.8	1.11.1968	-8.0	1.11.1956
Manschnow	16	1013.2	leicht bew.	SSW 4	1.6	1.6	10.9	6.9	1.3	-2	0.2	0.1					
Düsseldorf/Flugh.	41	1012.8	stark bew.	S 18	6.7	3.6	10.2	6.8	5.3	3	2.4		1969	18.6	5.11.1994	-6.7	5.11.1995
Bocholt	24	1011.6	leicht bew.	S 11	4.5	2.9	10.0	6.1	4.4	4	3.9	0.1	1947	19.7	7.11.1955	-7.8	8.11.1980
Essen	161	1013.3	wolkig	S 11	6.1	3.3	9.2	6.6	5.4	4	3.2	0.0	1935	20.2	4.11.1994	-5.8	4.11.1980
Lüdenscheid	392	1013.5	Regen	SW 11	4.0	2.6	8.9	5.6	3.5	2	4.3	5					
Kahler Asten	859	-	in Wolken	SW 22	0.9	0.9	4.9	2.5	0.9	1	0.9	0.3	1955	17.6	7.11.1965	-9.8	3.11.1980
Bad Lippspringe	158	1013.4	wolkig	S 7	5.4	2.9	10.7	7.4	5.0	3	3.3	0.7	1951	20.1	2.11.1968	-7.2	8.11.1980
Kassel	233	1015.1	wolkig	S 7	2.9	2.7	10.5	6.4	2.8	1	2.8	0.0	1951	20.7	1.11.1968	-5.0	5.11.1988
Göttingen	171	1014.6	leicht bew.	S 7	2.6	1.5	11.0	6.8	2.6	-0	3.4	0.1	1947	20.6	1.11.1968	-11.0	2.11.1949
Lainefelde	356	1014.4	leicht bew.	SW 11	3.4	2.5	9.2	5.6	3.4	0	1.9	0.3	1957	19.7	1.11.1968	-6.4	2.11.1980
Braunlage	610	1014.3		SW 14	2.6	2.0	5.1	2.8	0.3	-2	0.4	0.0	1936	18.8	9.11.1983	-8.6	3.11.1980
Brocken	1153	-	in Wolken	WSW 43	-1.0	-1.2	0.9	0.2	-1.1	-1	1.7	0.3	1951	17.0	2.11.1968	-13.0	3.11.1980
Artern	166	1015.2	leicht bew.	SSW 11	3.6	2.4	10.8	5.9	2.7	-1	3.6		1954	21.8	1.11.1968	-7.6	1.11.1956
Leipzig/Flugh.	149	1015.0	leicht bew.	S 7	2.0	0.9	10.5	6.2	1.8	-1	3.4		1951	21.3	1.11.1968	-8.0	1.11.1956
Wittenberg	106	1014.4	wolkig	SW 4	2.4	2.4	11.9	6.2	1.1	-1	3.6	0.0	1951	21.2	1.11.1968	-8.4	1.11.1956
Oschatz	152	1015.2	wolkig	SW 18	4.0	2.4	11.6	6.8	3.4	1	2.4	0.0					
Dresden/Flugh.	232	1015.4	wolkig	SSW 14	4.9	2.3	10.6	7.6	3.5	1	0.7	0.0	1917	19.1	2.11.1945	-7.7	1.11.1956
Doberlug-Kir.	100	1015.1	leicht bew.	SSW 11	2.4	1.9	11.3	7.3	2.4	-0	1.4		1951	17.8	1.11.1968	-9.8	1.11.1956
Cottbus	70	1014.8	leicht bew.	SSW 7	2.4	2.1	10.6	7.5	2.3	-0	0.1	0.6	1951	19.8	3.11.1968	-9.0	1.11.1956
Görlitz	240	1015.3	leicht bew.	SW 11	3.0	1.3	9.6	7.4	2.8	-0	0.4	2	1951	18.4	3.11.1968	-7.8	1.11.1956
Aachen	205	1012.9	leicht bew.	SSW 14	5.0	3.1	9.1	6.7	5.0	3	2.1	0.0	1891	22.1	4.11.1994	-6.9	9.11.1908
Nürnberg-Berw.	486	1014.4	stark bew.	SW 11	3.7	2.4	6.4	4.5	2.5	1	1.0	0.3					
Köln-Bonn/Flugh.	100	1013.6	stark bew.	SSE 11	5.9	3.6	11.1	7.1	5.2	2	2.8	0.0	1957	20.2	1.11.1968	-10.1	3.11.1980
Bendorf	129	1015.6		S 4	6.0	4.1	11.2	7.5	5.0	2	2.3	0.0	1951	20.3	2.11.1968		