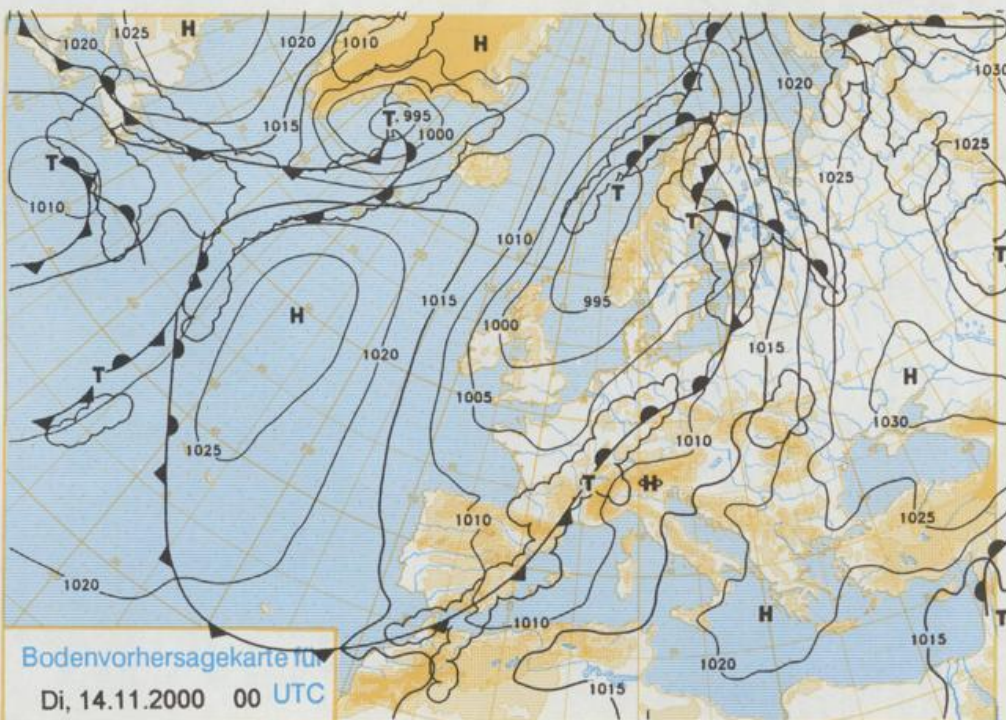


Stereographische Projektion 1 : 60 000 000 60°N



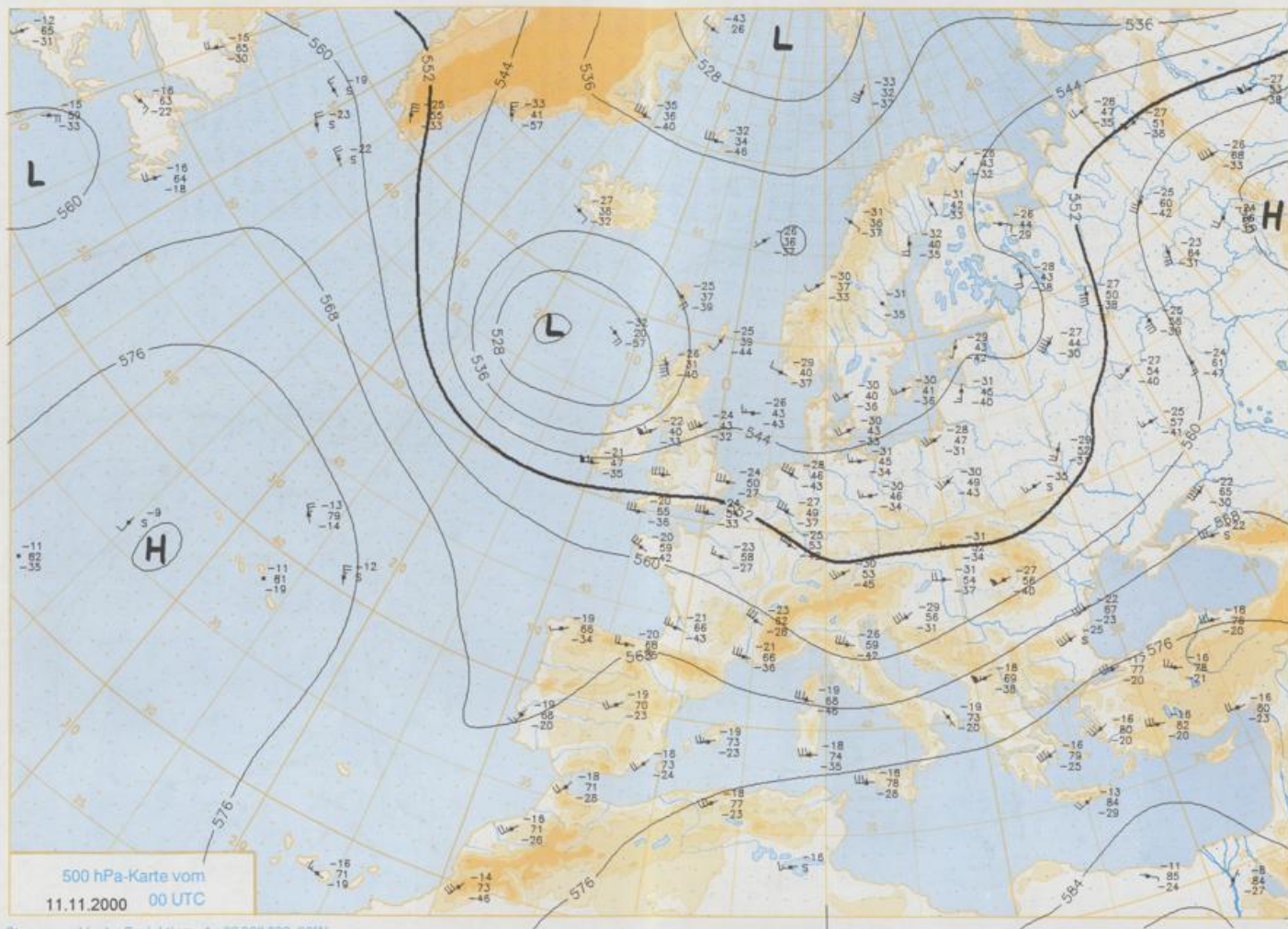
Deutschland – Vorhersage für Montag, den 13.11.00

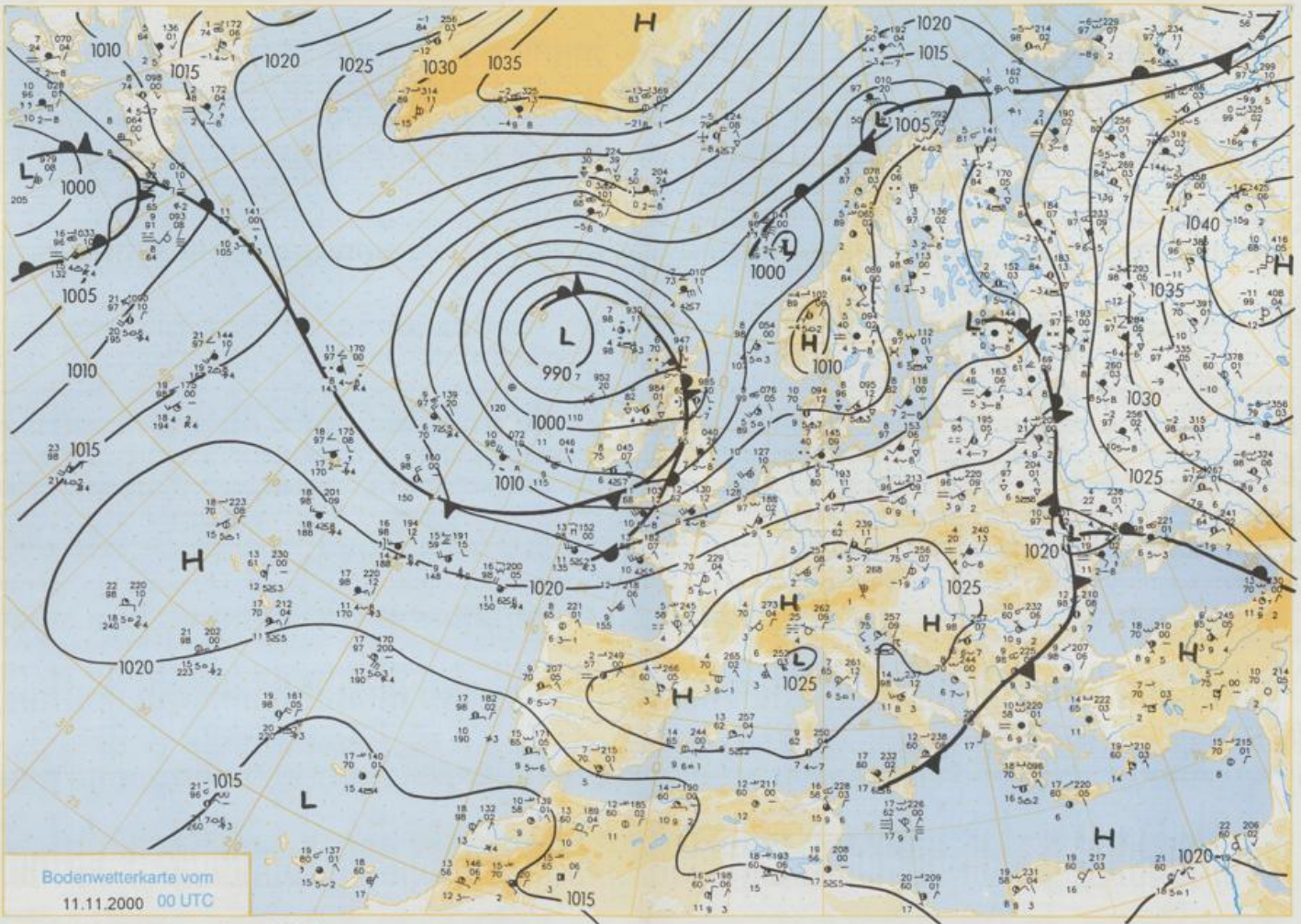
Die Kaltfront eines sich etwas abschwächenden Tiefs über dem östlichen Nordmeer kommt über dem Norden und Westen Deutschlands langsam und unter Wellenbildung südostwärts voran. Der Südosten hat noch Teil an der Leewirkung der milden Strömung aus Süd bis Südwest.

Im Südosten ist es noch gering bewölkt und nach Auflösung von Talnebeln sonnig; auch der Osten bleibt meist niederschlagsfrei. In den übrigen Gebieten ist es bereits morgens stark bewölkt und es regnet vielfach. Nach leichtem Frost bis -3°C im Süden und Südosten liegen die Höchsttemperaturen zwischen 8 und 12 Grad, am Alpenrand auch darüber. Im Süden weht ein schwacher bis mäßiger, im Norden und Westen teilweise frischer Südwestwind. Im Nordwesten lockert die Bewölkung im Verlauf auf.

Weitere Aussichten für Dienstag, den 14.11.00

Im Nordwesten und ganz im Südosten wolkig, in der Mitte und im Südwesten Regen. Im Norden vereinzelt Schauer. Wenig Temperaturänderung. Abflauernder, auf West drehender Wind.





Stereographische Projektion 1 : 30 000 000 60°N

Wettermeldungen von Samstag, dem 11. November 2000 06 UTC

Station	Bar.- höhe (m)	Luftdr. red.NN (hPa)	Wetter	Wind	Deutschland					Sonne Vort. Std.	RR 24h mm	Schnee höhe cm	Extremwerte der Lufttemperatur in der Dekade vom 11.11. bis 20.11.			
					Luft 2 m	Tauf- punkt	Temperaturen (Grad C)						Nacht 2 m 5 cm	seit	Tmax Datum	Tmin Datum
							Max Vortag	Mittel	Min							
Helgoland	8	1013.3	stark bew.	SSW	47	7.8	5.8	9.7	9.1	7.5	6	8	1952	13.6.12.11.1977	-2.6.18.11.1965	
List / Sylt	29	1012.0	wolkig	SSW	32	8.0	6.5	11.4	9.1	6.5	6	2.6	4	1937	13.2.11.11.1977	-4.4.16.11.1965
Leck	17	1013.8		S	22	6.7	6.0	9.3	8.1	5.9	5	0.5	22	1974	13.2.11.11.1977	-7.4.20.11.1988
St.P.-Ording	11	1013.6	stark bew.	SSW	29	7.1	5.6	9.2	8.4	7.0	6	0.2	7	1951	13.5.12.11.1977	-10.1.16.11.1965
Schleswig	48	1015.2	stark bew.	SSW	14	4.9	4.4	8.2	7.4	4.9	4	13	1947	14.6.11.11.1986	-7.7.16.11.1965	
Kiel	31	1015.4	wolkig	SSW	14	5.4	4.2	8.3	7.6	5.3	4	0.9	1940	15.4.11.11.1986	-6.2.14.11.1983	
Westermarkdf.	9	1015.5	wolkig	SSW	18	7.3	5.4	8.7	8.2	7.1	6	0.1	1948	13.5.11.11.1986	-6.8.14.11.1965	
Arkona	42	1015.9	wolkig	SSW	32	6.9	5.8	7.1	6.8	6.8	6	0.1	1951	13.0.11.11.1986	-7.5.17.11.1965	
Norderney	16	1013.8	Regen	S	22	6.0	5.2	8.0	7.7	5.9	6	0.1	7	1947	13.7.12.11.1977	-4.8.18.11.1965
Bremerhaven	11	1015.9	stark bew.	SSW	25	5.7	3.5	8.2	7.8	5.6	5	0.9	1949	16.3.11.11.1986	-5.9.15.11.1968	
Cuxhaven	12	1015.0	stark bew.	S	22	6.0	3.8	8.2	7.6	5.9	4	1	1946	16.3.11.11.1986	-5.4.19.11.1965	
Hamburg/Flugh.	15	1016.8	wolkig	SSW	22	5.7	3.2	7.8	7.0	5.7	4	0.6	1891	16.3.11.11.1986	-11.0.17.11.1919	
Lübeck	15	1016.1	stark bew.	SSW	18	5.6	3.8	7.6	7.3	5.8	4	0.3	1890	16.0.11.11.1986	-14.3.17.11.1919	
Boitenhagen	17	1016.4	stark bew.	SSW	22	6.6	4.5	7.8	7.3	6.2	5	0.0	1951	15.8.17.11.1986	-7.7.17.11.1965	
Schwerin	68	1017.2	wolkig	SSW	14	5.9	4.7	7.2	6.6	5.9	5	0.2	1946	15.4.11.11.1986	-8.3.19.11.1965	
Warnemünde	10	1015.9	stark bew.	SSW	14	6.8	4.7	8.0	7.7	6.8	6	0.0	1951	14.8.11.11.1986	-9.3.18.11.1965	
Teterow	50	1017.7	stark bew.	SSW	22	6.2	4.3	6.9	6.8	6.0	5	0.1	1947	14.5.11.11.1986	-8.9.18.11.1965	
Barth	7	1018.3	stark bew.	S	11	6.7	5.1	7.5	7.3	6.7	6	0.0	1967	16.0.12.11.1969	-7.7.20.11.1971	
Greifswald	6	1018.9	stark bew.	SW	14	7.2	4.7	7.5	7.1	7.2	6	0.0	1951	15.4.11.11.1986	-9.5.17.11.1965	
Ueckermünde	7	1018.7	stark bew.	SSW	14	6.8	3.6	7.9	6.8	6.6	6	0.0	1951	14.6.11.11.1977	-11.6.17.11.1965	
Emden	5	1014.1	Regen	S	22	6.0	5.0	8.0	7.3	5.5	4	3	1947	14.7.19.11.1970	-11.1.16.11.1965	
Oldenburg	20	1016.3	Regen	S	14	5.7	3.8	7.6	7.2	5.5	4	3	1989	15.0.15.11.1994	-7.7.20.11.1998	
Bremen/Flugh.	5	1016.5	bedeckt	SSW	18	6.0	3.6	7.7	7.5	5.3	4	0.8	1890	16.6.16.11.1985	-11.7.17.11.1919	
Soitau	78	1018.0	wolkig	SSW	7	5.2	2.4	7.1	6.8	5.1	4	2	1947	15.7.11.11.1986	-11.1.16.11.1965	
Boizenburg	46	1017.8	wolkig	SSW	18	5.5	3.6	7.2	7.0	5.5	4	0.6	1951	15.2.15.11.1974	-8.1.15.11.1965	
Lüchow	18	1018.9	leicht bew.	SSW	11	4.8	3.2	8.8	7.5	4.4	2	0.0	1955	15.5.15.11.1974	-10.0.15.11.1965	
Seehausen/Altm.	23	1019.1	leicht bew.	SSW	11	5.9	3.1	9.5	7.6	5.9	4	0.2	0.7	1951	15.0.11.11.1986	-10.7.15.11.1965
Marnitz	85	1018.5	wolkig	SSW	18	6.0	4.0	7.3	6.4	6.0	5	2	1958	15.1.11.11.1977	-6.6.20.11.1971	
Neuruppin	39	1019.4	stark bew.	SW	11	5.7	3.3	9.3	7.4	6.0	5	0.1	2	1958	15.1.11.11.1977	-6.6.20.11.1971
Neubrandenburg	80	1018.2	bedeckt	SSW	22	5.3	3.5	7.0	6.2	5.3	5	0.1	1951	15.1.11.11.1977	-10.8.17.11.1965	
Angermünde	55	1019.4	stark bew.	SW	14	5.2	3.2	9.4	6.6	5.0	4	1.9	0.2	1951	15.1.11.11.1977	-10.8.17.11.1965
Lingen	26	1016.4	Regen	S	14	6.2	4.6	8.8	7.2	5.6	4	2	1951	16.7.15.11.1986	-8.1.16.11.1965	
Münst.-Osn./Flugh.	53	1017.7	Regen	SSW	18	6.8	3.1	9.8	7.8	5.5	4	3.1	0.0	1989	14.9.20.11.1994	-5.7.20.11.1998
Osnabrück	97	1017.7	Regen	SSW	14	6.0	3.3	9.2	7.6	5.3	4	1.6	0.0	1952	17.0.15.11.1986	-6.8.14.11.1983
Diepholz	43	1016.8	Regen	SSW	22	6.3	3.4	8.7	7.7	4.2	3	0.3	0.3	1952	17.1.15.11.1986	-14.0.17.11.1952
Bad Salzuflen	139	1018.5	stark bew.	S	11	5.9	2.0	8.9	7.0	5.0	3	3.2	1935	18.1.15.11.1986	-7.4.17.11.1952	
Hannover/Flugh.	59	1018.1	wolkig	SSW	18	6.1	2.2	9.6	8.3	5.5	3	2.0	0.0	1936	18.0.13.11.1938	-11.1.17.11.1952
Braunschweig	88	1019.8	wolkig	SW	14	4.5	2.0	9.8	6.8	3.6	1	4.0	1991	16.9.16.11.1995	-16.3.17.11.1919	
Gardelegen	48	1019.5	stark bew.	S	7	4.6	2.5	10.1	7.4	4.0	2	3.5	1947	16.3.11.11.1986	-10.0.14.11.1983	
Magdeburg	85	1020.7	stark bew.	S	11	2.6	0.7	9.8	5.8	2.4	1	6.0	1947	17.1.20.11.1994	-11.0.17.11.1952	
Potsdam	100	1020.5	stark bew.	SSW	22	4.5	2.1	10.2	5.4	2.1	1	6.9	0.0	1893	16.5.16.11.1985	-12.0.18.11.1919
Berlin-Temp.	49	1020.0	stark bew.	SSW	14	4.8	2.6	10.5	6.4	2.9	2	6.1	0.0	1876	16.3.11.11.1977	-13.5.18.11.1919
Lindenberg	104	1021.6	stark bew.	SW	14	3.3	1.7	10.1	5.4	2.6	1	6.8	1947	15.7.12.11.1969	-10.4.18.11.1965	
Manschnow	16	1020.2	wolkig	SSW	14	2.7	1.4	10.3	5.0	1.9	-1	8.1	1947	15.7.12.11.1969	-10.4.18.11.1965	
Düsseldorf/Flugh.	41	1019.2	wolkig	S	22	5.0	2.0	9.5	6.8	5.0	4	3.5	1969	18.9.12.11.1995	-8.1.15.11.1983	
Bocholt	24	1017.2	bedeckt	S	18	6.2	2.9	9.8	6.9	5.5	5	4.3	0.0	1947	17.0.11.11.1995	-7.6.15.11.1983
Essen	161	1019.1		S	14	4.9	1.7	8.7	6.1	4.7	4	5.5	1935	18.6.12.11.1995	-6.7.16.11.1965	
Lüdenscheid	392	1020.8	leicht bew.	SW	14	2.8	0.7	7.2	4.4	2.7	1	2.3	1955	13.1.18.11.1967	-11.7.16.11.1965	
Kahler Asten	859	-	in Wolken	SW	25	-0.1	-0.3	2.5	0.8	-0.2	-0	1.3	0.0	1955	13.1.18.11.1967	-11.7.16.11.1965
Bad Lippspringe	158	1019.6	stark bew.	S	11	5.5	1.9	8.9	6.2	4.3	2	3.8	1951	17.5.15.11.1986	-8.1.16.11.1965	
Kassel	233	1022.2	wolkig	S	18	3.2	2.4	8.4	6.8	1.9	1	3.6	1951	16.4.15.11.1974	-8.6.15.11.1983	
Göttingen	117	1021.5	wolkig	SSW	11	4.2	1.9	8.8	5.6	2.5	-1	6.2	1947	16.5.15.11.1974	-9.6.17.11.1952	
Leinefelde	356	1021.7	wolkig	SW	22	3.1	1.7	8.5	4.4	1.8	-2	2.6	1957	15.0.11.11.1977	-11.3.20.11.1971	
Braunlage	610	1021.6		SW	22	1.4	0.5	5.0	3.0	1.4	1	8.8	1936	16.5.20.11.1957	-12.2.15.11.1965	
Brocken	1153	-	in Wolken	SW	65	-1.9	-2.1	0.6	-1.1	-1.9	-2	0.4	1951	12.9.20.11.1959	-13.6.15.11.1968	
Artern	166	1022.5	wolkig	WSW	18	3.8	2.1	10.1	5.8	3.2	2	6.7	1954	15.7.15.11.1974	-10.2.17.11.1965	
Leipzig/Flugh.	149	1022.2	leicht bew.	SSW	11	2.9	0.9	10.5	5.4	2.8	-0	7.8	1951	18.7.12.11.1977	-9.6.17.11.1965	
Wittenberg	106	1021.6	leicht bew.	SW	11	2.1	1.1	10.6	5.7	2.1	0	7.4	1951	15.6.12.11.1969	-8.9.20.11.1983	
Oschatz	152	1023.0	wolkig	SW	14	4.1	1.8	10.3	5.8	3.7	1	7.1	1917	17.9.12.11.1969	-9.8.20.11.1971	
Dresden/Flugh.	232	1023.3	leicht bew.	SW	18	4.1	1.0	9.5	5.8	3.6	0	8.1	1951	16.1.17.11.1986	-11.0.14.11.1983	
Doblerlug-Kir.	100	1022.5	leicht bew.	S	18	2.2	0.9	10.3	5.7	2.2	-1	7.9	1951	16.8.12.11.1969	-10.4.14.11.1983	
Cottbus	70	1022.3	wolkenlos	SW	11	2.6	1.3	11.1	8.0	2.5	-2	8.3	1951	16.8.12.11.1969	-10.4.14.11.1983	
Görlitz	240	1023.2	wolkig	SSW	14	2.2	0.8	9.7	5.5	2.4	0	6.7	1951	15.9.11.11.1977	-10.5.14.11.1983	
Aachen	205	1018.9	wolkig	SSW	22	5.8	2.7	9.8	6.4	4.9	3	5.3	1891	18.5.16.11.1895	-8.4.20.11.1909	
Nürnberg-Barw.	486	1021.6	bedeckt	WSW	22	2.5	1.5	6.7	3.4	1.8	1	5.3	1957	18.6.12.11.1995	-10.4.16.11.1965	
Köln-Bonn/Flugh.	100	1020.7	leicht bew.	SE	14	3.2	1.6	10.3	6.8	3.1	2	5.7	0.0	1951	18.0.11.11.1963	-7.9.16.11.1965
Bendorf	129	1022.7		SSW	11	5.4	2.6	8.6	6.1	4.5	1	2.5	1963	14.0.12.11.1995	-10.1.16.11.1965	
Bad Marienberg	555	1022.6	stark bew.	S	14	2.0	1.2	5.6	3.2	1.5	1	4.1	1939	15.3.20.11.1994	-12.1.16.11.1965	
Gießen	195	1023.3	wolkig	SE	7	1.7	1.5	9.3	4.4	1.7	-0	4.2	1949	15.8.15.11.1974	-11.4.16.11.1965	
Bad Hersfeld	272	1023.1	stark bew.	S	18	3.8	1.8	9.1	4.6	3.0	2	4.5	1936	13.4.13.11.1986	-11.5.16.11.1965	
Wasserkuppe	925	-	in Wolken	SW	29	-0.5	-0.5	2.8	0.7	-0.5	-1	0.1	0.0	1979	13.9.12.11.1995	-11.4.15.11.1983
Mainingen	453	1024.3	stark bew.	SW	11	2.1	1.5	6.6	3.5	2.1	0	1.1	0.0	1947	12.6.15.11.1986	-10.9.19.11.1985
Schmücke	948	-	in Wolken	SW	40	-0.4	-0.4	1.5	0.5	-0.5	-0	0.1	0.0	1967	16.11.11.1977	-12.0.20.11.1971
Erfurt/Flugh.	322	1022.4	leicht bew.	SW	25	3.3	0.9	8.9	4.4	1.8	0	6.5	1951	16.11.11.1977	-12.0.20.11.1971	
Neuhaus a.R.	851	-	in Wolken	SW	22	-0.1	-0.2	2.8	1.2	-0.1	-0	0.2	0.0	1952	15.6.17.11.1986	-10.7.14.11.1983
Gera-Leumnitz	311	1023.0	leicht bew.	SSW	14	2.4	1.0	8.6	4.6	1.8	-0	6.2	1951	15.5.16.11.1986	-12.7.14.11.1983	
Plauen	889	1023.6		S	14	3.5	1.7	9.4	6.2	3.3	1	3.3	0.0			