

Amtsblatt des Deutschen Wetterdienstes

D 7311 A
ISSN 0936-5818

Schutzgebühr monatlich DM 30,25
einschließlich Versandkosten,
Einzelpreis DM 1,25
zuzüglich Versandkosten

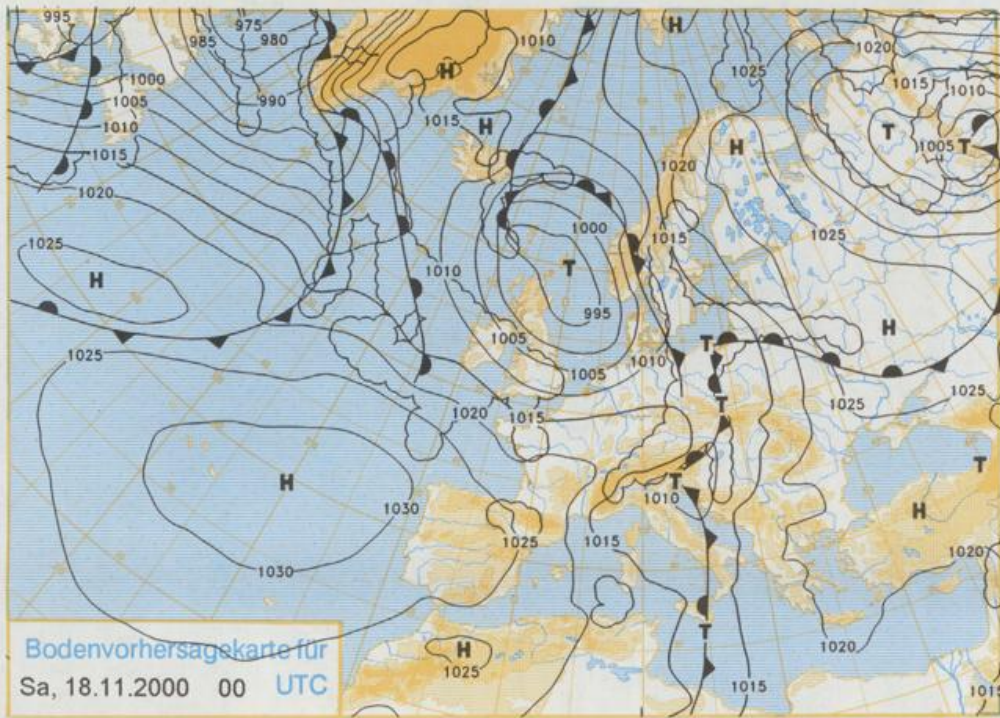
Druck und Verlag: Deutscher Wetterdienst
Frankfurter Straße 135, 63087 Offenbach
Postanschrift: 63004 (Postfach), Telefon: (069) 80 62 - 42 83
Telex: 4152871, Telefax: (069) 80 62 - 41 23
LZB: BLZ 505 000 00 Kto.-Nr.: 505 01004

Erscheint täglich; nur Postbezug

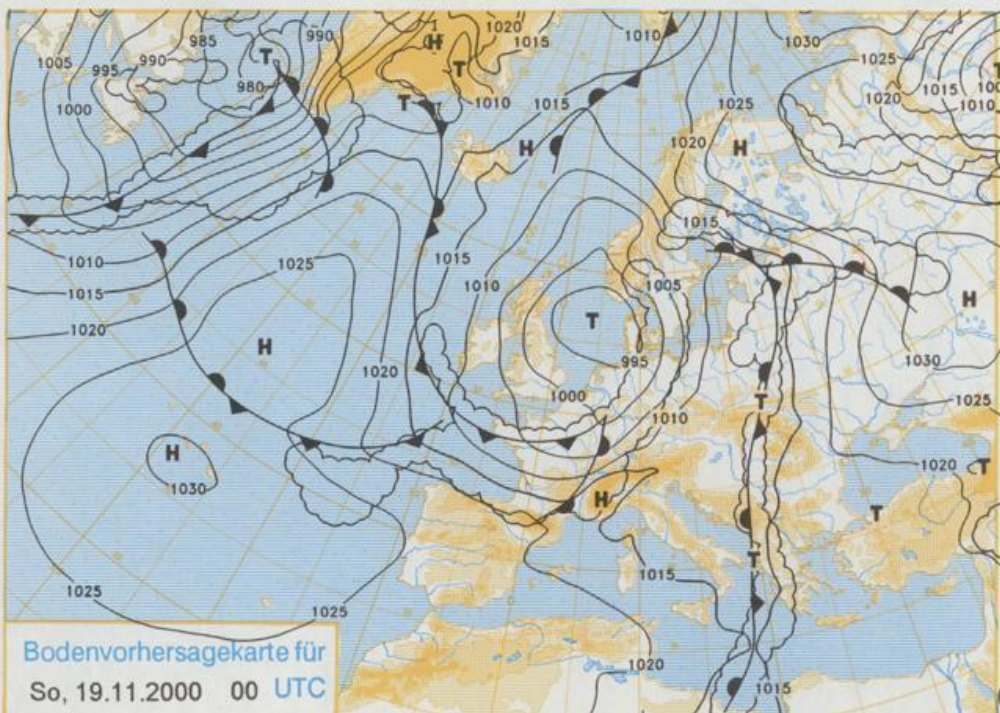
Jahrgang 2000

Donnerstag, den 16. November

Nummer: 321



Stereographische Projektion 1 : 60 000 000 60°N



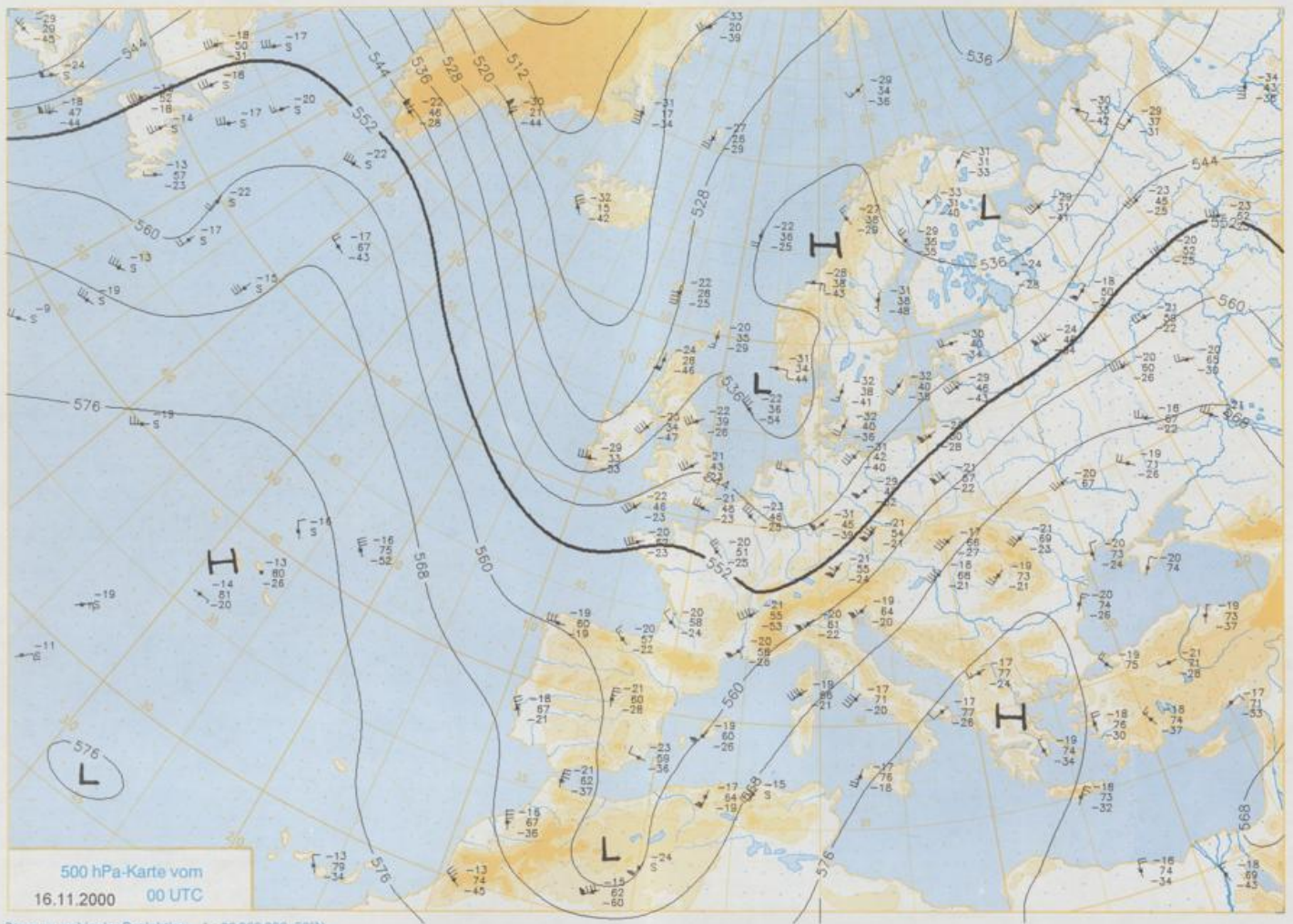
Deutschland – Vorhersage
für Samstag, 18.11.00

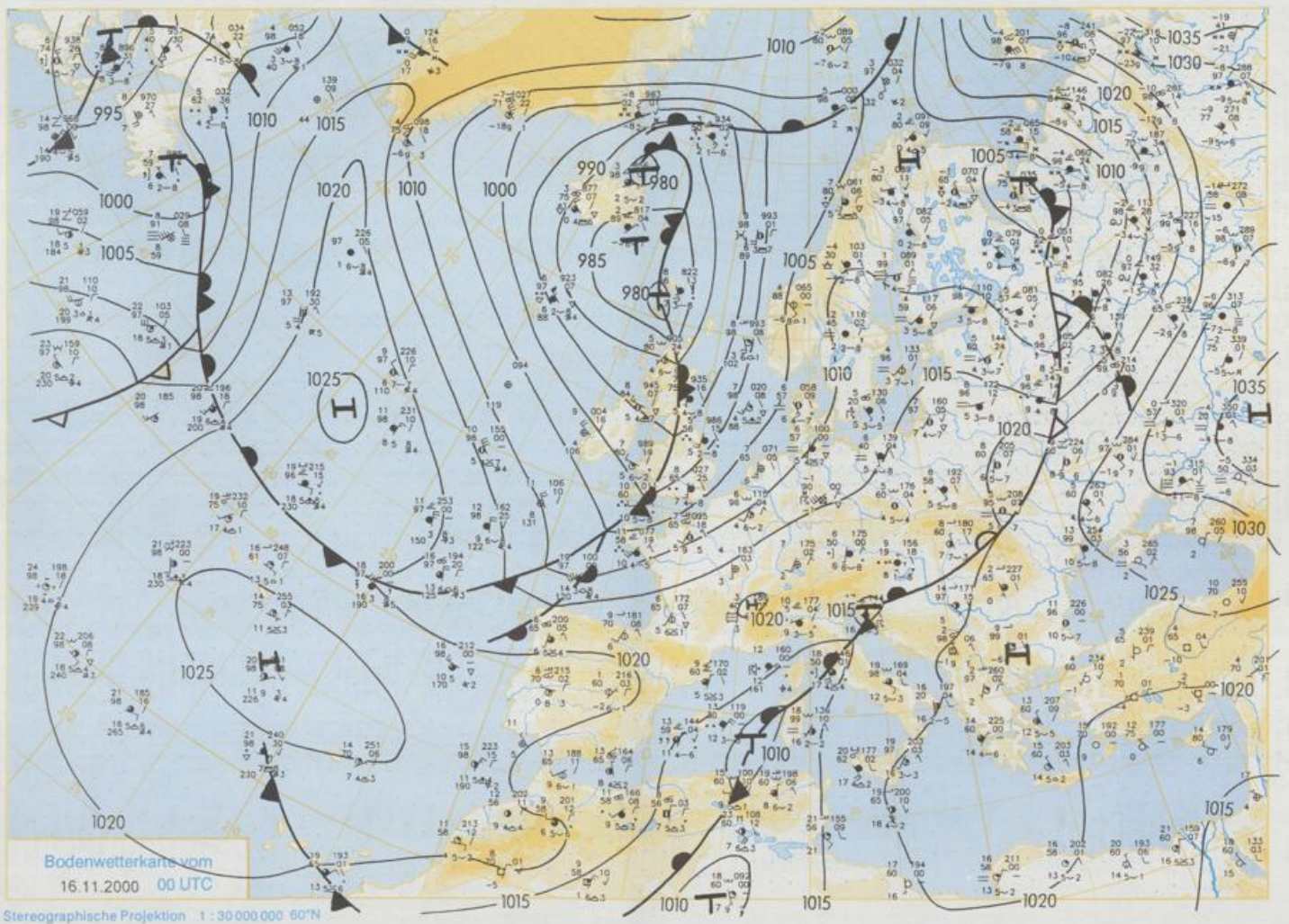
An der Südseite eines Tiefs mit Kern bei Schottland hat sich ein Hochkeil zum südlichen Mitteleuropa vorgehoben. Das Tief selbst wandert geringfügig südostwärts und findet seinen Schwerpunkt über der Nordsee.

Nach nächtlichen Tiefstwerten zwischen 2 und 6°C ist es wolkig, von Westen her zunehmend stärker bewölkt oder gar bedeckt und in der Westhälfte sowie im Norden setzt im Tagesverlauf Regen ein. Im Osten, Südosten und Süden bleibt es zunächst noch niederschlagsfrei. Die Tageshöchsttemperaturen liegen zwischen 4 und 8°C. Der vorherrschend südliche bis südwestliche Wind ist im Süden und Südosten schwach, sonst eher mäßig, gebietsweise auch frisch, auf den Bergen und an der Küste auch stark

Weitere Aussichten für
Sonntag, 19.11.00

Regnerisch und nasskalt.





Wettermeldungen von Donnerstag, dem 16. November 2000 06 UTC

Station	Bar.- höhe (m)	Luftdr. red.NN (hPa)	Wetter	Wind km/h	Temperatur (Grad C)					Sonne Vort. Std.	RR 24h mm	Schnee höhe cm	Extremwerte der Lufttemperatur der Dekade vom 11.11. bis 20.11.					
					Wind		Temperatur (Grad C)						Nacht 5 m cm	in seit	Tmax Datum	Tmin Datum		
					Luft 2 m	Tau- punkt	Max Vortag	Mittel 2 m	Min 5 m									
Helgoland	8	1007.7	stark bew.	S	43	7.1	4.9	9.0	7.8	7.0	6	4.2	2	1952	13.6	12.11.1977	-2.6	18.11.1965
List / Sylt	29	1007.5	leicht bew.	S	29	7.0	5.4	7.7	7.1	5.9	5	1.1	7	1937	13.2	11.11.1977	-4.4	16.11.1965
Leck	17	1008.8	leicht bew.	SSE	14	5.5	4.7	7.1	6.0	5.4	4	1.5	4	1974	13.2	11.11.1977	-7.4	20.11.1988
St.P.-Ording	11	1008.2	stark bew.	S	25	6.8	4.9	7.9	7.0	6.3	5	1.0	0.2	1951	13.5	12.11.1977	-10.1	16.11.1965
Schleswig	48	1009.7	wolkig	S	11	5.0	4.3	7.9	6.3	4.8	3	1.4	0.5	1947	14.6	11.11.1986	-7.7	16.11.1965
Kiel	31	1010.3	stark bew.	SSW	14	5.8	4.2	8.2	6.4	5.6	5	1.7		1940	15.4	11.11.1986	-6.2	14.11.1983
Westermarckd.	9	1010.3	stark bew.	S	11	5.9	4.8	7.4	6.6	5.6	4	0.4	0.0	1948	13.5	11.11.1986	-6.8	14.11.1965
Arkona	42	1011.7	Regen	SW	22	4.9	4.3	8.4	7.1	4.8	4	1.5	4	1951	13.0	11.11.1986	-7.5	17.11.1965
Norderney	16	1007.9	wolkig	S	18	5.7	4.5	7.6	6.0	5.4	5	3.6	1	1947	13.7	12.11.1977	-4.8	18.11.1965
Bremerhaven	11	1009.5	leicht bew.	S	22	5.7	3.9	9.0	6.6	5.6	4	4.3	0.6	1949	16.3	11.11.1986	-5.9	15.11.1968
Cuxhaven	12	1009.1	leicht bew.	S	14	5.8	3.9	8.7	6.0	5.7	4	4.7	0.3	1946	16.3	11.11.1986	-5.4	19.11.1965
Hamburg/Flugh.	15	1010.9	stark bew.	SSW	22	6.7	4.2	9.3	7.1	6.2	5	0.9	0.0	1891	16.3	11.11.1986	-11.0	17.11.1919
Lübeck	15	1010.6	stark bew.	SSW	14	5.5	4.3	7.9	6.2	4.7	2	0.7	0.6	1890	16.0	11.11.1986	-14.3	17.11.1919
Boltenhagen	17	1010.9	stark bew.	SSW	14	5.3	4.0	7.3	6.1	5.0	4	1.6	0.2	1951	15.8	17.11.1986	-7.7	17.11.1965
Schwerin	68	1011.5	stark bew.	SSW	11	4.9	4.7	7.7	6.0	4.9	4	0.2	0.3	1946	15.4	11.11.1986	-8.3	19.11.1965
Warnemünde	10	1010.8	stark bew.	S	11	5.4	4.1	8.7	7.4	5.3	4	0.9	0.2	1951	14.8	11.11.1986	-9.3	18.11.1965
Teterow	50	1012.4	stark bew.	S	14	4.2	3.9	8.9	6.4	3.7	3	2.2	1	1947	14.5	11.11.1986	-8.9	18.11.1965
Berth	7	1011.5	bedeckt	S	4	4.7	4.7	8.4	6.8	4.0	3	1.6	0.1	1967	16.0	12.11.1969	-7.7	20.11.1971
Greifswald	6	1012.1	wolkig	S	11	4.5	3.6	8.7	7.8	4.3	2	1.3	0.7	1951	15.4	11.11.1986	-9.5	17.11.1965
Ueckermünde	7	1013.7	stark bew.	S	14	3.8	3.1	10.3	7.2	3.2	1	1.1	0.5	1951	14.6	11.11.1977	-11.6	17.11.1965
Emden	5	1008.1	Regen	S	22	6.0	5.3	8.1	6.1	5.5	4	4.2	0.6	1947	14.7	19.11.1970	-11.1	18.11.1965
Oldenburg	20	1010.0	stark bew.	S	14	6.4	4.3	9.3	6.4	5.8	4	3.3	0.2	1989	15.0	15.11.1994	-7.7	20.11.1998
Bremen/Flugh.	5	1010.6	stark bew.	S	18	6.1	4.6	10.0	6.2	4.7	3	2.7	0.1	1890	16.6	16.11.1895	-11.7	17.11.1919
Soitau	78	1011.5	stark bew.	SSW	7	4.8	3.5	8.9	5.4	4.6	3	0.3	0.0	1947	15.7	11.11.1986	-11.1	18.11.1965
Boizenburg	46	1011.8	wolkig	SSW	11	5.5	4.2	8.3	5.8	4.9	3	0.5	0.0	1951	15.2	15.11.1974	-8.1	15.11.1965
Lüchow	18	1012.7	Regen	SSW	7	5.0	4.0	9.7	5.2	3.1	1	1.4	1	1955	15.5	15.11.1974	-10.0	15.11.1965
Seehausen/Altm.	23	1012.8	wolkig	SW	11	5.0	4.0	9.7	5.6	3.7	2	3.3	0.3					
Mernitz	85	1012.6	stark bew.	SSW	14	5.1	4.2	8.5	6.4	4.6	2	1.8	1	1951	15.0	11.11.1986	-10.7	15.11.1965
Neuruppin	39	1013.2	leicht bew.	SSW	11	5.3	4.9	9.7	7.2	4.2	1	1.1	1	1958	15.1	11.11.1977	-6.6	20.11.1971
Neubrandenburg	80	1012.8	bedeckt	SSW	14	4.7	4.0	9.0	7.2	4.0	3	2.3	0.1					
Angermünde	55	1013.3	leicht bew.	S	7	4.6	4.6	10.2	6.9	3.3	0	2.5	0.0	1951	15.1	11.11.1977	-10.8	17.11.1965
Lingen	26	1010.0	leicht bew.	S	18	5.9	4.2	9.7	7.2	5.9	4	1.8	3	1951	16.7	15.11.1986	-8.1	16.11.1965
Münst.-Osn./Flugh.	53	1010.8	leicht bew.	S	11	5.5	3.2	10.0	6.4	5.5	3	2.7	0.0	1989	14.9	20.11.1994	-5.7	20.11.1998
Osnabrück	97	1011.2	leicht bew.	S	18	5.3	3.1	10.2	6.8	5.3	4	3.8	2	1952	17.0	15.11.1986	-6.8	14.11.1983
Diepholz	43	1010.5	leicht bew.	SSW	18	5.8	3.8	9.8	6.0	4.6	3	2.5	0.0	1952	17.0	15.11.1986	-14.0	17.11.1952
Bad Salzungen	139	1011.8	leicht bew.	S	18	5.5	2.1	9.5	6.8	5.2	3	1.2	0.6	1935	18.1	15.11.1986	-7.4	17.11.1952
Hannover/Flugh.	59	1011.9	leicht bew.	S	14	5.6	2.8	9.6	7.0	5.4	3	0.5	0.3	1936	18.0	13.11.1938	-11.1	17.11.1952
Braunschweig	88	1013.2	leicht bew.	SSW	7	5.1	2.8	10.5	7.0	5.1	3	1.1	2	1891	16.9	16.11.1895	-16.3	17.11.1919
Gardelegen	48	1013.0	stark bew.	S	7	3.7	3.3	9.9	6.2	3.7	2	2.3	0.1	1947	16.3	11.11.1986	-10.0	14.11.1983
Magdeburg	85	1014.1	leicht bew.	SSW	11	3.7	2.1	10.3	6.7	3.5	1	3.0	0.4	1947	17.1	20.11.1994	-11.0	17.11.1952
Potsdam	100	1014.3	leicht bew.	SSW	18	3.3	3.0	10.2	6.6	3.3	0	5.2	0.0	1893	16.5	16.11.1895	-12.0	18.11.1919
Berlin-Temp.	49	1013.8	leicht bew.	S	7	5.8	4.4	10.3	8.2	5.7	4	3.1	0.0	1876	16.3	11.11.1977	-13.5	18.11.1919
Lindenberg	104	1014.6	stark bew.	SW	14	5.9	4.4	10.1	7.2	5.5	4	5.1	0.0	1947	15.7	12.11.1969	-10.4	18.11.1965
Manschnow	16	1013.7	stark bew.	SSW	7	6.1	4.5	9.9	7.3	5.2	3	3.7	0.0					
Düsseldorf/Flugh.	41	1011.7	wolkig	SSE	25	5.3	2.9	10.4	7.6	4.8	3	2.4	0.4	1969	18.9	12.11.1995	-8.1	15.11.1983
Bocholt	24	1010.2	leicht bew.	S	14	5.0	2.4	9.3	6.4	1.1	1	2.9	0.2	1947	17.0	11.11.1995	-7.6	15.11.1983
Essen	161	1011.6	wolkig	SSE	18	5.2	2.5	9.5	6.6	4.8	3	2.9	2	1935	18.6	12.11.1995	-6.7	16.11.1965
Lüdenscheid	392	1012.8	wolkig	SSW	11	3.4	1.8	7.4	5.0	3.1	1	1.8	2					
Kahler Asten	859	-	in Wolken	SSW	29	0.4	0.3	2.3	1.6	0.4	0	0	3	1955	13.1	18.11.1967	-11.7	16.11.1965
Bad Lippspringe	158	1013.0	leicht bew.	SSE	7	4.2	1.6	9.2	7.2	3.6	1	1.1	0.5	1951	17.5	15.11.1986	-8.1	16.11.1965
Kessel	233	1015.0	leicht bew.	S	11	3.3	2.6	8.7	6.1	3.2	2	0.2	2	1951	16.4	15.11.1974	-8.6	15.11.1983
Göttingen	171	1014.4	leicht bew.	S	14	4.3	2.2	9.7	7.0	4.2	2	1.0	0.0	1947	16.5	15.11.1974	-9.6	17.11.1952
Leinefelde	356	1014.6	leicht bew.	SW	14	3.2	1.9	7.9	5.4	3.1	0	0.8	1	1957	15.0	11.11.1977	-11.3	20.11.1971
Braunlage	810	1014.6	leicht bew.	SW	18	2.0	1.2	X	X	1.5	1	X	X	1936	15.5	20.11.1959	-12.2	15.11.1965
Brocken	1153	-	in Wolken	SW	61	-1.4	-1.4	0.8	0.1	-1.4	-1	4	3	1951	12.9	20.11.1959	-13.6	15.11.1968
Artern	166	1015.2	leicht bew.	SW	14	4.2	2.8	11.3	6.2	3.7	0	4.2	0.2	1954	15.7	15.11.1974	-10.2	17.11.1965
Leipzig/Flugh.	149	1015.4	leicht bew.	SSW	7	2.9	1.7	10.5	6.5	2.9	0	5.9		1951	16.7	12.11.1977	-9.6	17.11.1965
Wittenberg	106	1014.3	wolkenlos	SW	7	4.0	3.6	11.4	7.6	4.0	1	4.3	0.1	1951	15.6	12.11.1969	-8.9	20.11.1993
Oschatz	152	1015.8	wolkenlos	SW	11	4.9	3.3	10.9	7.3	4.8	3	3.3						
Dresden/Flugh.	232	1016.1	wolkig	SW	14	6.4	3.4	9.9	7.8	5.6	3	1.7	0.0	1917	17.9	12.11.1969	-9.8	20.11.1971
Doberlug-Kir.	100	1015.4	leicht bew.	SSW	11	5.3	3.9	10.6	7.0	5.1	3	4.4		1951	16.1	17.11.1986	-11.0	14.11.1983
Cottbus	70	1015.1	wolkig	WSW	11	7.3	4.7	10.6	8.2	6.5	5	3.7	0.0	1951	16.8	12.11.1969	-10.4	14.11.1983
Görlitz	240	1015.5	wolkig	S	18	5.9	4.1	10.4	7.4	5.9	5	2.9	0.4	1951	15.9	11.11.1977	-10.5	14.11.1983
Aachen	205	1011.0	wolkig	SSW	18	6.4	3.3	9.8	6.5	5.1	3	4.2	2	1891	18.5	16.11.1895	-8.4	20.11.1909
Nürnberg-Barw.	486	1012.9	wolkig	SW	18	4.0	2.4	6.0	4.3	3.1	2	1.2	2					
Köln-Bonn/Flugh.	100	1012.7	wolkig	SE	11	4.9	3.1	9.9	6.7	3.7	1	0.9	0.0	1957	18.6	12.11.1995	-10.4	16.11.1965
Bendorf	129	1014.6	wolkig	S	11	5.9	3.5	9.4	7.5	5.8	3	0.5	1	1951	18.0	11.11.1963	-7.9	16.11.1965
Bad Marienberg	555	1014.8	stark bew.	S	11	2.6	2.6	5.8	4.0	2.5	2	0.3	2	1963	14.0	12.11.1995	-10.1	16.11.1965
Giessen	195	1015.3	stark bew.	SSW	4	4.7	4.7	9.0	7.1	4.7	3	0.7	1	1939	15.3	20.11.1994	-12.1	16.11.1965
Bad Hersfeld	272	1015.7	leicht bew.	SSW	11	4.1	2.5	9.4	6.6	4.1	2	1.5	0.4	1949	15.8	15.11.1974	-11.4	16.11.1965
Wasserkuppe	925	-	stark bew.	SW	29	-0.1	-0.6	3.3	2.3	-0.3	-1	0.6	0.7	1936	13.4	13.11.1938	-11.5	16.11.1965
Meiningen	453	1016.3	wolkig	SSW	14	3.3	2.9	6.5	5.0	3.3	2		0.0	1979	13.9	12.11.1995	-11.4	15.11.1983