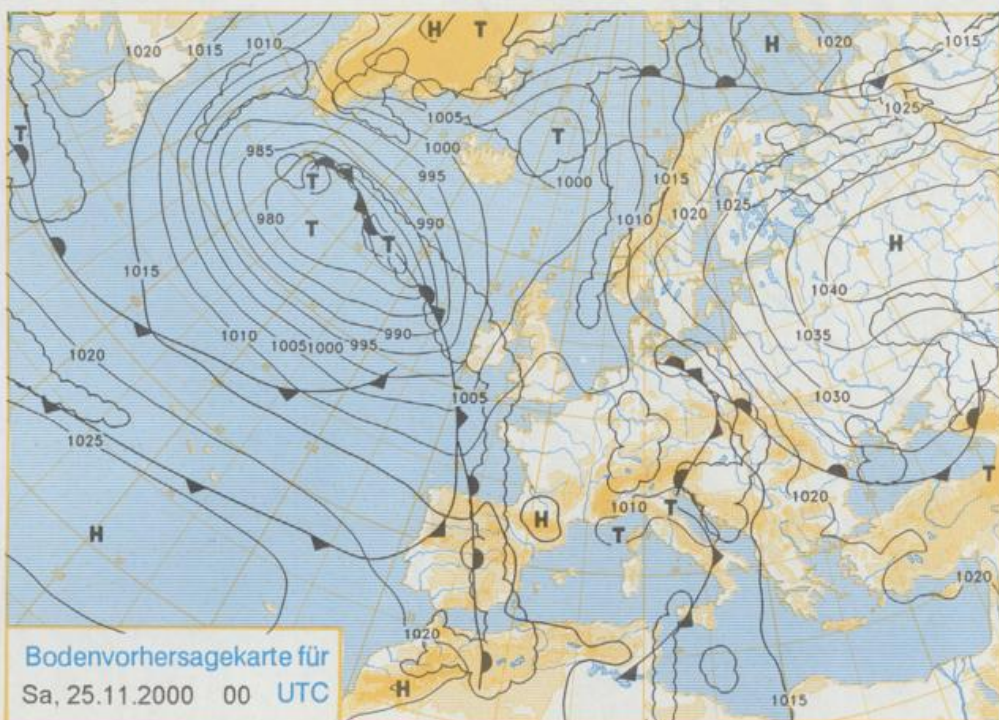


Stereographische Projektion 1 : 60 000 000 60°N

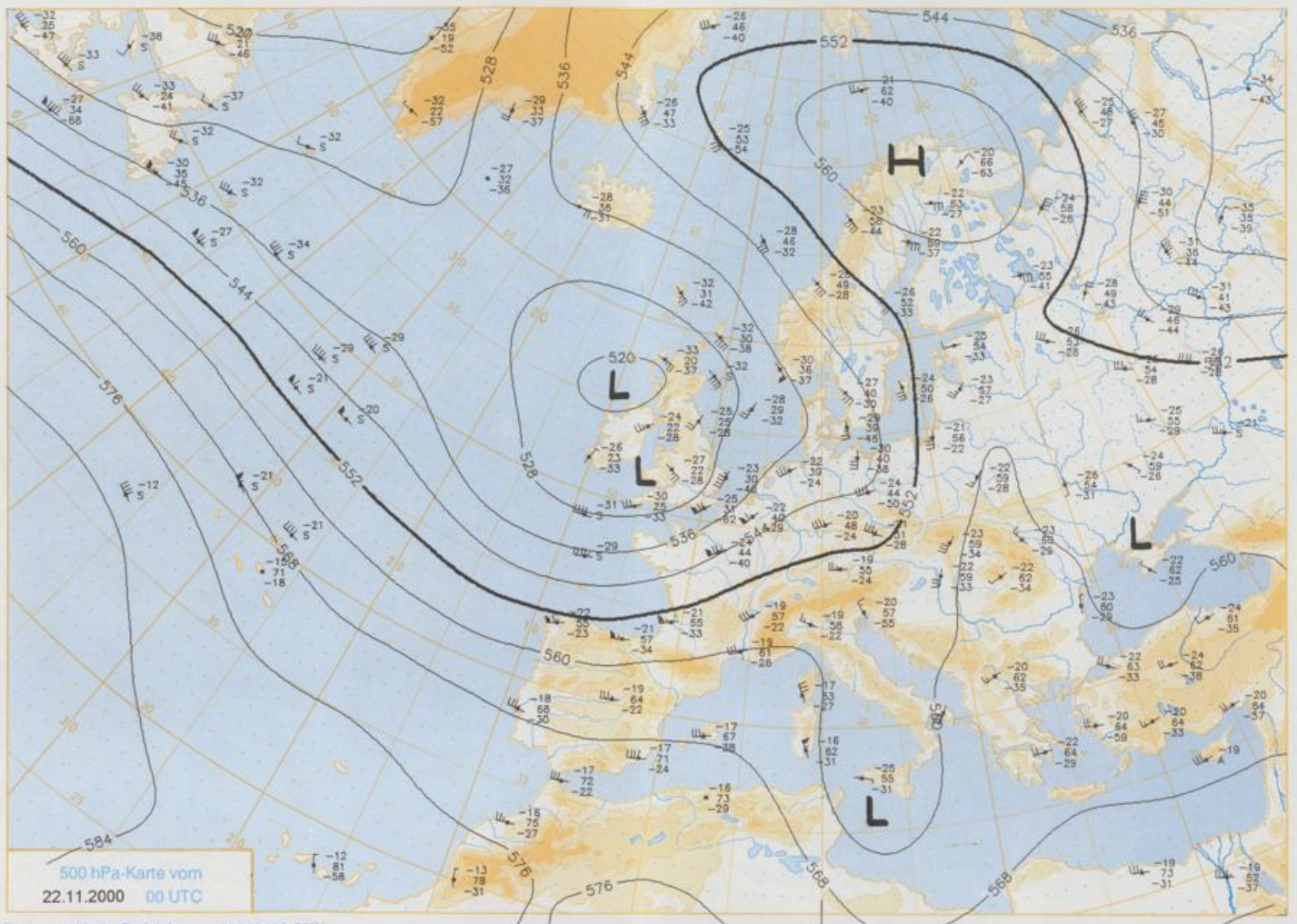


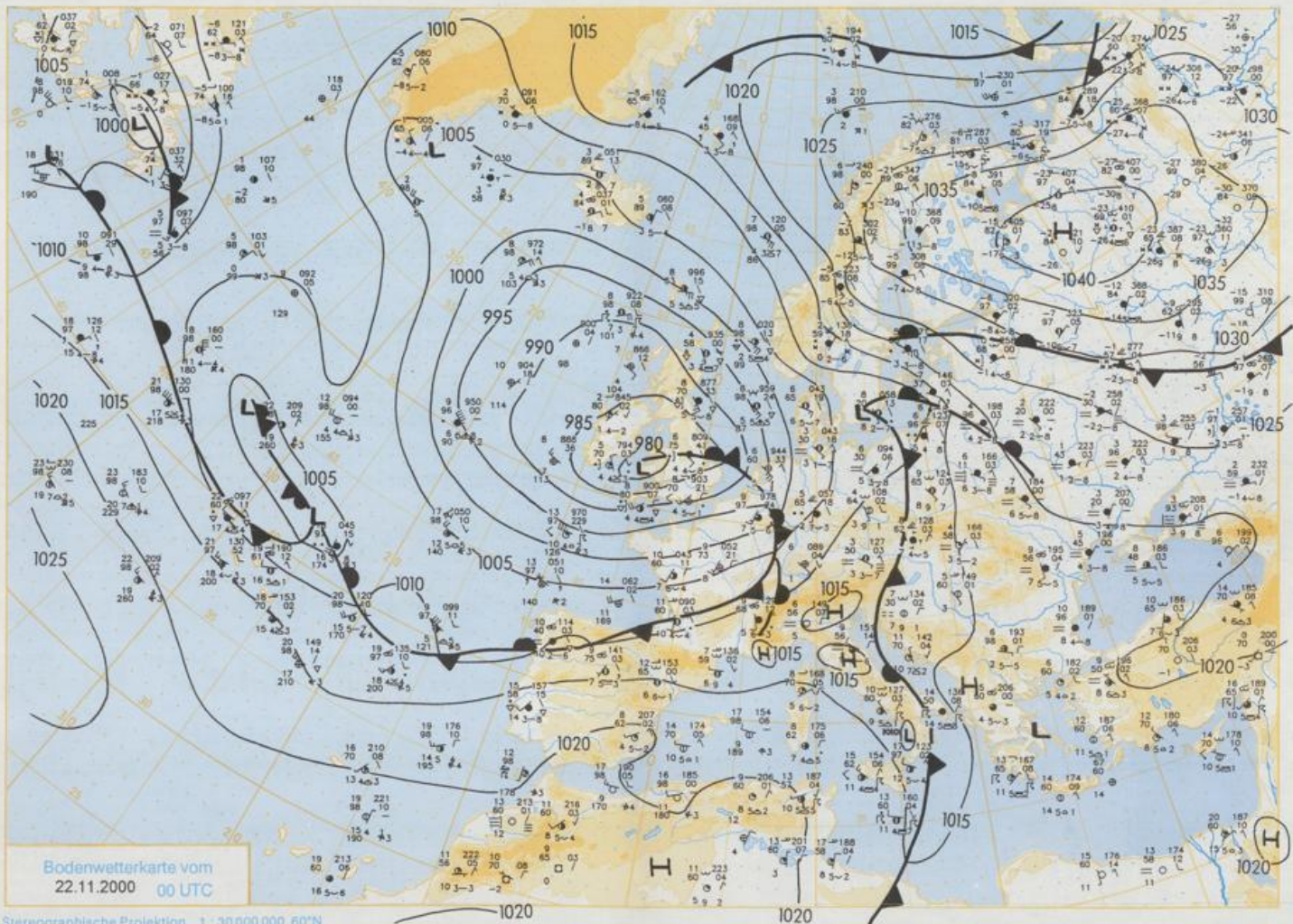
Deutschland – Vorhersage für Freitag, den 24.11.00

Die thermischen Gegensätze über Deutschland bleiben weiterhin gering. Die Luftdruckgegensätze werden durch ein vom Ärmelkanal zur Nordsee ziehendes Tief zwar vorübergehend verstärkt, durch die Entwicklung eines weiteren Tiefs südlich der Alpen im Laufe des Freitags wieder abgeschwächt, wodurch die Neigung zu Nebel oder Hochnebel bald zunimmt.

Am Freitag ist es im Ostengebietswise wolkenarm, doch an der Donau und örtlich an der Elbe morgens neblig. Im Westen ist es wolkig, meist sogar stärker bewölkt und vor allem im Südwesten kommt es zeitweise zu leichtem Niederschlag, der in höheren Lagen (ab etwa 800 m), insbesondere im Allgäu, mitunter als Schnee niedergehen kann. Die Frühtemperaturen liegen in Norddeutschland und am Niederrhein zwischen 2 und 5°C, in der Mitte und im Süden zwischen -2 und +3°C. Die Mittagswerte erreichen verbreitet 7 bis 11°C, in einzelnen Muldenlagen bei Dunst oder etwas Nebel und im Allgäu nur knapp 5°C. Der Wind weht im Nordwesten mäßig und böig aus südwestlicher Richtung, sonst ist er schwach und umlaufend.

Weitere Aussichten für Samstag, den 25.11.00
Veränderlich bewölkt, zeitweise Regen. Tageshöchsttemperaturen zwischen 4 und 10°C.





Wettermeldungen von Mittwoch, dem 22. November 2000 06 UTC

Station	Bar.-höhe (m)	Luftdr. red.NN (hPa)	Wetter	Wind km/h	Deutschland					Sonne Vort. Std.	RR 24h mm	Schnee höhe cm	Extremwerte der Lufttemperatur in der Dekade vom 21.11. bis 30.11.					
					Temperaturen (Grad C)								Tmax	Tmin	Datum	Datum		
					Taufpunkt	Max	Mittel	Min	Nacht									
Helgoland	8	998.8	stark bew.	S	54	7.6	5.6	8.0	7.7	6.4	5	6.5	0.8	1952	12.2	22.11.1978	-4.0	22.11.1993
List / Sylt	29	999.7	Regen	SE	43	4.3	3.6	7.5	5.2	3.2	2	6.2	0.1	1937	12.1	22.11.1978	-7.1	22.11.1995
Leck	17	1001.1	Regen	SE	22	4.1	3.7	7.5	3.5	1.7	1	5.5	0.2	1974	12.5	22.11.1978	-16.3	30.11.1985
St.P.-Ordung	11	1000.1	stark bew.	SE	22	4.5	3.8	7.9	4.4	2.3	1	5.5	1	1951	11.5	24.11.1951	-9.1	25.11.1993
Schleswig	48	1002.6	Regen	SSE	18	4.4	3.1	7.3	4.1	2.5	1	3.7	0.2	1947	12.7	21.11.1947	-11.5	30.11.1973
Kiel	31	1003.6	Regen	SSE	22	4.7	3.4	7.0	4.9	3.4	3	1.2	0.3	1940	14.0	22.11.1947	-11.3	30.11.1985
Westermarckd.	9	1004.1	Regen	SSE	29	5.4	4.7	6.0	4.9	3.8	3	1.2	0.3	1948	12.4	24.11.1982	-8.0	23.11.1985
Arkona	42	1007.7	stark bew.	S	32	5.0	4.0	7.5	6.2	3.8	2	9	9	1951	12.4	21.11.1981	-8.7	23.11.1985
Norderney	16	999.1	leicht bew.	S	25	7.1	5.8	7.2	5.8	5.0	4	4.5	1	1947	11.9	22.11.1978	-7.1	23.11.1998
Bremerhaven	11	1001.1	wolkig	S	22	6.5	4.5	8.2	4.4	3.2	2	4.9	0.9	1949	13.2	25.11.1980	-10.2	30.11.1973
Cuxhaven	12	1001.1	stark bew.	SSE	22	5.3	4.0	9.2	4.7	2.7	1	5.8	0.8	1946	13.6	24.11.1982	-7.9	23.11.1985
Hamburg/Flugh.	15	1003.5	Regen	SSE	22	4.5	3.1	8.2	3.5	2.1	0	3.4	0.3	1991	14.6	21.11.1947	-15.4	23.11.1985
Lübeck	15	1003.8	Regen	SSE	18	4.1	3.3	6.1	3.6	2.4	2	0.2	0.2	1890	15.3	22.11.1947	-13.4	26.11.1993
Boitenhagen	17	1004.7	Sprühregen	S	18	4.2	2.9	5.9	4.7	3.2	1	0.8	0.8	1951	15.0	21.11.1981	-10.7	26.11.1993
Schwerin	68	1005.2	Regen	SSE	11	4.1	3.6	5.6	4.2	2.9	2	0.9	0.9	1946	15.1	21.11.1981	-11.7	23.11.1985
Warnemünde	10	1005.4	stark bew.	S	18	5.0	4.0	5.6	4.7	3.9	4	9	9	1951	15.0	21.11.1981	-7.8	22.11.1998
Weterow	50	1006.8	stark bew.	S	25	4.2	3.6	5.1	4.0	3.4	2	0.7	0.7	1947	14.5	21.11.1981	-11.7	21.11.1988
Barth	7	1006.3	bedeckt	SE	11	4.2	3.5	6.0	4.2	2.3	0	8	8	1967	14.8	24.11.1980	-12.1	23.11.1975
Greifswald	6	1007.6	bedeckt	SSE	18	4.4	4.1	6.0	4.2	2.3	0	6	6	1951	14.7	21.11.1981	-13.1	23.11.1985
Ueckermünde	7	1009.6	stark bew.	SSE	11	4.7	4.0	6.0	5.2	4.7	4	6	6	1951	15.9	21.11.1981	-13.1	23.11.1985
Emden	5	999.7	leicht bew.	S	25	7.1	6.5	7.4	4.8	4.7	3	4.5	1	1947	13.5	23.11.1947	-9.4	30.11.1973
Oldenburg	20	1001.8	leicht bew.	S	14	6.6	5.0	9.0	5.7	4.4	3	6.3	0.9	1989	13.1	30.11.1992	-10.0	23.11.1993
Bremen/Flugh.	5	1002.6	leicht bew.	S	19	6.1	4.4	8.5	3.8	1.9	0	4.5	1	1890	15.4	21.11.1947	-14.1	23.11.1985
Soi tau	78	1004.5	stark bew.	S	11	4.4	3.3	8.7	3.2	1.5	-1	4.7	0.9	1947	14.6	21.11.1947	-17.6	23.11.1985
Boizenburg	46	1004.9	stark bew.	SSE	18	3.7	3.7	4.6	2.8	2.0	2	0.5	0.4	1951	14.5	21.11.1981	-14.8	23.11.1985
Lüchow	18	1005.8	stark bew.	SSE	11	4.3	3.6	4.7	2.4	1.6	1	0.7	0.7	1955	15.3	21.11.1981	-19.6	23.11.1985
Seehausen/Altm.	23	1006.3	bedeckt	SSE	14	4.0	4.1	5.0	2.8	1.8	1	0.4	0.4	1951	14.2	21.11.1981	-13.1	30.11.1985
Marnitz	85	1006.5	Regen	SSE	14	4.0	4.0	5.2	2.9	2.2	0	3	3	1958	15.2	21.11.1981	-15.4	23.11.1985
Neuruppin	39	1008.0	stark bew.	SSE	22	5.1	3.8	5.7	2.9	2.2	0	6	6	1958	15.2	21.11.1981	-15.4	23.11.1985
Neubrandenburg	80	1007.9	bedeckt	SSE	18	4.8	3.7	4.7	3.9	4.2	4	6	6	1951	15.9	21.11.1981	-14.7	23.11.1985
Angermünde	55	1009.4	stark bew.	SSE	14	3.9	3.9	5.5	4.6	3.9	3	6	6	1951	15.9	21.11.1981	-14.7	23.11.1985
Lingen	26	1002.1	wolkenlos	SSW	18	8.1	5.9	8.6	5.9	5.6	4	4.3	0.9	1951	14.1	30.11.1992	-9.8	23.11.1993
Münst.-Osn./Flugh.	53	1003.4	leicht bew.	S	14	7.7	5.2	9.5	4.8	4.3	2	5.8	1	1989	14.5	26.11.1992	-9.8	23.11.1993
Osnabrück	97	1003.5	leicht bew.	SSW	18	7.5	5.1	8.9	5.5	4.9	3	6.2	1	1952	15.0	22.11.1984	-11.2	23.11.1985
Diepholz	43	1003.2	leicht bew.	S	11	5.2	4.0	8.8	4.4	3.6	2	6.1	0.9	1952	15.1	23.11.1984	-14.6	22.11.1985
Bad Salzuflen	139	1004.5	leicht bew.	SSW	14	6.4	3.5	7.8	5.2	4.3	2	5.4	0.6	1935	15.9	21.11.1981	-11.0	22.11.1985
Hannover/Flugh.	59	1004.5	leicht bew.	S	18	7.0	3.7	9.1	5.0	3.8	1	4.8	0.5	1936	15.5	21.11.1981	-17.1	23.11.1985
Braunschweig	88	1005.8	leicht bew.	SSW	18	6.6	3.5	8.6	4.7	2.7	-1	3.0	0.7	1891	16.2	21.11.1981	-16.3	23.11.1985
Gardlegen	48	1006.2	stark bew.	SSE	18	4.3	3.8	5.0	2.0	1.1	-2	1	1	1947	15.6	21.11.1981	-23.4	23.11.1985
Magdeburg	85	1007.7	stark bew.	S	18	4.0	2.6	6.1	2.4	0.9	-3	0	0	1947	16.1	21.11.1981	-21.9	23.11.1985
Potsdam	100	1009.7	bedeckt	S	14	4.2	3.1	5.9	4.8	1.9	0	5	5	1893	15.3	21.11.1981	-16.6	23.11.1985
Berlin-Temp.	49	1009.2	stark bew.	SSE	14	4.2	3.2	6.5	4.4	2.8	2	6	6	1947	15.6	21.11.1981	-16.0	23.11.1985
Lindenberg	104	1010.6	wolkig	S	14	3.3	3.2	6.1	5.6	2.5	1	2	2	1947	15.3	21.11.1981	-16.5	23.11.1985
Manschnow	16	1009.8	leicht bew.	SSE	14	3.9	3.1	6.0	5.4	1.8	-1	3	3	1947	15.3	21.11.1981	-16.5	23.11.1985
Düsseldorf/Flugh.	41	1004.4	leicht bew.	S	18	8.3	5.0	8.2	6.8	5.9	5	2.1	3	1969	16.1	23.11.1981	-9.4	22.11.1993
Bocholt	24	1002.4	wolkenlos	S	18	7.9	4.8	7.5	6.5	6.1	5	2.1	2	1947	15.8	21.11.1947	-8.1	23.11.1988
Essen	161	1004.3	wolkenlos	SSW	14	7.9	4.7	7.0	6.1	5.4	4	3.1	2	1935	15.8	24.11.1984	-7.8	22.11.1993
Lüdenscheid	392	1005.3	wolkig	SW	11	6.1	4.5	5.8	4.1	3.6	3	2.7	2	1955	13.0	28.11.1988	-12.8	22.11.1998
Kahler Asten	158	1005.8	in Wolken	SW	3	6.0	2.8	1.0	0.0	-0.2	-1	1.2	2	1951	15.9	21.11.1981	-13.0	26.11.1985
Bad Lippspringe	233	1008.1	leicht bew.	S	11	6.1	4.7	6.8	3.3	2.1	-1	3.0	0.2	1951	14.5	21.11.1981	-12.0	23.11.1985
Kassel	171	1007.8	wolkig	S	22	6.3	3.9	8.2	4.4	2.5	-1	4.0	0.0	1847	15.0	21.11.1981	-22.6	23.11.1985
Göttingen	356	1007.8	leicht bew.	SSW	25	5.2	3.6	6.9	1.7	2.3	-1	2.6	0.1	1957	13.8	21.11.1981	-17.5	23.11.1985
Leinefelde	610	1007.8	leicht bew.	SW	18	3.0	2.5	6.0	2.2	2.6	-1	2.6	0.8	1936	15.4	28.11.1988	-14.0	30.11.1973
Brocken	1153	-	in Wolken	SW	65	-0.3	-0.3	0.0	2.2	-0.1	-2	2.2	0	1951	15.0	28.11.1988	-16.1	21.11.1993
Artern	166	1009.2	bedeckt	SSW	7	6.8	3.8	8.0	4.2	2.1	-1	1.4	0.0	1954	15.0	21.11.1981	-17.3	23.11.1985
Leipzig/Flugh.	149	1008.9	stark bew.	S	18	6.0	3.0	6.5	4.1	1.9	0	1	1	1951	15.3	30.11.1985	-17.6	23.11.1985
Wittenberg	106	1009.1	bedeckt	SE	11	4.0	4.0	6.8	4.0	1.0	-1	4	4	1951	15.4	21.11.1981	-15.5	23.11.1985
Oschatz	152	1010.2	stark bew.	S	11	5.9	3.5	6.8	4.5	0.3	-3	4	4	1917	16.3	21.11.1981	-13.2	30.11.1993
Dresden/Flugh.	232	1011.1	stark bew.	SSE	22	6.3	3.3	6.5	5.1	2.8	0	2	2	1951	15.7	21.11.1981	-17.1	24.11.1993
Doberslug-Kir.	100	1010.3	bedeckt	S	14	4.5	4.5	6.3	4.0	1.3	-3	3	3	1951	15.6	21.11.1981	-14.4	23.11.1985
Cottbus	70	1010.5	bedeckt	S	14	5.1	3.5	6.4	5.6	3.9	1	1	1	1951	16.4	21.11.1981	-14.4	23.11.1985
Görlitz	240	1011.8	stark bew.	S	25	5.8	3.6	5.9	5.1	4.4	1	0.7	0.7	1951	15.0	24.11.1984	-14.7	25.11.1975
Aachen	205	1003.5	leicht bew.	SSW	22	7.9	4.4	8.1	6.4	5.8	4	1.9	0.9	1891	18.0	29.11.1979	-8.9	21.11.1902
Nürnberg-Barw.	486	1005.6	leicht bew.	SW	18	5.6	3.7	4.7	3.7									