

Amtsblatt des Deutschen Wetterdienstes

D 7311 A
ISSN 0936-5818

Schutzgebühr monatlich DM 30,25
einschließlich Versandkosten,
Einzelpreis DM 1,25
zuzüglich Versandkosten

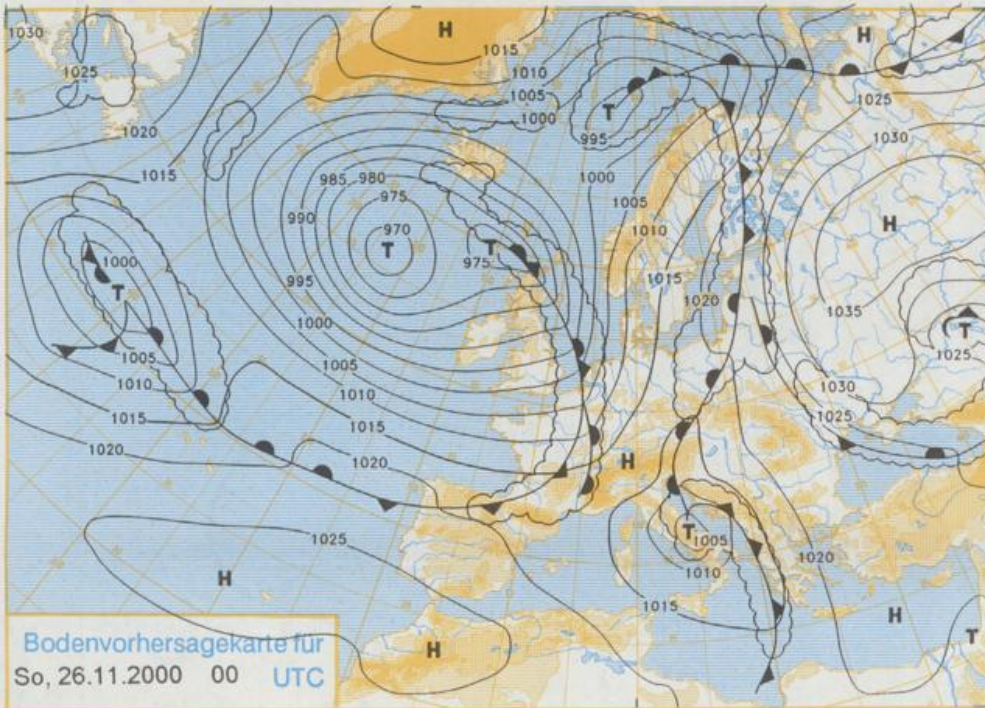
Druck und Verlag: Deutscher Wetterdienst
Frankfurter Straße 135, 63067 Offenbach
Postanschrift: 63004 (Postfach), Telefon: (069) 80 62 - 42 83
Telex: 4152871, Telefax: (069) 80 62 - 41 23
LZB: BLZ 505 000 00 Kto.-Nr.: 505 01004

Erscheint täglich; nur Postbezug

Jahrgang 2000

Freitag, den 24. November

Nummer: 329



Deutschland - Vorhersage
für Sonntag, den 26.11.00

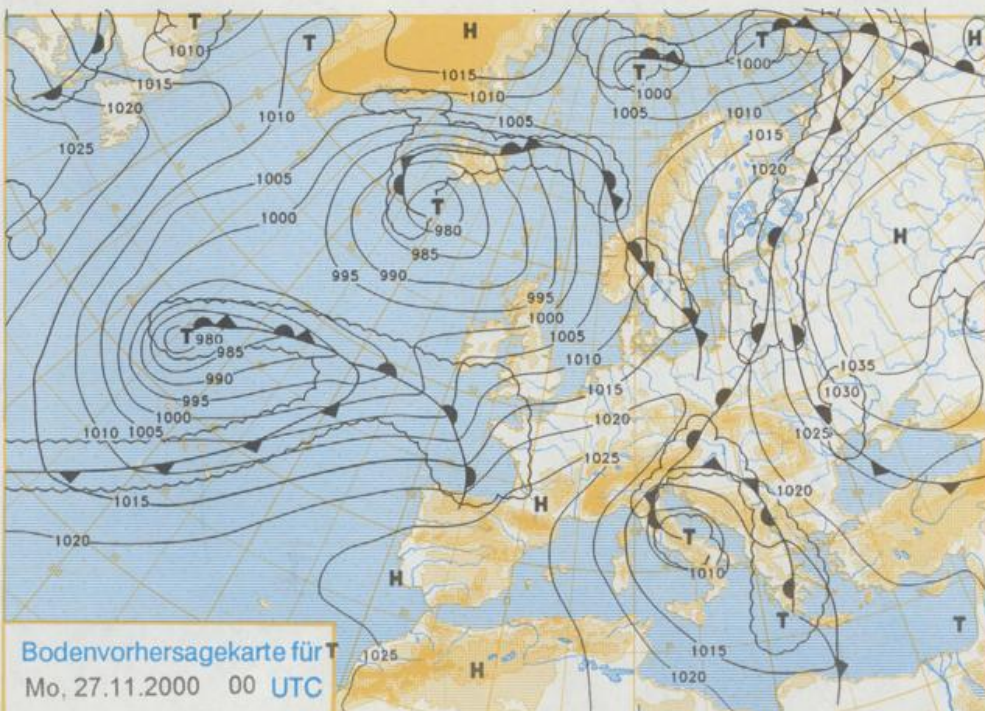
Deutschland wird von einem
okkludierten Frontensystem
überquert, das sich von Süd-
den her abschwächt.

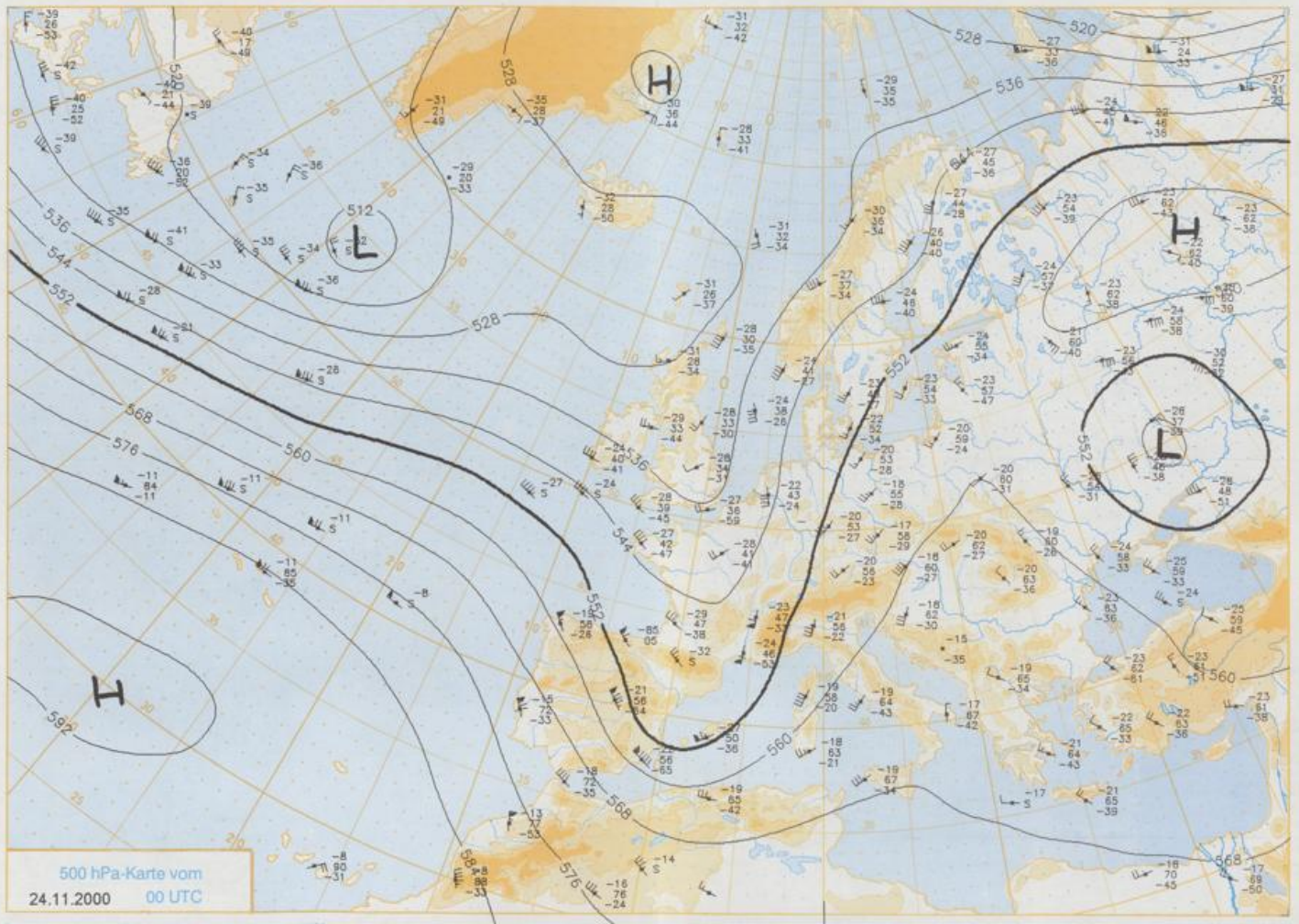
Der Himmel ist meist stark
bewölkt, nur vereinzelt ist
die Bewölkung aufgelockert.
Ein schmales Regenband,
das nach Osten hin immer
schwächer wird überquert
das Vorhersagegebiet. Nach
Frühtemperaturen zwischen
-1 und 4°C werden am
Tage meist 5 bis 9°C er-
reicht. Der Wind frischt im
Norden und Westen zu-
nächst aus Südosten auf,
und dreht im Laufe des Ta-
ges auf südwestliche Rich-
tungen.

Weitere Aussichten für
Montag, den 27.11.00

Bei wechselnder Bewölkung
im Norden einzelne Schauer.
Im Tagesverlauf am Rhein
Bewölkungsaufzug und
nachfolgend Regen. Tages-
temperaturen um 8°C.

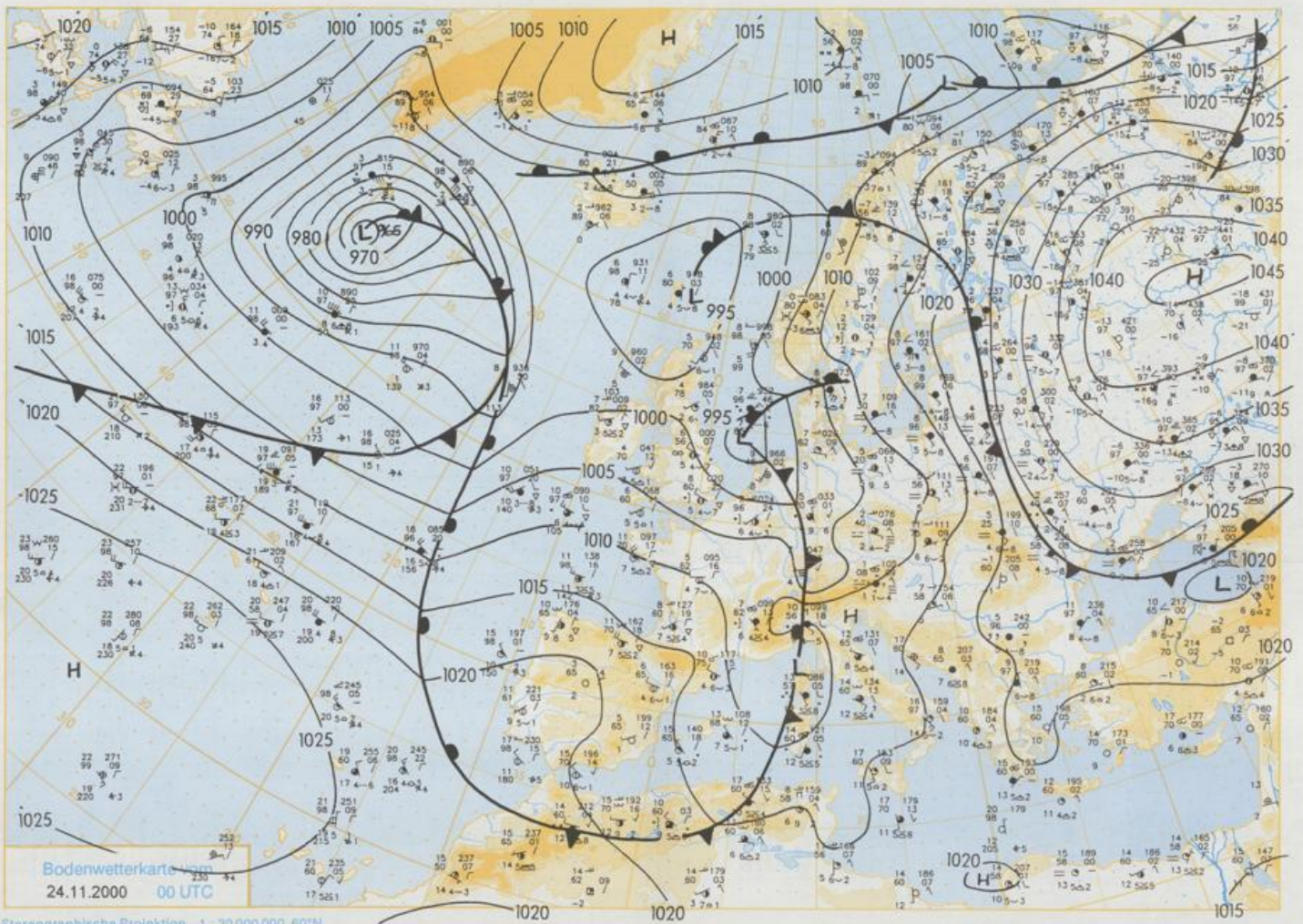
Stereographische Projektion 1 : 60 000 000 60°N





500 hPa-Karte vom
24.11.2000 00 UTC

Stereographische Projektion 1 : 30 000 000 60°N



Wettermeldungen von Freitag, dem 24. November 2000 06 UTC

Station	Bar.-höhe (m)	Luftdr. red. NN (hPa)	Wetter	Wind km/h	Temperaturen (Grad C)					Sonne Vort. Std.	RR 24h mm	Schnee höhe cm	Extremwerte der Lufttemperatur in der Dekade vom 21.11. bis 30.11.					
					Luft		Taufpunkt		Nach				Tmax	Datum	Tmin	Datum		
					2 m	5 m	Max	Mittel	Min									
Helgoland	8	999.6	stark bew.	S	40	9.4	7.8	9.3	8.2	8.1	7	0.7	1	1952	12.2.22.11.1978	-4.0	22.11.1993	
List / Sylt	29	999.7	stark bew.	SSE	32	6.6	6.6	6.9	6.9	6.2	5	1.6	0.6	1937	12.1.22.11.1978	-7.1	22.11.1966	
Leck	17	1000.8	Regen	SE	18	6.9	6.1	7.3	8.4	5.5	4	1.6	0.3	1974	12.5.22.11.1978	-16.3	30.11.1985	
St.P.-Ording	11	1000.2	stark bew.	SSE	22	7.3	6.4	7.5	6.5	5.8	5	0.4	1	1951	11.5.24.11.1951	-9.1	25.11.1993	
Schleswig	48	1001.9	Regen	SE	11	6.2	5.4	7.3	6.4	5.9	5		0.3	1947	12.7.21.11.1947	-11.5	30.11.1973	
Kiel	31	1002.5	Regen	SSE	18	6.0	4.9	8.0	7.0	5.8	5	0.5	0.0	1940	14.0.22.11.1947	-11.3	30.11.1985	
Westermarckd.	9	1003.2	stark bew.	SE	18	6.3	6.0	8.0	6.8	6.1	5	1.2	0.0	1948	12.4.24.11.1982	-8.0	23.11.1965	
Arkona	42	1005.8	bedeckt	SSE	29	7.3	6.0	8.7	7.2	7.2	7	5.8		1951	12.4.21.11.1981	-8.7	23.11.1965	
Norderney	16	1000.5	stark bew.	S	25	8.2	6.7	7.7	6.3	6.4	6		1	1947	11.9.22.11.1978	-7.1	23.11.1998	
Bremerhaven	11	1001.4	Regen	S	18	8.7	7.0	9.2	8.6	6.3	5		1	1949	13.2.25.11.1980	-10.2	30.11.1973	
Cuxhaven	12	1001.3	stark bew.	SSE	14	7.5	6.4	8.0	8.1	5.8	5		2	1946	13.6.24.11.1982	-7.9	23.11.1965	
Hamburg/Flugh.	15	1002.3	Regen	SE	11	5.8	4.5	8.2	6.5	5.6	4	0.1	0.9	1891	14.6.21.11.1947	-15.4	23.11.1965	
Lübeck	15	1002.9	stark bew.	SSE	11	5.4	4.5	7.5	5.6	4.7	0	1.4	0.1	1890	15.3.22.11.1947	-13.4	26.11.1993	
Boitenhagen	17	1003.2	stark bew.	SSE	14	5.5	4.7	7.8	6.5	5.1	4	1.9	0.0	1951	15.0.21.11.1981	-10.7	26.11.1993	
Schwerin	68	1003.4	stark bew.	SE	7	4.8	4.6	7.9	6.5	4.7	3	2.2	0.0	1946	15.1.21.11.1981	-11.7	23.11.1965	
Warnemünde	10	1003.3	wolkig	SE	18	6.5	5.2	8.5	7.0	6.5	6	4.0	0.0	1951	15.0.21.11.1981	-7.8	22.11.1998	
Taterow	50	1004.5		SE	14	6.1	5.6	7.0	5.5	5.1	4	4.1	0.1	1947	14.5.21.11.1981	-11.7	21.11.1988	
Barth	7	1004.6	bedeckt	ESE	7	6.3	5.9	8.5	5.6	5.3	4	4.3		1967	14.8.24.11.1980	-12.1	23.11.1975	
Greifswald	6	1005.2	bedeckt	SE	14	6.8	6.8	9.2	5.2	4.2	0	4.2		1951	14.7.21.11.1981	-13.1	23.11.1965	
Ueckermünde	7	1006.5	stark bew.	SSE	11	6.7	6.7	9.4	5.8	5.1	2	4.8		1951	15.9.21.11.1981	-13.1	23.11.1965	
Emden	5	1000.5	stark bew.	SSW	22	8.4	7.6	8.7	5.8	5.9	5		3	1947	13.5.23.11.1947	-9.4	30.11.1973	
Oldenburg	20	1002.0	wolkig	SSW	11	8.6	7.4	8.8	6.6	6.0	5		2	1989	13.1.30.11.1992	-10.0	23.11.1993	
Bremen/Flugh.	5	1002.4	stark bew.	S	11	8.3	7.6	8.8	6.4	5.8	4		2	1890	15.4.21.11.1947	-14.1	23.11.1965	
Soiata	78	1003.3	bedeckt	SSE	4	5.0	4.2	8.0	5.5	4.4	3		1	1947	14.6.21.11.1947	-17.6	23.11.1965	
Boizenburg	46	1003.9	stark bew.	SE	18	4.4	4.4	7.3	5.3	4.4	3		1	1951	14.5.21.11.1981	-14.8	23.11.1965	
Lüchow	18	1003.6	wolkig	SE	4	3.9	3.7	8.3	5.3	3.9	2		0.0	1955	15.3.21.11.1981	-19.6	23.11.1965	
Seehausen/Altm.	23	1004.0	wolkig	E	4	3.1	2.9	8.4	5.2	3.1	2		0.9	0.0				
Marnitz	85	1004.2	wolkig	SE	7	4.3	4.1	8.0	5.4	4.0	2		2.0	0.0	1951	14.2.21.11.1981	-13.1	30.11.1985
Neuruppin	39	1004.3	Nebel	E	11	5.0	4.9	8.7	5.9	4.1	3	3.7		1958	15.2.21.11.1981	-15.4	23.11.1965	
Neubrandenburg	80	1004.9	bedeckt	ESE	11	5.8	5.8	9.2	6.4	5.8	5	4.6						
Angermünde	55	1005.2	Nebel	SE	11	5.4	5.4	9.4	5.3	4.5	3	4.7		1951	15.9.21.11.1981	-14.7	23.11.1965	
Lingen	26	1003.1	stark bew.	SW	14	8.6	6.4	10.2	7.7	7.5	5		2	1951	14.1.30.11.1992	-9.8	23.11.1993	
Münst.-Osn./Flugh.	53	1003.0	wolkig	SW	14	7.8	6.0	9.9	7.7	7.6	6		2	1989	14.5.26.11.1992	-9.8	23.11.1993	
Osabrück	97	1003.5	stark bew.	SW	18	8.3	6.4	10.4	7.5	6.5	2		2	1952	15.0.22.11.1984	-11.2	23.11.1965	
Diepholz	43	1002.7	stark bew.	SW	14	8.7	7.6	9.8	6.2	4.3	1		2	1952	15.1.23.11.1984	-14.6	22.11.1965	
Bad Salzungen	139	1003.5	stark bew.	SW	14	8.4	6.8	9.8	8.0	7.4	5		6	1935	15.9.21.11.1981	-11.0	22.11.1965	
Hannover/Flugh.	59	1003.2	stark bew.	SE	4	7.4	5.4	8.2	6.8	4.2	2		0.6	1936	15.5.21.11.1981	-17.1	23.11.1965	
Braunschweig	88	1004.0	bedeckt	WSW	11	6.9	4.1	9.7	7.1	4.7	3		0.3	1891	16.2.21.11.1981	-18.3	23.11.1965	
Gardelegen	48	1002.9	wolkig	ENE	11	2.4	2.0	9.6	5.5	2.4	0	1.8	0.0	1947	15.8.21.11.1981	-23.4	23.11.1965	
Magdeburg	85	1003.8	leicht bew.	NW	4	1.5	0.9	9.5	6.1	1.5	1	2.0		1947	16.1.21.11.1981	-21.9	23.11.1965	
Potsdam	100	1004.9	Nebel	ESE	18	2.5	2.5	9.7	5.9	2.2	0	4.1		1893	15.3.21.11.1981	-16.6	23.11.1965	
Berlin-Temp.	49	1004.4	leicht bew.	ESE	11	3.9	3.7	10.7	6.8	3.3	1	4.2		1876	15.8.21.11.1981	-16.0	23.11.1965	
Lindenberg	104	1005.1	leicht bew.	ESE	14	4.0	3.9	10.3	6.8	3.7	3	4.5		1947	15.3.21.11.1981	-16.5	23.11.1965	
Manschnow	16	1004.8	Nebel	E	11	3.1	3.0	10.3	5.8	2.5	3	4.5						
Düsseldorf/Flugh.	41	1005.3	wolkig	SSW	22	7.8	4.9	12.1	10.7	6.7	5		6	1969	16.1.23.11.1981	-9.4	22.11.1993	
Bocholt	24	1004.1	stark bew.	SSW	18	7.5	5.2	12.3	9.3	7.4	7	0.2	5	1947	15.8.21.11.1947	-8.1	23.11.1998	
Essen	161	1005.3	stark bew.	SSW	14	6.7	4.7	11.1	10.4	6.5	5	0.1	4	1935	15.8.24.11.1984	-7.8	22.11.1993	
Lüdenscheid	392	1005.5	stark bew.	SW	14	5.4	4.1	9.0	8.6	5.2	4		4					
Kahler Asten	859	-	in Wolken	WSW	25	2.4	2.4	5.0	4.4	2.4	2		3	1955	13.0.28.11.1968	-12.8	22.11.1998	
Bad Lipspringe	158	1004.7	stark bew.	WSW	22	8.0	5.6	9.9	8.9	7.4	6		2	1951	15.9.21.11.1981	-13.0	26.11.1985	
Kassel	233	1005.6	stark bew.	S	7	6.4	4.9	9.5	6.8	5.0	1		0.4	1951	14.5.21.11.1981	-12.0	23.11.1965	
Göttingen	171	1004.9	stark bew.	S	4	6.4	4.2	10.1	6.4	4.7	2	0.2	0.2	1947	15.0.21.11.1981	-22.6	23.11.1965	
Leinefelde	356	1004.8	stark bew.	SW	14	6.1	3.4	8.9	5.5	3.3	0		0.0	1957	13.8.21.11.1981	-17.9	23.11.1965	
Braunlage	610	1004.6	stark bew.	WSW	11	4.9	2.4	7.4	3.7	1.7	-1	0.1	0.0	1936	15.4.28.11.1968	-14.0	30.11.1973	
Brocken	1153	-	in Wolken	WSW	47	1.4	1.1	4.1	4.4	1.4	1		0.0	1951	15.0.28.11.1968	-16.1	21.11.1993	
Artern	166	1005.3	leicht bew.	SW	11	2.6	2.5	10.9	6.1	1.0	-1	1.7		1954	15.0.21.11.1981	-17.3	23.11.1965	
Leipzig/Flugh.	149	1004.5	wolkig	SSW	14	4.8	2.8	10.8	5.8	2.4	-1	3.4		1951	15.5.30.11.1953	-17.6	23.11.1965	
Wittenberg	106	1004.1	leicht bew.	E	7	2.0	2.0	10.6	6.6	1.9	-0	3.9		1951	15.4.21.11.1981	-15.5	23.11.1965	
Oschatz	152	1005.4	leicht bew.	SSW	7	0.4	0.0	11.1	6.7	-0.3	-2	3.8						
Dresden/Flugh.	232	1004.5	leicht bew.	SSE	32	7.1	4.5	10.4	7.5	6.7	4	4.4		1917	16.3.21.11.1981	-13.2	30.11.1993	
Doblerug-Kir.	100	1005.1	leicht bew.	SE	4	-0.2	-0.2	11.8	6.5	-0.2	-3	4.1		1951	15.7.21.11.1981	-17.1	24.11.1993	
Cottbus	70	1005.0	leicht bew.	E	7	1.4	1.3	11.2	6.7	1.4	-1	4.4		1951	16.4.21.11.1981	-14.4	23.11.1965	
Görlitz	240	1004.6	leicht bew.	SSW	14	6.0	4.6	11.2	6.7	3.8	1	4.8		1951	15.0.24.11.1984	-14.7	25.11.1975	
Aachen	205	1005.9	stark bew.	SW	14	6.7	5.0	12.9	9.8	6.5	5	1.8	5	1891	18.0.29.11.1979	-8.9	21.11.1902	
Nürburg-Barw.	486	1007.0	bedeckt	WSW	18	4.6	3.2	8.6	7.7	4.3	3		5					
Köln-Bonn/Flugh.	100	1006.1	stark bew.	SSW	14	7.2	4.7	11.7	10.0	6.4	4	0.7	1	1957	16.7.27.11.1983	-10.4	22.11.1988	
Bendorf	129	1007.4	stark bew.	SW	14	7.4	5.7	10.5	10.0	7.4	5		3	1951	17.0.27.11.1983			