

Amtsblatt des Deutschen Wetterdienstes

D 7311 A
ISSN 0936-5818

Schutzgebühr monatlich DM 30,25
einschließlich Versandkosten,
Einzelpreis DM 1,25
zuzüglich Versandkosten

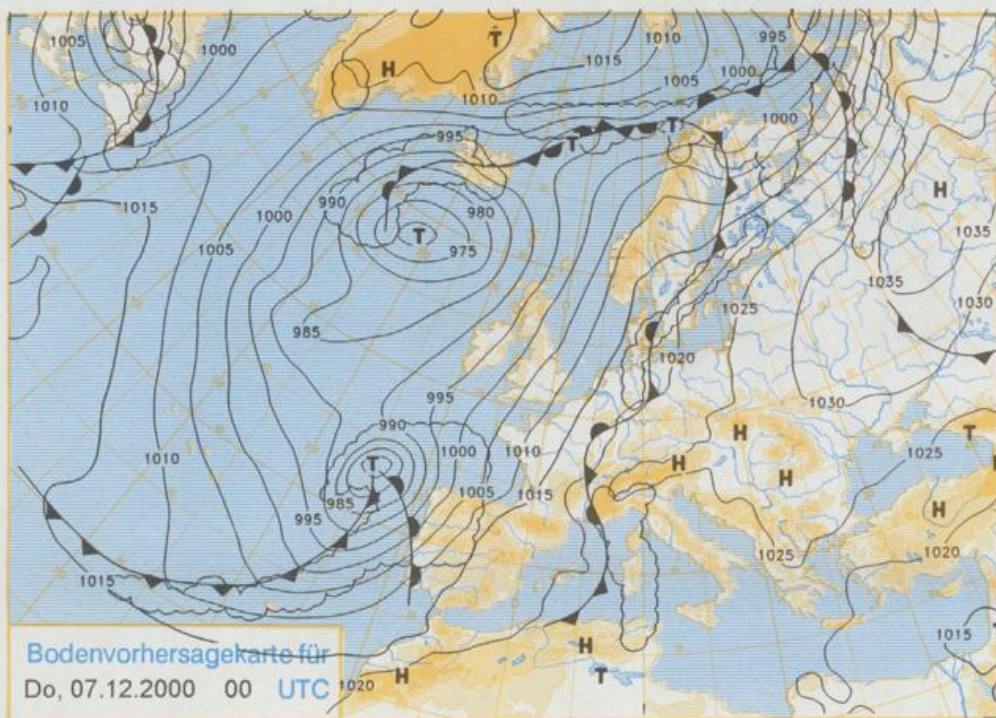
Druck und Verlag: Deutscher Wetterdienst
Frankfurter Straße 135, 63067 Offenbach
Postanschrift: 63004 (Postfach), Telefon: (069) 80 62 - 42 83
Telex: 4152871, Telefax: (069) 80 62 - 41 23
LZB: BLZ 505 000 00 Kto.-Nr.: 505 01004

Erscheint täglich; nur Postbezug

Jahrgang 2000

Dienstag, den 05. Dezember

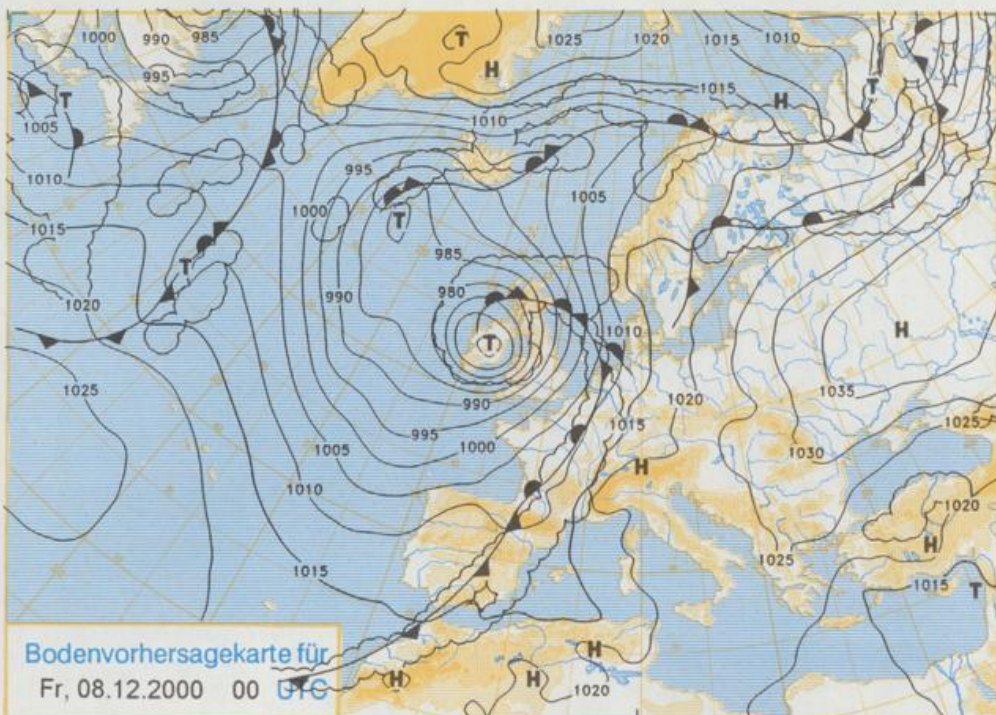
Nummer: 340



Deutschland - Vorhersage
für Donnerstag, den
07.12.00

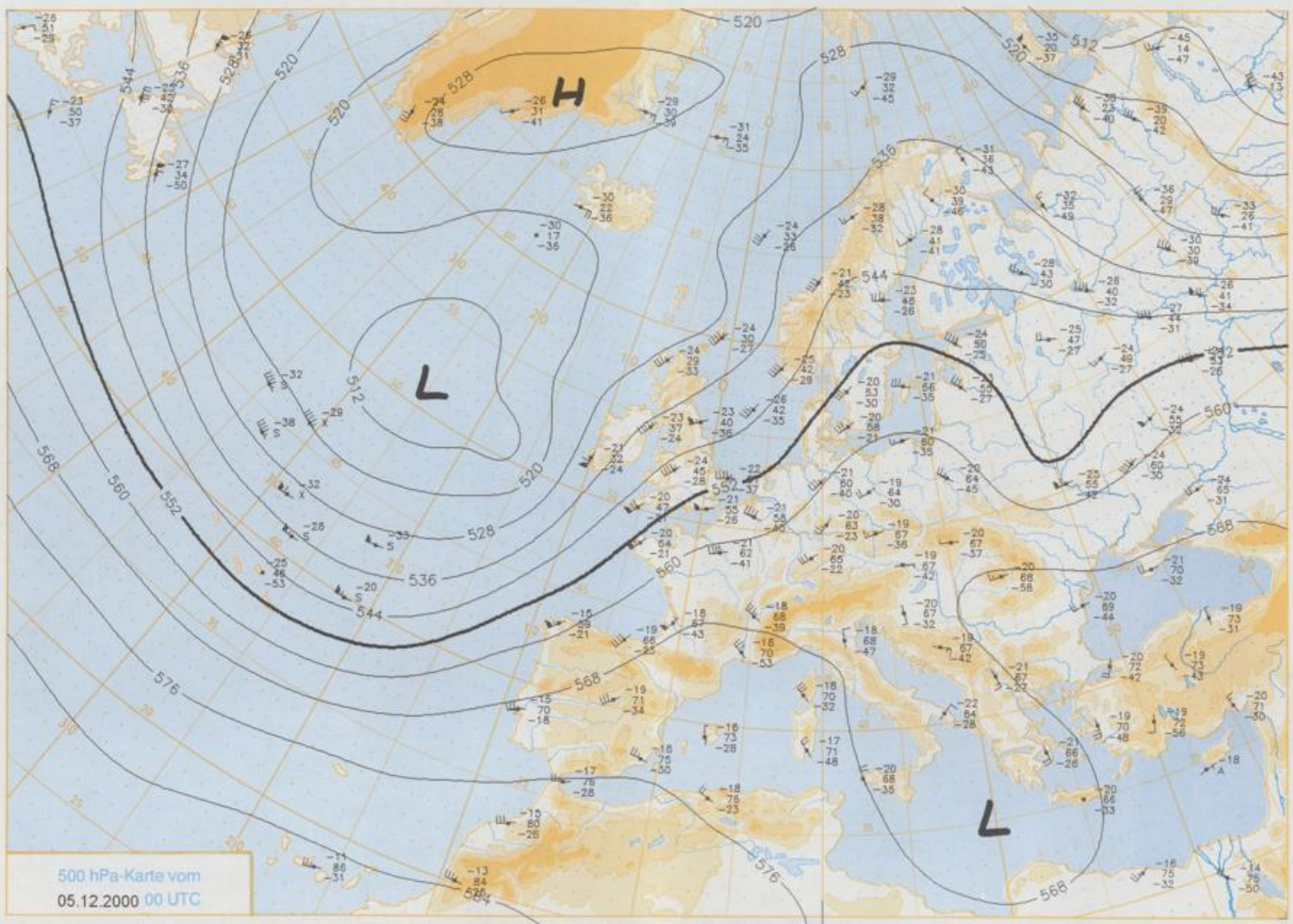
Die schwache Kaltfront, die in der Nacht vor allem in der Westhälfte Deutschlands noch zu gelegentlichem Regen führt, löst sich am Donnerstag weitgehend auf. Im Süden und Südosten bilden sich erneut vielfach Nebel und Reifglätte. Die Temperaturen sinken dort gebietsweise auf 0 bis -2°C . Tagsüber lösen sich die Nebelfelder in den Niederungen Süddeutschlands nur sehr zögernd auf. Örtlich bleibt es auch ganztags neblig-trüb. In den übrigen Gebieten überwiegen meist nur lockere hohe Wolkenfelder und es bleibt trocken. Die Temperaturen erreichen Höchstwerte zwischen 5 und 12, bei anhaltendem Nebel nur 2 bis 4°C .

Stereographische Projektion 1 : 60 000 000 60°N

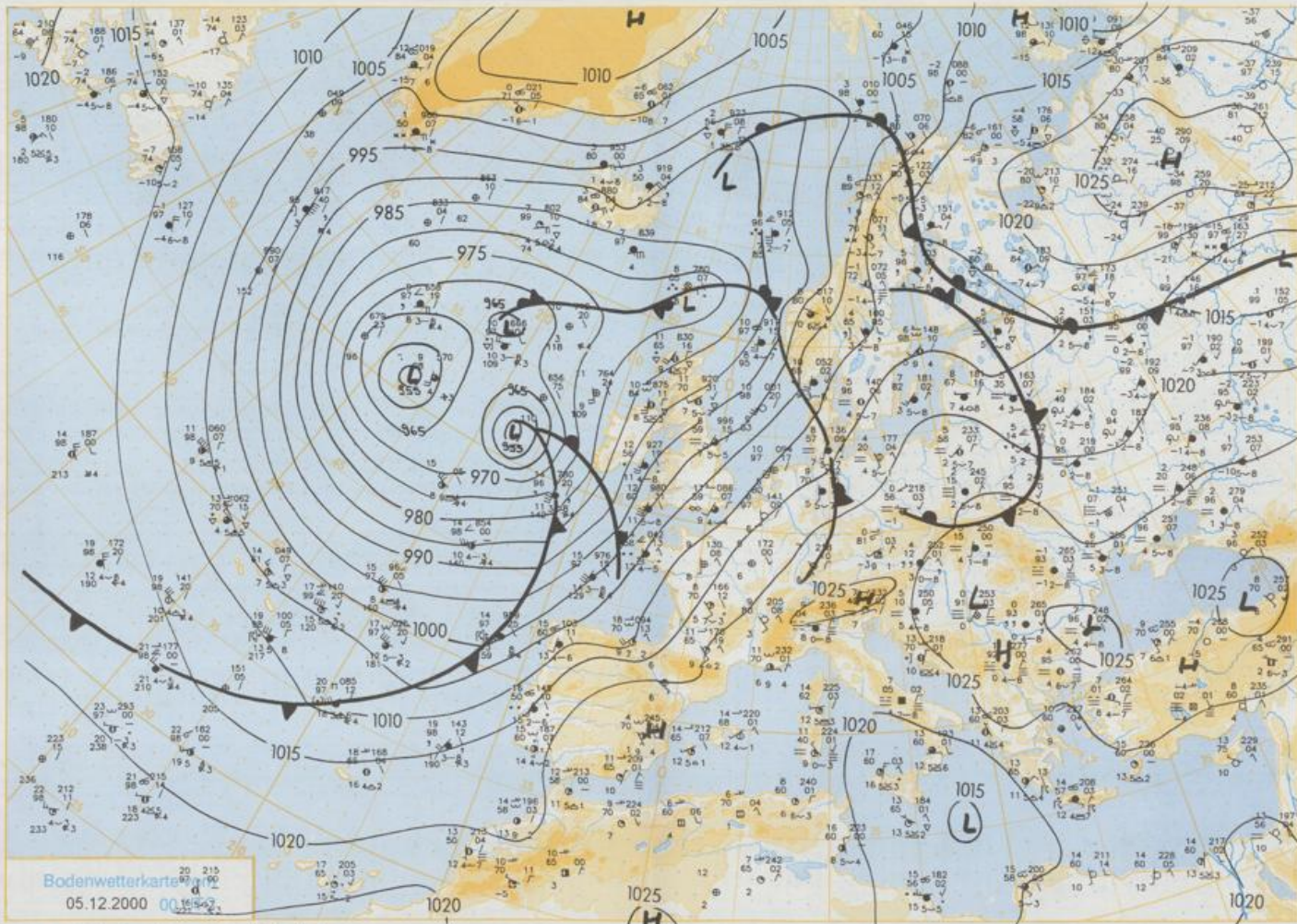


Weitere Aussichten für Frei-
tag, den 08.12.00

Im Süden und Osten Deutschlands teils neblig, teils heiter und trocken. Sonst von Westen her starke Bewölkung und nachfolgend gelegentlich Regen. Weiterhin mild.



500 hPa-Karte vom
05.12.2000 00 UTC
Stereographische Projektion 1 : 30 000 000 60°N



Stereographische Projektion 1:30 000 000 60°N

Wettermeldungen von Dienstag, dem 5. Dezember 2000 06 UTC

Station	Bar.-höhe (m)	Luftdr. red.NN (hPa)	Wetter	Wind km/h	Temperaturen (Grad C)					Nacht 5 cm	Sonne Vort. Std.	RR 24h mm	Schnee höhe cm	Extremwerte der Lufttemperatur in der Dekade vom 1.12. bis 10.12.				
					Luft 2 m		Taufpunkt		Mittel					Tmax Datum	Tmin Datum			
					Max	Min	Max	Min	Max							Min		
Helgoland	8	1012.8	wolkenlos	S	40	8.5	6.5	9.0	8.4	8.5	7	3.0	0.4	1952	12.0	4.12.1953	-4.4	7.12.1978
List / Sylt	29	1012.4	wolkenlos	S	25	7.7	7.7	7.4	7.3	6.8	6	1.7	0.7	1937	11.7	4.12.1953	-7.7	7.12.1980
Leck	17	1013.8	wolkenlos	S	18	6.5	5.8	8.4	6.8	6.5	5	2.3	0.6	1974	11.5	5.12.1986	-15.8	7.12.1980
St.P.-Ording	11	1013.3	wolkenlos	S	22	7.4	6.6	7.4	7.3	6.9	6	2.7	0.5	1951	11.0	4.12.1953	-12.6	7.12.1980
Schleswig	48	1015.0	leicht bew.	S	14	6.4	5.7	7.5	6.8	6.3	5	3.2	0.1	1947	12.7	4.12.1953	-12.8	7.12.1973
Kiel	31	1015.7	leicht bew.	S	11	6.8	5.4	8.1	6.7	6.7	6	2.5	0.1	1940	14.3	4.12.1953	-13.6	8.12.1980
Westermarckt.	9	1015.6	wolkenlos	S	18	6.6	6.6	6.8	6.6	6.4	6	0.9	0.1	1948	13.0	4.12.1953	-7.0	7.12.1985
Arkone	42	1012.4	bedeckt	SSW	22	5.7	5.2	7.2	6.0	5.3	5	0.0	0.0	1951	12.1	4.12.1953	-8.7	9.12.1969
Norderney	16	1012.8	wolkenlos	S	18	6.8	5.4	8.6	7.1	6.7	6	2.1	0.0	1947	11.4	4.12.1953	-7.3	8.12.1978
Bremerhaven	11	1014.5	leicht bew.	S	14	6.9	5.0	8.5	7.6	6.8	5	2.6	0.5	1949	12.8	5.12.1979	-11.2	1.12.1973
Cuxhaven	12	1014.2	wolkenlos	S	18	7.6	5.4	8.2	7.5	7.5	6	2.6	0.0	1946	13.5	4.12.1953	-7.4	7.12.1980
Hamburg/Flugh.	15	1016.2	leicht bew.	SSE	14	6.4	4.3	8.5	6.9	6.3	4	4.3	0.5	1891	15.4	4.12.1953	-17.2	7.12.1980
Lübeck	15	1016.0	wolkenlos	SSE	11	3.8	3.3	7.4	5.9	3.5	-1	2.5	0.2	1890	15.2	4.12.1953	-13.0	7.12.1985
Boltenhagen	17	1016.5	leicht bew.	SSW	11	6.2	4.9	7.7	6.1	5.9	4	1.6	0.0	1951	13.9	5.12.1979	-11.0	1.12.1985
Schwerin	68	1017.0	stark bew.	S	11	6.9	5.8	7.6	5.6	5.6	4	4.0	0.0	1946	14.7	4.12.1953	-11.8	7.12.1985
Warnemünde	10	1016.6	stark bew.	S	14	7.9	5.4	7.5	6.2	5.7	4	0.6	0.0	1951	14.4	5.12.1979	-9.3	8.12.1985
Teterow	X	X	X	X	X	X	X	X	X	X	X	X	X	1947	14.1	4.12.1953	-16.2	1.12.1985
Berth	7	1017.1	bedeckt	S	4	6.2	5.4	6.8	5.2	3.8	3	0.0	0.0	1967	15.0	5.12.1979	-15.2	8.12.1980
Greifswald	6	1017.5	bedeckt	S	14	5.6	4.7	6.5	5.2	4.0	1	0.0	0.0	1951	14.5	5.12.1961	-13.7	10.12.1969
Ueckermünde	7	1019.3	stark bew.	S	18	3.8	3.1	6.6	4.6	3.4	2	0.0	0.0	1951	14.4	4.12.1953	-15.4	10.12.1969
Emden	5	1012.6	wolkenlos	S	18	6.5	5.9	9.0	7.0	6.5	5	2.7	0.0	1947	12.4	5.12.1961	-9.6	1.12.1973
Oldenburg	20	1014.9	wolkenlos	S	11	7.0	5.4	9.2	7.8	6.8	5	2.6	0.2	1899	12.1	3.12.1992	-14.8	8.12.1988
Bremen/Flugh.	5	1015.0	leicht bew.	SSE	11	6.4	5.4	8.7	7.0	5.1	2	2.9	0.5	1890	15.4	4.12.1953	-15.4	5.12.1980
Soltau	78	1016.6	wolkenlos	S	7	5.7	4.7	8.5	6.0	5.7	4	3.7	0.4	1947	15.5	4.12.1953	-17.4	7.12.1980
Boizenburg	46	1017.3	leicht bew.	S	14	5.8	5.8	7.7	5.2	5.0	4	2.9	0.0	1951	15.5	4.12.1953	-13.1	7.12.1980
Lüchow	18	1018.0	bedeckt	S	7	6.8	5.5	8.7	5.2	5.2	4	4.5	0.0	1954	15.1	5.12.1979	-15.6	7.12.1980
Seehausen/Altm.	23	1018.3	bedeckt	SE	7	6.0	5.3	7.9	4.4	4.1	3	4.6	0.0	1947	16.6	4.12.1953	-15.5	10.12.1969
Marnitz	85	1018.1	stark bew.	S	14	7.4	5.6	7.1	5.4	5.2	3	4.3	0.0	1951	15.0	4.12.1953	-17.2	1.12.1985
Neuruppin	39	1019.0	stark bew.	S	11	5.2	4.6	7.8	4.8	4.7	3	4.7	0.0	1958	15.4	5.12.1979	-14.1	7.12.1980
Neubrandenburg	80	1018.3	bedeckt	S	18	4.9	4.1	6.3	5.2	4.2	4	1.7	0.0	1951	14.4	5.12.1979	-14.8	10.12.1988
Angermünde	55	1019.1	stark bew.	S	7	3.0	3.0	5.8	3.3	2.4	-1	4.2	0.0	1951	14.4	5.12.1979	-14.8	10.12.1988
Lingen	26	1014.5	leicht bew.	SSE	14	7.4	5.6	10.2	7.8	7.4	5	2.3	0.1	1951	16.4	4.12.1953	-12.3	2.12.1973
Münst.-Osn./Flugh.	53	1015.4	wolkenlos	SE	11	6.3	5.1	9.9	7.5	6.3	3	2.2	0.6	1899	12.7	2.12.1992	-12.3	8.12.1988
Osnabrück	97	1015.5	wolkenlos	S	22	8.0	5.6	10.3	8.3	7.7	6	2.3	0.4	1952	15.5	4.12.1953	-13.0	2.12.1973
Diepholz	43	1015.3	leicht bew.	S	7	5.1	4.4	9.4	7.1	4.6	1	2.1	0.2	1952	15.9	4.12.1953	-13.3	8.12.1988
Bad Salzuflen	139	1016.5	leicht bew.	S	7	7.2	4.8	9.4	7.8	7.1	4	2.7	0.2	1935	16.0	5.12.1985	-14.6	1.12.1973
Hannover/Flugh.	59	1016.8	leicht bew.	S	14	6.8	4.8	9.4	7.3	6.4	4	4.7	0.3	1936	15.3	5.12.1979	-16.1	1.12.1973
Braunschweig	88	1018.2	wolkenlos	S	11	7.6	5.6	9.5	7.0	5.2	3	5.6	0.0	1891	16.6	4.12.1953	-18.8	6.12.1902
Gardelegen	48	1018.3	wolkig	still	5	4.0	5.0	8.7	5.8	4.7	2	4.9	0.0	1947	16.6	4.12.1953	-15.5	10.12.1969
Magdeburg	85	1019.3	leicht bew.	S	7	3.5	2.9	8.5	4.6	3.5	-1	5.7	0.1	1947	16.7	4.12.1953	-12.8	10.12.1969
Potsdam	100	1018.8	bedeckt	S	14	5.4	4.7	7.3	4.1	3.3	0	5.8	0.0	1893	15.4	4.12.1953	-16.7	6.12.1902
Berlin-Temp.	49	1019.8	stark bew.	S	4	5.5	4.5	7.6	4.6	2.9	1	5.0	0.0	1876	15.7	5.12.1961	-18.8	9.12.1879
Lindenberg	104	1020.5	stark bew.	S	11	2.5	2.5	7.5	3.4	1.6	-0	3.7	0.0	1947	15.1	5.12.1961	-13.4	7.12.1980
Menschow	16	1019.6	leicht bew.	S	11	2.2	1.5	7.1	3.1	1.4	-1	3.1	0.0	1947	15.1	5.12.1961	-13.4	7.12.1980
Düsseldorf/Flugh.	41	1015.3	leicht bew.	SSE	22	8.2	5.4	11.3	8.4	7.7	6	2.6	1	1969	16.2	5.12.1985	-13.1	2.12.1973
Bocholt	24	1014.4	leicht bew.	S	14	7.6	5.2	10.4	8.2	6.8	5	2.2	0.4	1947	15.6	4.12.1953	-11.5	9.12.1950
Essen	161	1016.4	leicht bew.	S	14	8.3	5.2	10.5	8.2	7.7	6	2.2	0.8	1935	16.7	4.12.1953	-11.1	2.12.1973
Lüdenscheid	392	1016.9	leicht bew.	S	11	6.8	4.5	8.8	6.4	6.1	4	3.0	0.3	1951	16.0	4.12.1953	-18.7	1.12.1973
Kahler Asten	859	-	in Wolken	SSW	32	3.9	3.9	4.2	2.7	2.8	3	1.1	0.4	1955	11.0	3.12.1989	-14.0	1.12.1973
Bad Lippspringe	158	1017.1	wolkenlos	SSE	14	8.1	5.2	9.8	8.0	6.8	4	2.8	0.3	1951	16.0	4.12.1953	-18.7	1.12.1973
Kessel	233	1019.2	stark bew.	S	11	6.9	6.1	9.3	6.2	6.1	4	3.8	0.3	1951	15.2	4.12.1953	-13.8	1.12.1973
Göttingen	171	1018.9	stark bew.	ESE	18	6.9	5.3	9.0	6.2	6.1	4	6.1	0.2	1947	16.0	4.12.1953	-16.2	10.12.1967
Leinefelde	356	1019.5	leicht bew.	SSE	7	5.3	4.2	8.0	5.3	4.5	3	5.3	0.5	1957	13.3	5.12.1961	-19.7	1.12.1973
Braunlage	610	1019.5	leicht bew.	SW	14	5.2	4.5	6.1	3.5	3.3	3	5.2	0.1	1936	14.1	3.12.1989	-13.6	5.12.1943
Brocken	1153	-	in Wolken	SW	47	2.4	2.2	1.5	0.4	0.2	0	2.2	0.5	1951	11.1	6.12.1962	-15.1	6.12.1995
Artern	166	1020.4	wolkenlos	NNE	7	4.8	4.6	10.1	4.7	3.5	0	5.3	0.3	1954	15.2	5.12.1961	-14.2	1.12.1973
Leipzig/Flugh.	149	1020.1	stark bew.	S	11	6.9	5.0	8.8	5.3	4.8	3	5.2	0.0	1951	16.6	4.12.1953	-14.8	1.12.1993
Wittenberg	106	1019.7	stark bew.	ESE	4	5.0	4.3	9.3	4.9	3.9	1	3.7	0.0	1951	15.7	5.12.1961	-13.0	7.12.1980
Oschatz	152	1020.5	stark bew.	SW	14	8.0	5.1	9.8	4.7	1.1	-3	5.6	0.0	1951	15.7	5.12.1961	-13.0	7.12.1980
Dresden/Flugh.	232	1021.0	stark bew.	SSE	18	6.8	3.7	8.4	5.5	4.1	1	4.6	0.0	1917	16.4	3.12.1985	-15.8	4.12.1933
Doberlug-Kir.	100	1020.5	bedeckt	S	14	5.6	3.7	9.8	4.3	2.3	-2	4.2	0.0	1951	16.2	5.12.1961	-16.1	7.12.1980
Cottbus	70	1020.5	stark bew.	SSW	11	5.8	3.3	10.2	5.0	2.1	-2	5.4	0.0	1951	16.5	5.12.1961	-15.1	7.12.1980
Görlitz	240	1021.6	stark bew.	S	29	5.3	3.1	7.9	5.8	4.4	3	2.9	0.0	1951	15.3	5.12.1961	-15.2	10.12.1998
Aachen	205	1014.9	leicht bew.	S	14	8.3	6.0	10.2	8.3	8.3	6	1.4						