

Deutschland – Vorhersage
für Samstag, den 09.12.00

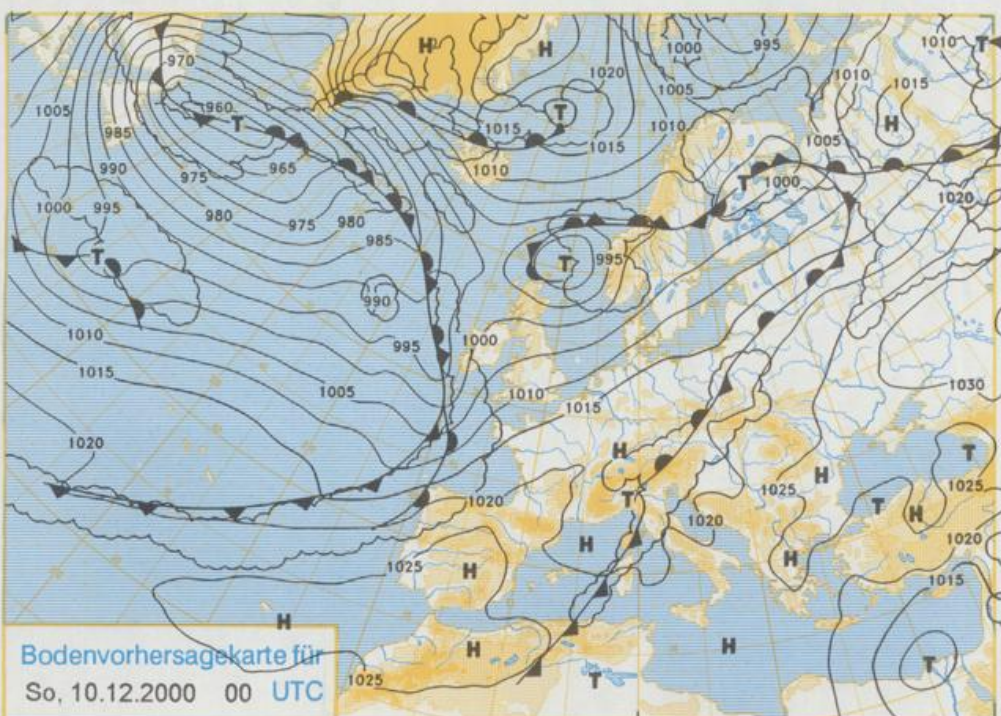
Deutschland liegt auf der Südostflanke eines sich abschwächenden Sturmtiefs bei Schottland. An seiner strömungsparallelen Kaltfront bilden sich über Süddeutschland flache Wellen. Erst am Samstagabend überquert sie die Alpen.

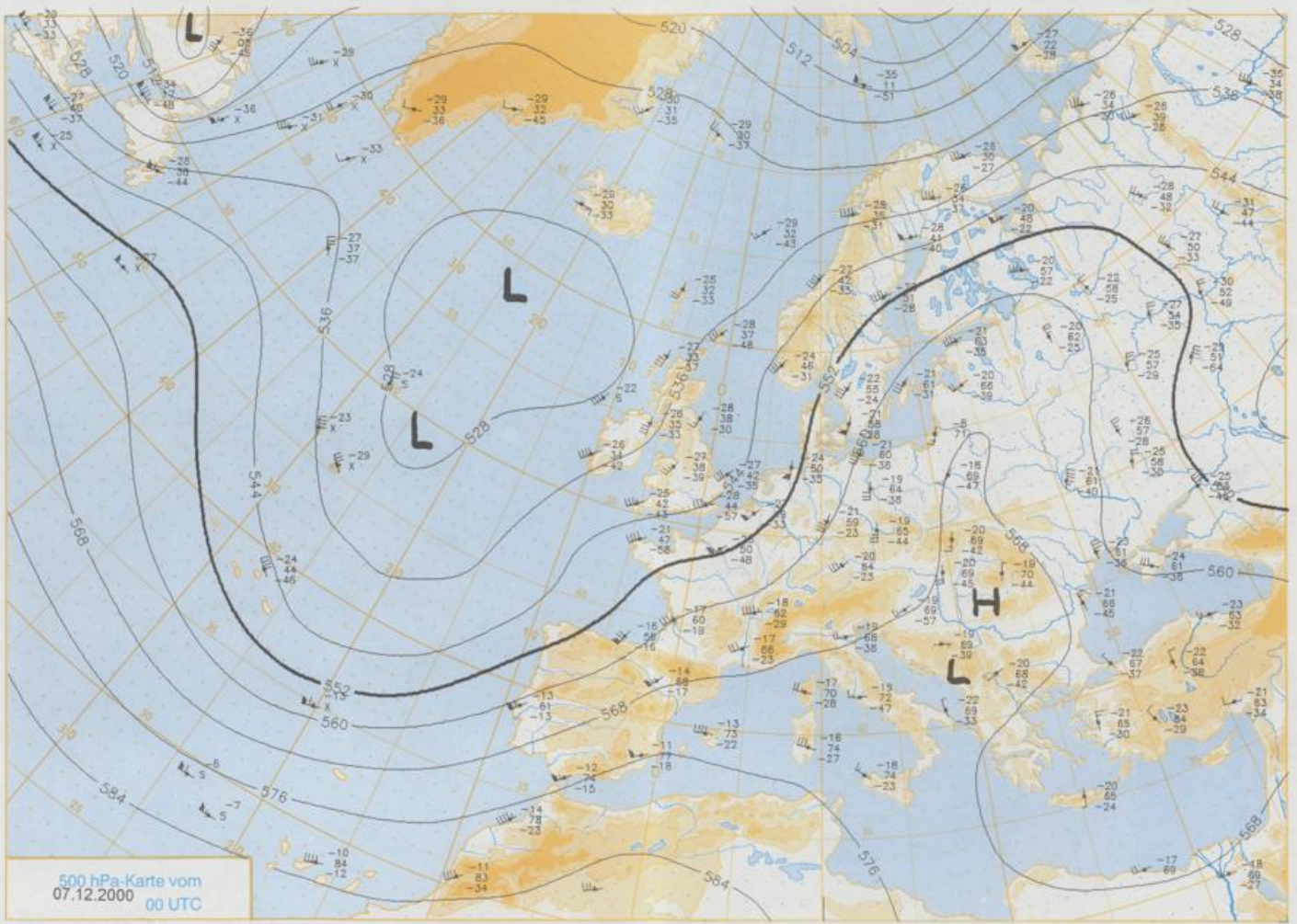
Der Himmel ist in der Südhälfte stark bewölkt, und es regnet zeitweise. Im Norden Deutschlands ist die Bewölkung aufgelockert, und es kommt kaum zu Schauern. Nach Frühtemperaturen zwischen 2 und 9°C werden am Tage 8 bis 11°C erreicht. Der Wind weht im Küstenbereich mäßig bis frisch aus Südwest, in den anderen Gebieten ist er allgemein schwach.

Weitere Aussichten für
Sonntag, den 10.12.00

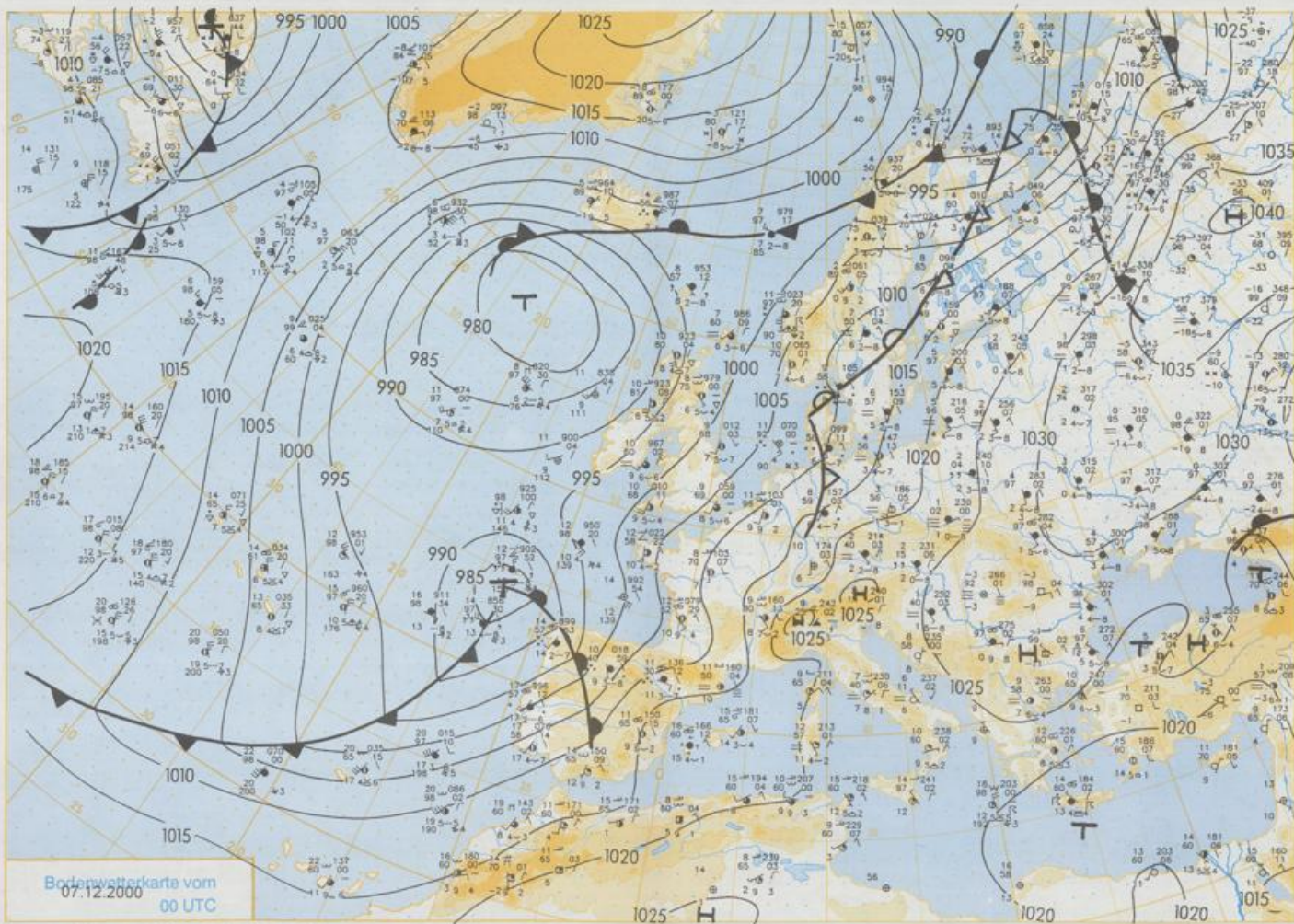
Von Westen her zunehmende Bewölkung und nachfolgend Regen. Etwas zurückgehende Temperaturen.

Stereographische Projektion 1 : 60 000 000 60°N





Stereographische Projektion 1 : 30 000 000 60°N



Stereographische Projektion 1:30 000 000 60°N

Wettermeldungen von Donnerstag, dem 7. Dezember 2000 06 UTC

Station	Bar.-höhe (m)	Luftdr. red.NN (hPa)	Wetter	Wind km/h	Deutschland					Sonne Vort. Std.	RR 24h mm	Schnee höhe cm	Extremwerte der Lufttemperatur in der Dekade vom 1.12. bis 10.12.				
					Temperatur (Grad C)		Nacht 5 cm	Tmax	Datum				Tmin	Datum			
					Luft 2 m	Tau-punkt									Max Vortag	Mittel	Min
Helgoland	8	1008.5	wolkenlos	SSW 40	9.0	7.6	10.1	9.3	8.8	8	7	1952	12.0	4.12.1953	-4.4	7.12.1978	
List / Sylt	29	1007.3	leicht bew.	SSW 43	8.6	8.6	8.9	8.0	7.0	7	3	1937	11.7	4.12.1953	-7.7	7.12.1980	
Leck	17	1009.1	stark bew.	SSW 25	8.4	7.5	10.4	8.8	6.9	7	8	1974	11.5	5.12.1986	-15.8	7.12.1980	
St.P.-Ording	11	1008.8	stark bew.	SSW 22	7.8	7.5	9.8	8.5	7.6	7	8	1951	11.0	4.12.1953	-12.6	7.12.1980	
Schleswig	48	1009.9	stark bew.	SSW 18	8.8	7.6	9.5	7.7	6.1	6	3	1947	12.7	4.12.1953	-12.8	1.12.1973	
Kiel	31	1010.3	stark bew.	SSW 14	8.7	7.3	9.0	7.1	5.9	6	0.1	0.8	1940	14.3	4.12.1953	-13.6	8.12.1980
Westermarkdf.	9	1010.5	wolkig	S 11	7.7	7.4	7.7	6.4	5.8	5	2	1948	13.0	4.12.1953	-7.0	1.12.1985	
Arkona	42	1012.2	bedeckt	SSW 25	4.9	4.9	6.6	4.3	3.3	3	3.1	1951	12.1	4.12.1953	-8.7	9.12.1969	
Norderney	16	1009.0	wolkenlos	S 18	7.6	6.9	11.0	8.7	7.6	7	5	1947	11.4	4.12.1953	-7.3	8.12.1978	
Bremerhaven	11	1010.2	leicht bew.	S 14	7.4	6.2	11.1	9.4	7.4	6	2	1949	12.8	5.12.1979	-11.2	7.12.1973	
Cuxhaven	12	1010.0	leicht bew.	SSW 18	8.7	7.4	11.2	9.2	8.2	7	3	1946	13.5	4.12.1953	-7.4	7.12.1980	
Hamburg/Flugh.	15	1011.4	leicht bew.	S 14	9.1	7.3	9.2	7.6	6.5	5	0.1	0.2	1891	15.4	4.12.1953	-17.2	7.12.1980
Lübeck	15	1011.0	stark bew.	S 14	6.5	6.5	7.4	5.8	4.8	1	0.5	1890	15.2	4.12.1953	-13.0	1.12.1985	
Boitenhagen	17	1011.4	leicht bew.	S 18	6.3	5.6	6.8	5.6	5.0	4	0.1	0.0	1951	13.9	5.12.1979	-11.0	1.12.1985
Schwerin	68	1012.3	wolkenlos	S 11	5.7	5.6	5.8	5.0	4.5	4	0.2	0.4	1946	14.7	4.12.1953	-11.8	1.12.1985
Warnemünde	10	1011.5	wolkig	S 14	6.4	5.2	6.7	5.0	3.7	3	1.1	0.2	1951	14.4	5.12.1979	-9.3	8.12.1959
Taterow	50	1013.2	bedeckt	S 25	4.5	3.8	6.0	3.8	2.5	2	3.4	1947	14.1	4.12.1953	-16.2	1.12.1985	
Barth	7	1012.1	bedeckt	S 7	5.4	4.8	5.6	3.8	2.9	2	0.9	0.0	1967	15.0	5.12.1979	-15.2	8.12.1980
Greifswald	8	1012.9	bedeckt	S 18	5.0	4.0	6.1	3.6	2.9	2	4.2	1951	14.5	5.12.1961	-13.7	10.12.1969	
Ueckermünde	7	1014.6	bedeckt	S 22	3.8	2.6	3.8	3.2	3.0	3	0.5	0.0	1951	14.4	4.12.1953	-15.4	10.12.1969
Emden	5	1009.1	leicht bew.	S 14	7.7	7.6	11.6	10.0	7.7	6	8	1947	12.4	5.12.1961	-9.6	1.12.1973	
Oldenburg	20	1010.6	leicht bew.	S 11	8.0	7.1	11.6	9.7	7.9	6	3	1989	12.1	3.12.1992	-14.8	8.12.1998	
Bremen/Flugh.	5	1011.0	leicht bew.	S 14	7.2	6.5	11.2	9.2	6.9	5	0.1	0.5	1890	15.4	4.12.1953	-15.4	5.12.1980
Soiata	78	1012.1	stark bew.	S 11	7.2	6.0	9.6	7.4	5.9	5	1.1	0.2	1947	15.5	4.12.1953	-17.4	7.12.1980
Boizenburg	46	1012.4	leicht bew.	S 14	6.5	6.5	5.7	4.8	4.5	3	0.8	1951	15.5	4.12.1953	-13.1	7.12.1980	
Lüchow	18	1013.3	leicht bew.	SSE 7	6.0	5.6	6.2	4.7	4.1	3	0.3	0.6	1954	15.1	5.12.1979	-15.6	7.12.1980
Seehausen/Altm.	23	1013.8	leicht bew.	SSE 11	3.9	3.7	5.5	3.3	2.2	2	2.3	0.2	1951	15.0	4.12.1953	-17.2	1.12.1985
Marnitz	85	1013.7	wolkenlos	S 14	5.3	5.1	5.3	4.0	3.2	2	2.3	0.0	1958	15.4	5.12.1979	-14.1	7.12.1980
Neuruppin	39	1014.8	leicht bew.	S 11	4.4	3.7	6.9	3.8	2.3	1	5.0	0.0	1951	15.0	4.12.1953	-17.1	1.12.1985
Neubrandenburg	80	1014.0	bedeckt	S 25	4.8	3.7	6.6	3.9	2.6	2	4.7	1951	14.4	5.12.1979	-14.8	10.12.1998	
Angermünde	55	1015.3	stark bew.	S 11	2.6	2.6	3.4	2.2	0.9	-0	0	1951	14.4	5.12.1979	-14.8	10.12.1998	
Lingen	26	1010.9	leicht bew.	S 11	8.7	7.6	11.4	9.8	8.5	7	5	1951	16.4	4.12.1953	-12.3	2.12.1973	
Münst.-Osn./Flugh.	53	1011.1	leicht bew.	SE 7	7.4	6.9	10.0	8.8	7.4	4	7	1989	12.7	2.12.1992	-12.3	8.12.1998	
Osnabrück	97	1011.4	leicht bew.	SSE 7	8.6	7.0	12.9	9.7	8.0	6	0.4	4	1952	15.5	4.12.1953	-13.0	2.12.1973
Diepholz	43	1011.3	leicht bew.	S 11	5.4	5.0	11.4	9.0	5.3	2	2	1952	15.9	4.12.1953	-13.3	8.12.1998	
Bad Salzuflen	139	1012.3	leicht bew.	S 7	7.5	5.3	11.2	8.5	7.2	4	0.4	0.4	1935	16.0	5.12.1985	-14.6	1.12.1973
Hannover/Flugh.	59	1012.4	leicht bew.	S 14	8.2	6.1	9.8	9.3	8.1	6	0.4	0.2	1936	15.3	5.12.1979	-16.1	1.12.1973
Brunschweig	88	1014.0	leicht bew.	SSW 14	8.3	6.2	9.4	9.3	6.0	4	0.2	0.0	1891	16.6	4.12.1953	-18.8	6.12.1902
Gardelagen	48	1013.7	leicht bew.	SSE 11	4.8	4.4	6.6	5.0	4.3	3	1.1	0.3	1947	16.8	4.12.1953	-15.5	10.12.1969
Magdeburg	85	1014.8	wolkenlos	S 11	4.7	4.7	7.2	4.8	4.3	1	2.6	0.1	1947	16.7	4.12.1953	-12.8	10.12.1969
Potsdam	100	1015.8	leicht bew.	S 14	3.8	2.6	6.9	2.6	2.0	-0	4.8	1983	15.4	4.12.1953	-16.7	6.12.1902	
Berlin-Temp.	49	1015.7	wolkig	S 11	4.0	2.8	6.7	3.4	1.4	-0	5.8	1876	15.7	5.12.1961	-18.8	9.12.1879	
Lindenberg	104	1016.9	stark bew.	S 14	2.2	2.1	6.5	2.1	0.3	-1	6.2	1947	15.7	5.12.1961	-13.4	7.12.1980	
Manschnow	16	1015.8	stark bew.	S 14	1.2	0.5	3.7	1.6	-0.3	-2	2	1951	15.3	5.12.1961	-15.2	10.12.1998	
Düsseldorf/Flugh.	41	1011.4	leicht bew.	SSE 22	9.4	7.2	11.1	9.8	8.1	7	5	1969	16.2	5.12.1985	-13.1	2.12.1973	
Bocholt	24	1010.4	wolkig	S 11	8.6	6.4	11.2	10.2	8.4	7	5	1947	15.6	4.12.1953	-11.5	9.12.1950	
Essen	161	1012.0	stark bew.	SSE 14	9.7	6.9	11.1	9.8	9.0	7	4	1935	16.7	4.12.1953	-11.1	2.12.1973	
Lüdenscheid	392	1012.4	wolkig	S 7	7.9	6.5	9.7	8.4	7.7	5	3	1951	16.0	4.12.1953	-18.7	1.12.1973	
Kahler Asten	859	-	in Wolken	S 22	4.6	4.6	5.2	3.5	3.3	3	0.2	2	1955	11.0	3.12.1989	-14.0	1.12.1973
Bad Lipspringe	158	1013.0	leicht bew.	SE 18	8.4	5.6	11.2	8.5	7.0	5	0.3	4	1951	16.0	4.12.1953	-18.7	1.12.1973
Kassel	233	1015.0	stark bew.	S 7	7.7	6.6	6.5	5.9	5.9	5	0.1	1951	15.2	4.12.1953	-13.8	1.12.1973	
Göttingen	171	1014.5	bedeckt	SSE 18	8.2	6.4	7.5	6.3	4.6	3	0.0	1947	16.0	4.12.1953	-16.2	10.12.1967	
Leinefelde	356	1015.3	bedeckt	S 11	5.9	4.7	6.0	4.7	3.7	2	2	1957	13.3	5.12.1961	-19.7	1.12.1973	
Braunlage	610	1015.1	-	SW 14	5.2	4.8	x	x	4.5	4	x	x	1936	14.1	3.12.1989	-13.6	5.12.1943
Brocken	1153	-	in Wolken	SW 54	2.3	2.2	9.5	5.4	2.2	2	1.1	5	1951	11.1	6.12.1962	-15.1	6.12.1995
Artern	166	1016.4	stark bew.	S 11	5.5	5.5	5.8	2.4	2.9	0	1.5	0.3	1954	15.2	5.12.1961	-14.2	1.12.1973
Leipzig/Flugh.	149	1016.8	leicht bew.	S 14	4.2	2.9	7.9	4.1	2.9	0	5.4	0.0	1951	16.6	4.12.1953	-14.8	1.12.1993
Wittenberg	106	1016.4	leicht bew.	SSE 4	2.8	2.8	7.7	2.9	0.6	-1	5.8	0.0	1951	15.7	5.12.1961	-13.0	7.12.1980
Oschatz	152	1017.2	leicht bew.	SSE 7	4.5	3.1	9.9	2.9	0.7	-2	6.1	0.0	1917	16.4	3.12.1985	-15.8	4.12.1933
Dresden/Flugh.	232	1018.4	stark bew.	SSE 25	4.2	2.3	6.5	3.8	2.9	1	7.2	0.0	1951	16.2	5.12.1961	-16.1	7.12.1980
Doberslug-Kir.	100	1017.3	bedeckt	S 11	4.1	3.0	8.9	3.3	1.8	-2	6.2	0.0	1951	16.5	5.12.1961	-15.1	7.12.1980
Cottbus	70	1017.3	stark bew.	SSW 11	4.3	2.2	9.0	3.6	1.6	-2	7.2	1951	15.3	5.12.1961	-15.2	10.12.1998	
Görlitz	240	1019.1	stark bew.	SSW 32	2.0	0.5	6.0	3.9	2.0	1	2.3	1951	15.3	5.12.1961	-15.2	10.12.1998	
Aachen	205	1010.4	wolkenlos	S 14	8.3	6.7	12.1	11.3	8.3	5	0.8	1891	17.6	4.12.1953	-12.9	6.12.1902	
Nürnberg-Barw.	486	1011.8	bedeckt	S 11	7.9	7.3	9.0	8.7	7.3	6	2	1951	16.7	4.12.1953	-10.6	2.12.1973	
Köln-Bonn/Flugh.	100	1012.3	stark bew.	ESE 11	9.1	8.0	9.6	9.0	8.0	5	7	1957	16.7	5.12.1985	-18.0	2.12.1973	
Bendorf	129	1013.2	stark bew.	E 14	8.5	7.4	9.6	9.0	8.0	5	5	1951	17.2	4.12.1953	-10.6	2.12.1973	
Bad Marienberg	555	1013.8	Nebel	SE 18	6.												