

Amtsblatt des Deutschen Wetterdienstes

D 7311 A
ISSN 0936-5818

Schutzgebühr monatlich DM 30,25
einschließlich Versandkosten,
Einzelpreis DM 1,25
zuzüglich Versandkosten

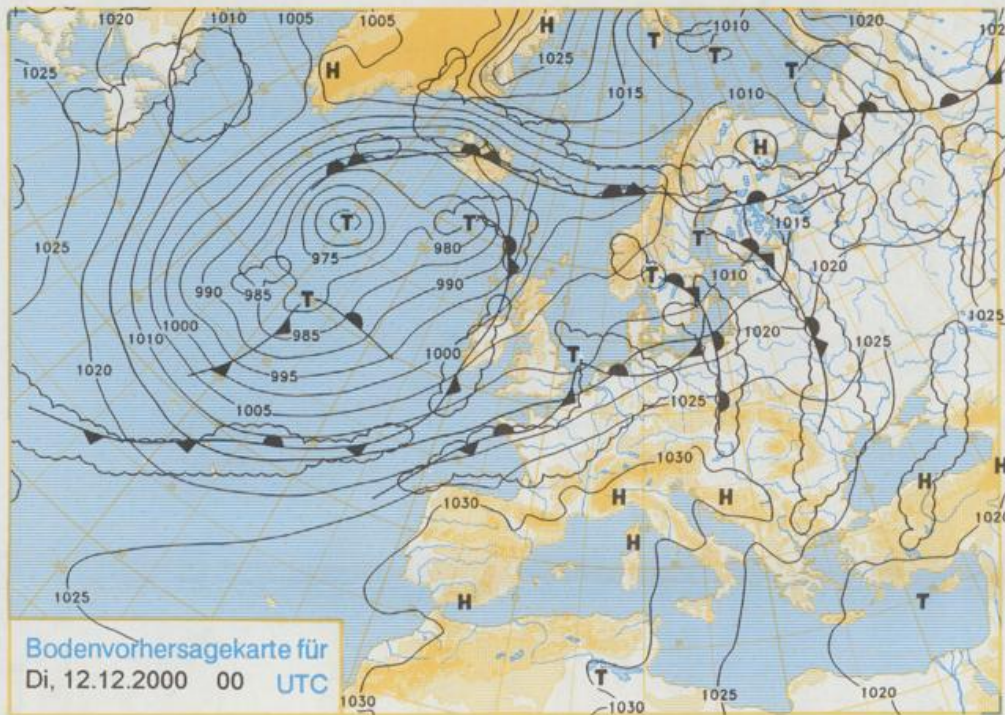
Druck und Verlag: Deutscher Wetterdienst
Frankfurter Straße 135, 63067 Offenbach
Postanschrift: 63004 (Postfach), Telefon: (069) 80 62 - 42 83
Telex: 4152871, Telefax: (069) 80 62 - 41 23
LZB: BLZ 505 000 00 Kto.-Nr.: 505 01004

Erscheint täglich; nur Postbezug

Jahrgang 2000

Sonntag, den 10. Dezember

Nummer: 345

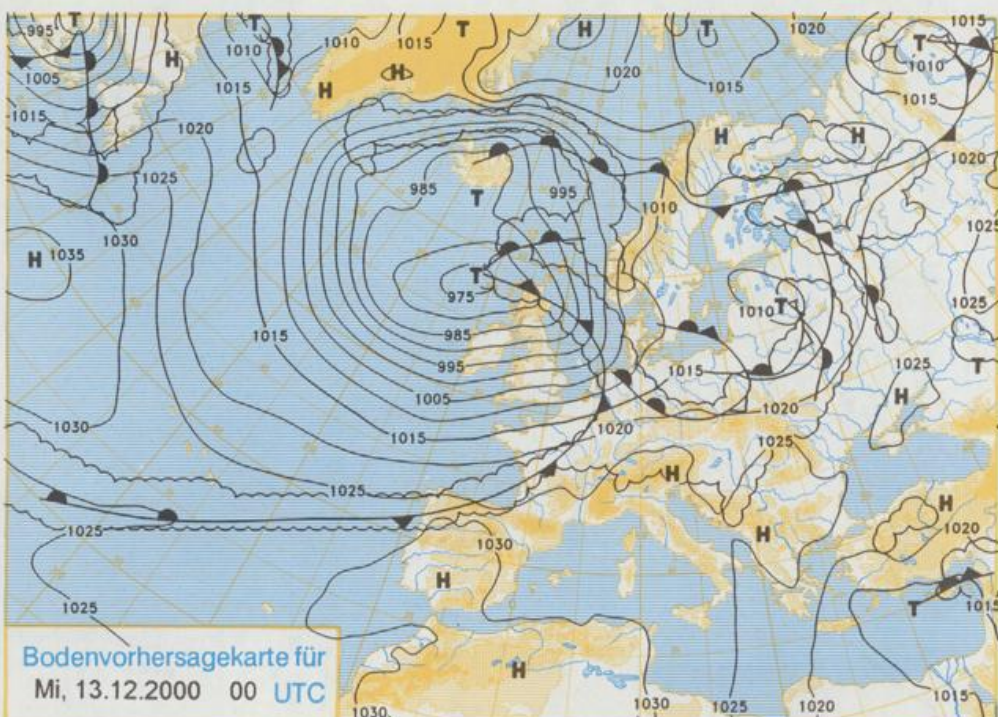


Deutschland – Vorhersage
für Dienstag, 12.12.00

Am Rande von Tiefdruckgebieten über dem Nordatlantik und dem Nordmeer verbleibt Deutschland in einer milden Südwestströmung. Tiefausläufer bringen in rascher Folge immer wieder Regen.

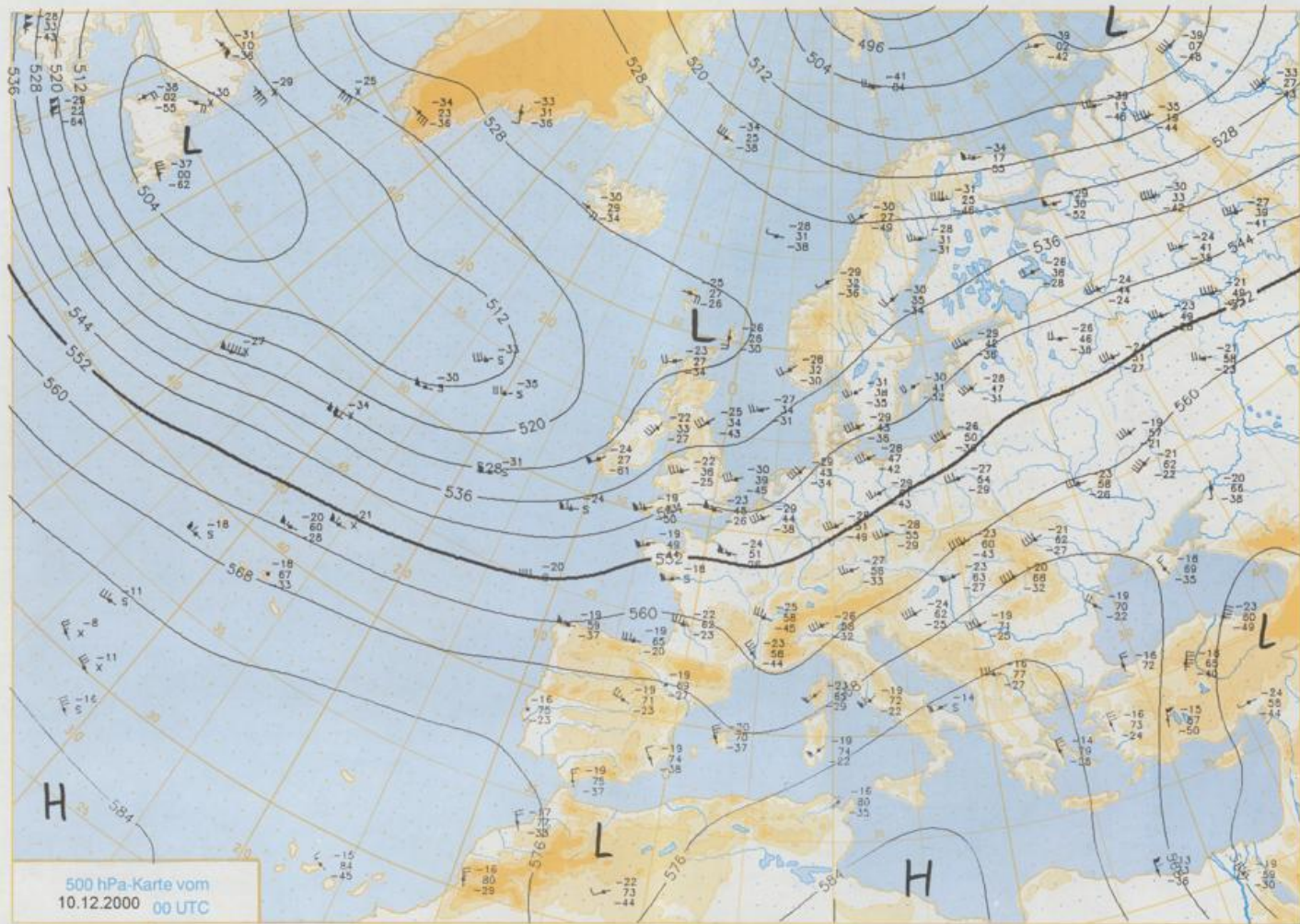
Es ist vielfach stark bewölkt bis bedeckt und vor allem im Norden und in der Mitte Deutschlands regnet es zum Teil längere Zeit. Südlich der Donau setzt der Regen erst am Nachmittag ein. Die Frühtemperaturen liegen im Süden und Osten zwischen 3 und 8°C, sonst zwischen 7 und 9°C. Am Tage steigen die Temperaturen auf 7 bis 11°C an, besonders im Westen und Nordwesten können auch Werte bis 13°C auftreten. Der vorherrschend südwestliche Wind ist mäßig, im Norden und an der Küste auch frisch.

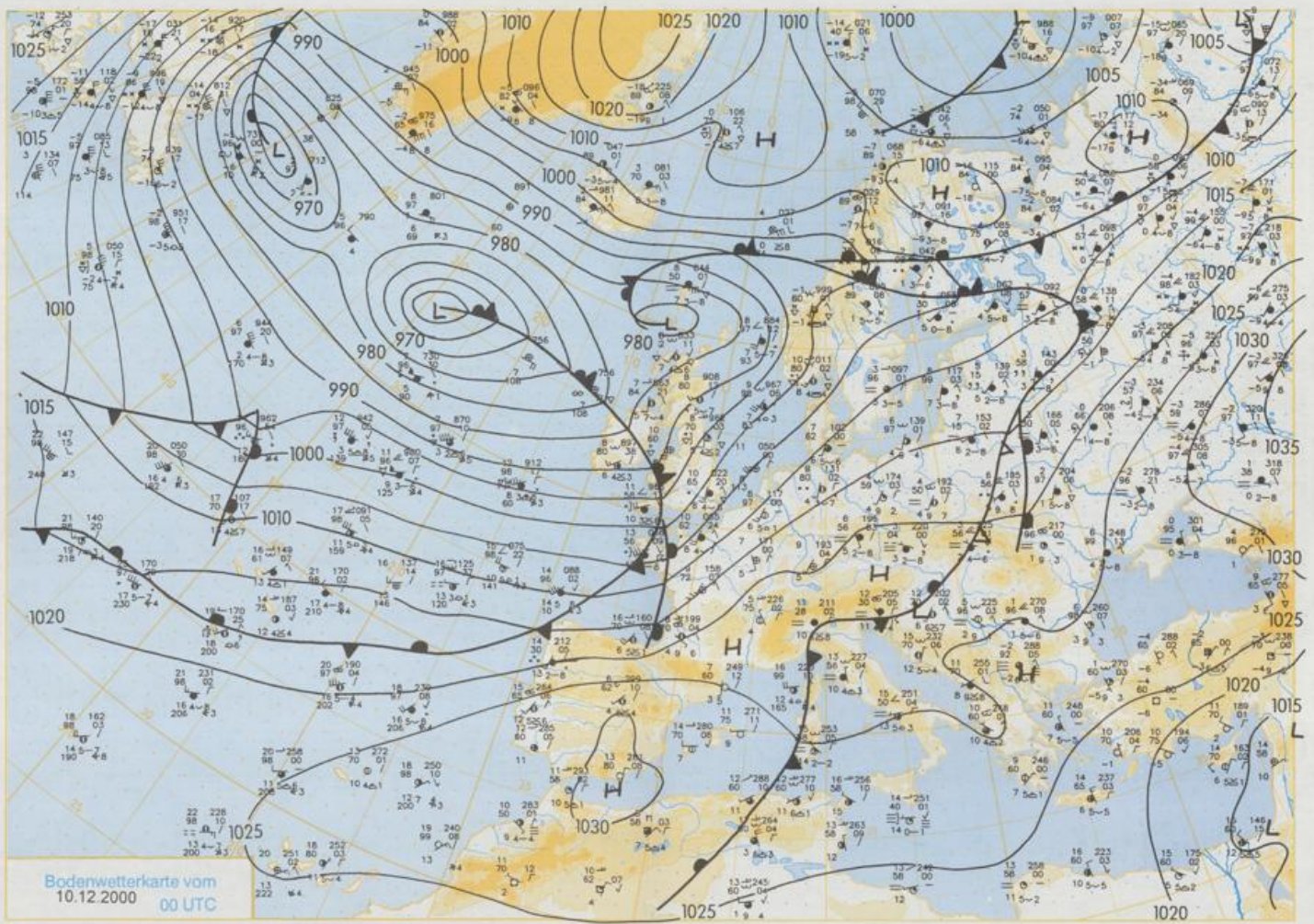
Stereographische Projektion 1 : 60 000 000 60°N



Weitere Aussichten für
Mittwoch, 13.12.00

Anfangs noch stark bewölkt und Regen, im Norden und in der Mitte später Übergang zu wechselnder Bewölkung mit Schauern. Tageshöchsttemperaturen zwischen 8 und 12°C. Frischer, in Böen stürmischer Südwestwind.





Stereographische Projektion 1:30 000 000 60°N

Wettermeldungen von Sonntag, dem 10. Dezember 2000 06 UTC

Station	Bar.-höhe (m)	Luftdr. red.NN (hPa)	Wetter	Wind km/h	Temperatur (Grad C)					Sonne Vort. Std.	RR 24h mm	Schnee höhe cm	Extremwerte der Lufttemperatur in der Dekade vom 1.12. bis 10.12.					
					Luft		Tau-	Mittel					Nacht	Tmax		Tmin		
					2 m	punkt	Vortag	2 m	5 cm				2 m	Datum	Datum			
Helgoland	8	1007.3	stark bew.	SSW	47	8.1	5.8	9.7	9.6	8.1	7	5.4	0.0	1952	12.0	4.12.1953	-4.4	7.12.1978
List / Sylt	29	1006.6	bedeckt	SSW	36	8.1	6.7	9.5	8.8	8.0	8	2.1		1937	11.7	4.12.1953	-7.7	7.12.1980
Leck	17	1008.3		S	22	6.9	6.0	9.6	8.4	6.6	6	2.7	0.0	1974	11.5	5.12.1986	-15.8	7.12.1980
St.P.-Ording	11	1007.8	stark bew.	SSW	29	7.2	6.1	9.4	8.7	7.1	6	3.9	0.2	1951	11.0	4.12.1953	-12.6	7.12.1980
Schleswig	48	1009.3	stark bew.	S	14	6.1	5.1	9.7	7.7	6.0	5	1.0	0.0	1947	12.7	4.12.1953	-12.8	7.12.1973
Kiel	31	1010.2	wolkig	S	14	8.2	5.3	10.8	8.3	7.5	7	2.4	0.1	1940	14.3	4.12.1953	-13.6	8.12.1980
Westermarckd.	9	1010.2	leicht bew.	S	18	6.8	5.7	10.1	8.0	6.1	5	4.0		1948	13.0	4.12.1953	-7.0	1.12.1985
Arkona	42	1011.9	leicht bew.	SW	29	6.1	5.1	9.2	7.4	5.5	4	5.2	0.0	1951	12.1	4.12.1953	-8.7	9.12.1969
Norderney	16	1007.5	stark bew.	S	25	7.6	5.6	9.5	8.9	6.5	6	4.9	0.0	1947	11.4	4.12.1953	-7.3	8.12.1978
Bremerhaven	11	1009.2	stark bew.	S	22	8.1	5.2	10.7	9.5	7.5	6	2.2	0.0	1949	12.8	5.12.1979	-11.2	1.12.1973
Cuxhaven	12	1009.0	stark bew.	S	22	8.6	5.5	10.9	10.0	7.7	5	2.6	0.1	1946	13.5	4.12.1953	-7.4	7.12.1980
Hamburg/Flugh.	15	1010.6	leicht bew.	SSW	14	8.4	4.9	11.0	9.4	7.4	6	2.3	0.0	1891	15.4	4.12.1953	-17.2	7.12.1980
Lübeck	15	1010.6	leicht bew.	S	11	6.1	4.6	10.6	7.8	6.1	2	3.5	0.0	1890	15.2	4.12.1953	-13.0	1.12.1985
Boltenhagen	17	1011.0	leicht bew.	SSW	14	7.2	5.4	10.6	8.1	6.7	5	3.9		1951	13.9	5.12.1979	-11.0	1.12.1985
Schwerin	68	1011.5	wolkig	SSW	11	6.5	6.5	10.7	7.7	6.2	5	4.7	0.4	1948	14.7	4.12.1953	-11.8	1.12.1985
Warnemünde	10	1011.1	stark bew.	S	14	7.0	4.9	10.8	8.2	7.0	6	3.5		1951	14.4	5.12.1979	-9.3	8.12.1959
Teterow	50	1012.8		S	22	5.9	5.0	10.7	8.6	4.5	3	5.0	1	1947	14.1	4.12.1953	-16.2	1.12.1985
Barth	7	1011.6	wolkig	S	11	6.3	5.0	10.3	7.4	5.2	4	4.2	0.0	1967	15.0	5.12.1979	-15.2	8.12.1980
Greifswald	6	1012.4	stark bew.	S	11	6.3	4.8	10.6	7.6	5.7	3	5.7	1	1951	14.5	5.12.1961	-13.7	10.12.1969
Ueckermünde	7	1014.3	stark bew.	S	18	5.8	4.8	10.6	7.2	5.0	4	4.0	0.2	1951	14.4	4.12.1953	-15.4	10.12.1969
Emden	5	1007.5	leicht bew.	S	22	7.8	6.0	10.9	9.5	7.1	6	3.3	0.0	1947	12.4	5.12.1961	-9.6	1.12.1973
Oldenburg	20	1009.6	wolkig	S	18	9.3	5.2	11.1	10.1	8.1	6	2.8		1989	12.1	3.12.1992	-14.8	8.12.1998
Bremen/Flugh.	5	1010.4	stark bew.	S	14	7.7	5.3	11.7	9.3	7.3	5	2.6	0.4	1890	15.4	4.12.1953	-15.4	5.12.1980
Soltau	78	1011.5	wolkig	S	7	5.9	4.4	11.7	7.5	5.7	4	2.9	2	1947	15.5	4.12.1953	-17.4	7.12.1980
Boizenburg	46	1011.8	leicht bew.	S	14	6.7	5.6	11.1	7.1	4.9	3	3.4	0.9	1951	15.5	4.12.1953	-13.1	7.12.1980
Lüchow	18	1012.7	wolkig	S	11	7.2	5.2	11.9	7.3	5.2	2	5.3	2	1954	15.1	5.12.1979	-15.6	7.12.1980
Seehausen/Altm.	23	1012.8	stark bew.	SSW	14	7.9	4.9	12.2	7.5	6.0	3	5.9	0.0					
Marnitz	85	1012.8	stark bew.	S	14	6.7	4.9	11.1	7.9	6.5	4	5.3	1	1951	15.0	4.12.1953	-17.2	1.12.1985
Neuruppin	39	1014.1	stark bew.	SSW	11	6.5	4.9	11.3	7.4	5.5	2	5.6	0.1	1958	15.4	5.12.1979	-14.1	7.12.1980
Neubrandenburg	80	1013.3	stark bew.	S	18	6.4	4.8	10.4	7.6	5.8	4	5.2	0.4					
Angermünde	55	1014.5	stark bew.	SSW	11	5.5	4.7	9.9	7.9	5.4	4	5.9		1951	14.4	5.12.1979	-14.8	10.12.1998
Lingen	26	1009.3	leicht bew.	S	14	7.9	4.7	11.3	10.5	7.9	6	1.0	0.0	1951	16.4	4.12.1953	-12.3	2.12.1973
Münst.-Osn./Flugh.	53	1010.4	stark bew.	SSE	14	7.9	4.8	10.9	9.8	7.8	5	1.4	3	1989	12.7	2.12.1992	-12.3	8.12.1998
Osnabrück	97	1010.3	wolkig	S	18	8.0	4.5	10.6	9.6	8.0	6	1.6	4	1952	15.5	4.12.1953	-13.0	2.12.1973
Diepholz	43	1010.2	leicht bew.	S	14	6.3	4.3	10.7	9.0	6.2	4	1.6	0.2	1952	15.9	4.12.1953	-13.3	8.12.1998
Bad Salzelmen	139	1011.6	leicht bew.	S	18	8.3	3.5	11.6	9.0	8.3	6	2.0	2	1935	16.0	5.12.1985	-14.6	1.12.1973
Hannover/Flugh.	59	1011.5	leicht bew.	S	18	8.1	4.4	12.3	10.1	7.8	5	3.9	0.5	1936	15.3	5.12.1979	-16.1	1.12.1973
Braunschweig	88	1013.4	leicht bew.	SSW	11	7.8	4.3	11.9	9.0	7.0	2	5.8		1891	16.6	4.12.1953	-18.8	6.12.1902
Gardelegen	48	1013.0	stark bew.	S	11	7.3	5.8	12.1	7.6	5.6	2	5.1	0.0	1947	16.6	4.12.1953	-15.5	10.12.1969
Magdeburg	85	1014.3	wolkig	SSW	14	6.3	3.8	11.8	7.9	4.6	2	4.1		1947	16.7	4.12.1953	-12.8	10.12.1969
Potsdam	100	1015.5	stark bew.	SSW	18	4.4	4.1	10.5	6.6	3.9	1	6.1		1893	15.4	4.12.1953	-16.7	6.12.1902
Berlin-Temp.	49	1015.2	leicht bew.	S	11	4.4	3.4	10.7	7.7	4.4	3	5.8		1876	15.7	5.12.1961	-18.8	9.12.1979
Lindenberg	104	1016.4	leicht bew.	S	14	2.0	2.0	9.6	5.9	4.3	1	3.0		1947	15.1	5.12.1961	-13.4	7.12.1980
Manschnow	16	1015.3	leicht bew.	S	14	2.0	1.9	9.3	6.4	1.3	-1	3.9						
Düsseldorf/Flugh.	41	1010.7	wolkig	S	25	9.7	4.7	12.0	10.6	8.4	7	1.0	0.5	1969	16.2	5.12.1985	-13.1	2.12.1973
Bocholt	24	1008.9	Regen	S	18	8.7	5.0	11.1	9.8	7.6	6	1.4	0.7	1947	15.6	4.12.1953	-11.5	9.12.1950
Essen	161	1011.3		S	22	8.5	4.2	11.2	9.7	8.3	7	0.9	0.6	1935	16.7	4.12.1953	-11.1	2.12.1973
Lüdenscheid	392	1012.4	stark bew.	SSW	11	6.4	3.4	9.0	7.4	6.3	4	1.7	0.0					
Kähler Asten	859	-	stark bew.	SSW	29	2.5	1.8	4.7	3.7	2.5	2	0.1	0.0	1955	11.0	3.12.1989	-14.0	1.12.1973
Bad Lippspringe	158	1012.6	wolkig	SSW	11	7.6	3.5	12.0	9.2	7.5	6	2.6	0.0	1951	16.0	4.12.1953	-18.7	1.12.1973
Kassel	233	1015.0	stark bew.	S	11	6.8	4.9	10.2	7.3	5.8	4	0.7		1951	15.2	4.12.1953	-13.8	1.12.1973
Göttingen	171	1014.6	leicht bew.	S	18	7.2	4.6	11.5	8.7	5.9	3	3.6		1947	16.0	4.12.1953	-16.2	10.12.1967
Leinefelde	356	1014.8	leicht bew.	SW	22	6.1	3.8	10.5	7.6	5.2	1	5.0		1957	13.3	5.12.1961	-19.7	1.12.1973
Braunlage	610	1014.6		SW	22	4.4	3.0	7.2	5.4	3.9	2	0.5		1936	14.1	3.12.1989	-13.6	5.12.1943
Brocken	1153	-	in Wolken	SW	68	0.6	0.6	2.6	1.8	0.5	1			1951	11.1	6.12.1962	-15.1	6.12.1995
Artern	166	1015.7	wolkig	SW	14	5.0	3.7	12.7	7.8	3.9	1	5.6		1954	15.2	5.12.1961	-14.2	1.12.1973
Leipzig/Flugh.	149	1016.2	stark bew.	S	11	5.5	4.0	11.4	7.4	4.3	1	4.5		1951	16.6	4.12.1953	-14.8	1.12.1993
Wittenberg	106	1015.4	leicht bew.	SW	7	4.9	3.9	12.1	7.4	3.5	-1	2.3		1951	15.7	5.12.1961	-13.0	7.12.1980
Oschatz	152	1017.2	leicht bew.	SW	11	5.3	3.5	12.1	8.6	5.2	1	2.3						
Dresden/Flugh.	232	1017.9	leicht bew.	S	18	3.8	2.4	8.5	5.6	3.1	0	1.3		1917	16.4	3.12.1985	-15.8	4.12.1933
Dobberlug-Kir.	100	1017.0	leicht bew.	S	14	2.9	2.9	11.4	6.7	2.9	0	2.3		1951	16.2	5.12.1961	-16.1	7.12.1980
Cottbus	70	1016.8	leicht bew.	S	7	3.3	2.8	10.9	6.9	3.3	-2	3.6		1951	16.5	5.12.1961	-15.1	7.12.1980
Görlitz	240	1018.0	stark bew.	S	7	4.5	3.3	7.1	5.9	4.3	1	2.4		1951	15.3	5.12.1961	-15.2	10.12.1998
Aachen	205	1009.4	bedeckt	SSW	25	9.2	4.9	11.6	9.6	8.5	6	4.4	0.3	1891	17.6	4.12.1953	-12.9	6.12.1902
Nürnberg-Barw.	486	1012.6	stark bew.	SSW	18	5.9	4.2	8.3	7.0	5.6	5	1.3	0.1					