

Amtsblatt des Deutschen Wetterdienstes

D 7311 A
ISSN 0936-5818

Schutzgebühr monatlich DM 30,25
einschließlich Versandkosten,
Einzelpreis DM 1,25
zuzüglich Versandkosten

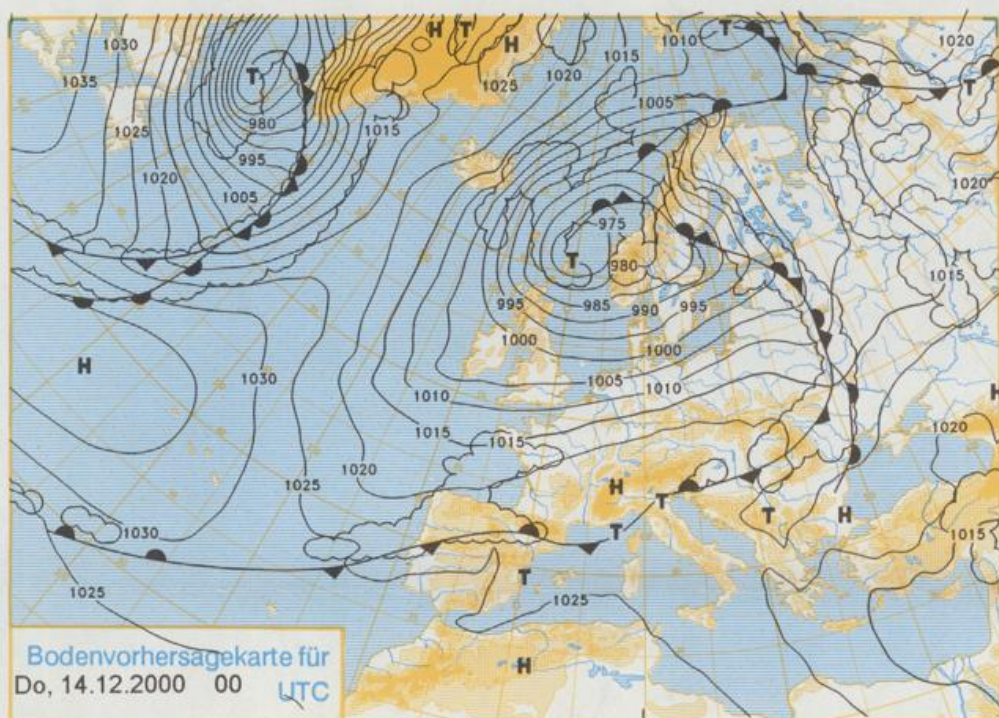
Druck und Verlag: Deutscher Wetterdienst
Frankfurter Straße 135, 63067 Offenbach
Postanschrift: 63004 (Postfach), Telefon: (069) 80 62 - 42 83
Telefax: 4152871, Telefax: (069) 80 62 - 41 23
LZB: BLZ 505 000 00 Kto.-Nr.: 505 01004

Erscheint täglich; nur Postbezug

Jahrgang 2000

Dienstag, den 12. Dezember

Nummer: 347

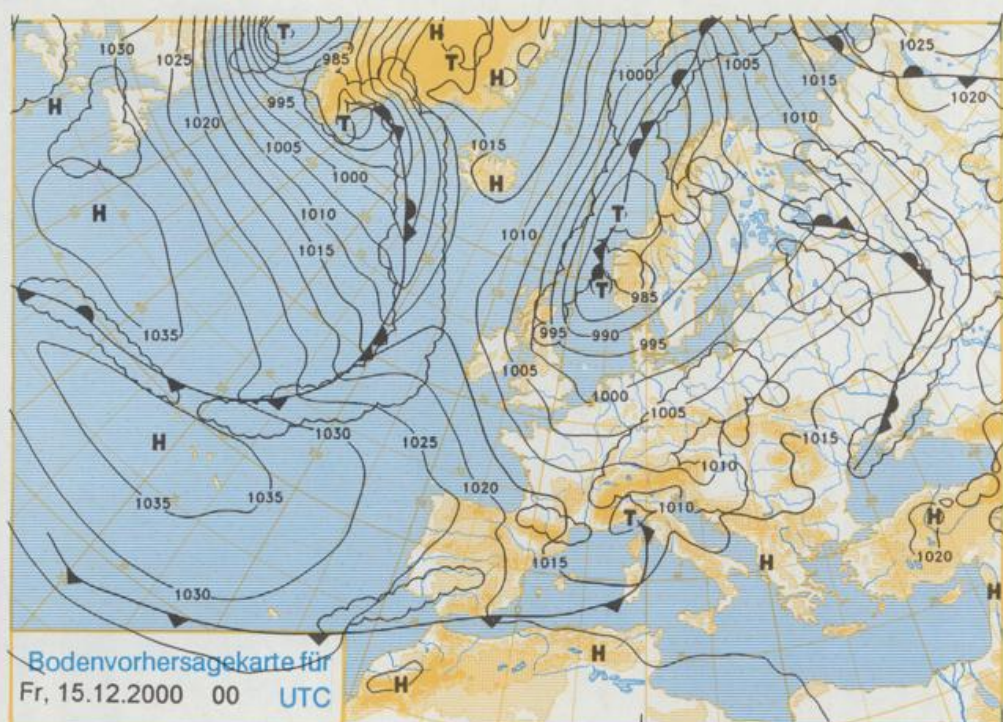


Deutschland - Vorhersage
für Donnerstag, 14.12.00

An der Südseite eines Tiefs mit Kern vor der norwegischen Küste wird in der Höhe kalte, am Boden aber noch milde Luft herangeführt.

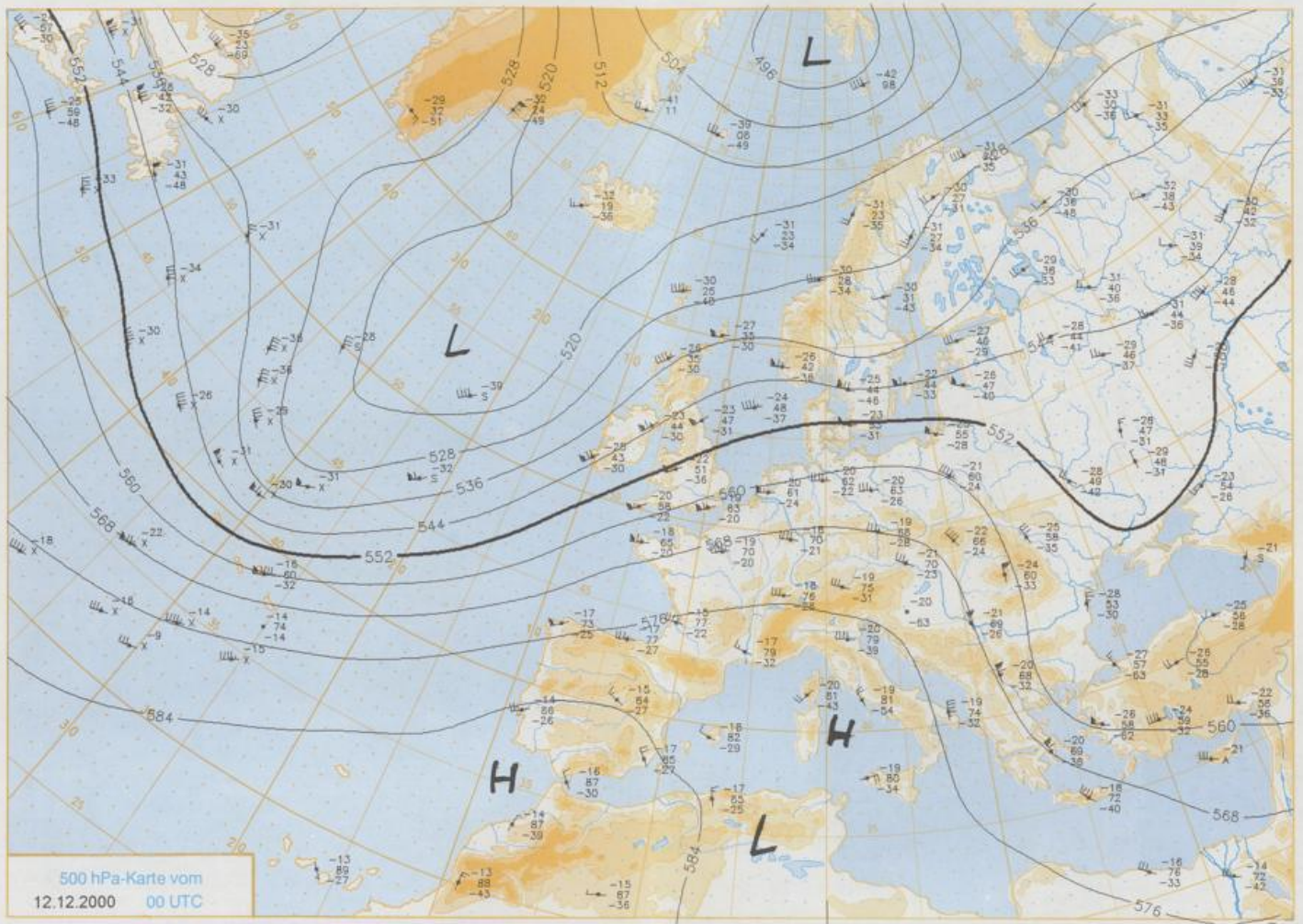
Nach nächtlichen Tiefstwerten von um 0°C im Südosten, sonst von 3 bis 8°C ist es wolkeig, in der Mitte und im Norden auch stärker bewölkt und besonders dort ist mit Regen und Schauern zu rechnen. Die Tageshöchsttemperaturen liegen zwischen 5 und 10°C. Der südwestliche Wind ist im Süden schwach bis mäßig, sonst mäßig bis frisch, kurzzeitig auch stark, im Küstengebiet auch stürmisch.

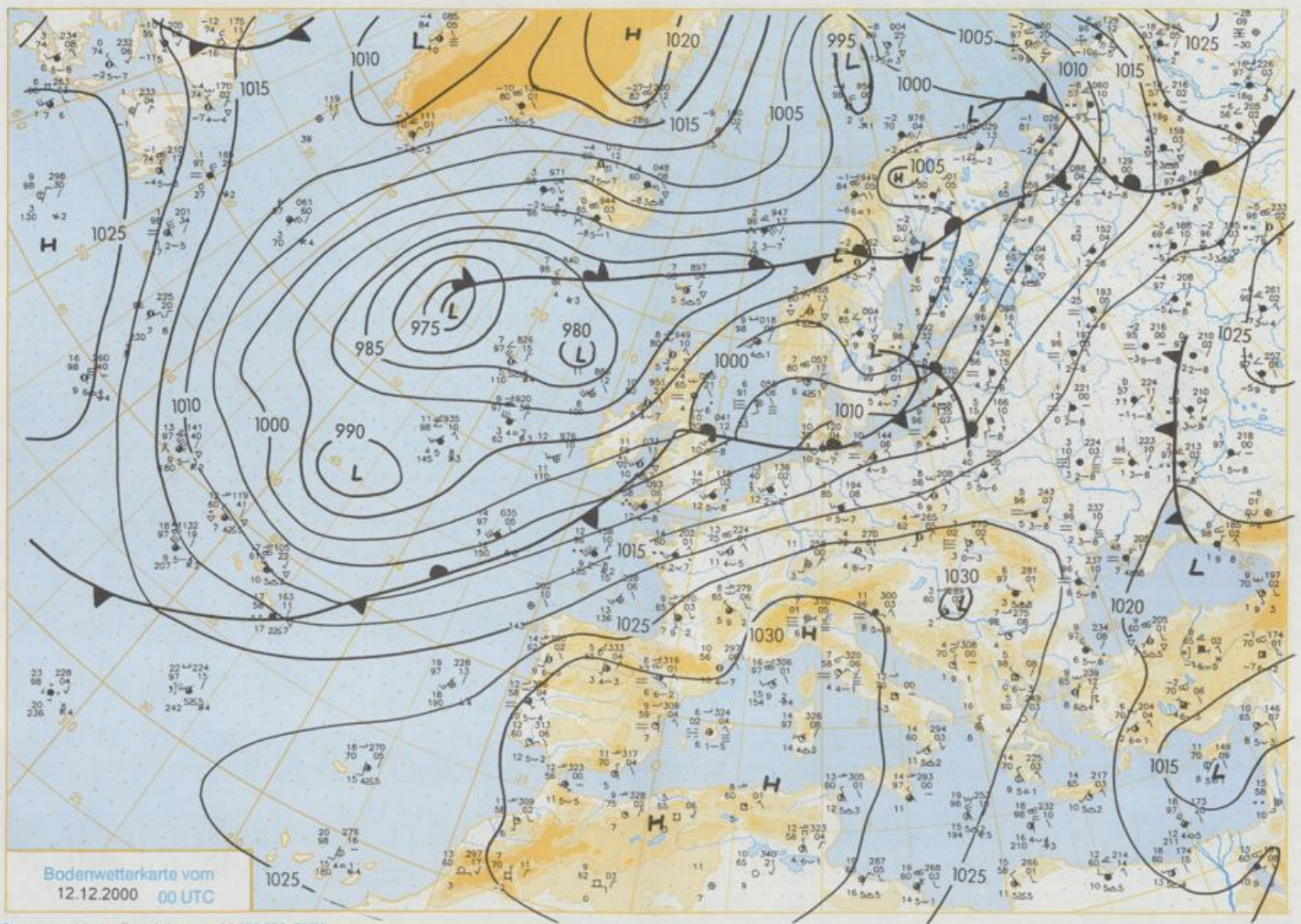
Stereographische Projektion 1 : 60 000 000 60°N



Weitere Aussichten für
Freitag, 15.12.00

Bei noch etwas zurückgehenden Temperaturen unbeständig und windig, im Küstengebiet stürmisch.





Wettermeldungen von Dienstag, dem 12. Dezember 2000 06 UTC

Station	Bar.-höhe (m)	Luftdr. red.NN (hPa)	Wetter	Wind	Deutschland					Sonne Vort. Std.	RR 24h mm	Schnee höhe cm	Extremwerte der Lufttemperatur in der Dekade vom 11.12. bis 20.12.				
					Luft 2 m km/h	Temperatur (Grad C)		Nacht 2 m 5 cm	Tmax				Tmin	Datum	Datum		
						Tau-punkt	Max									Min	
Helgoland	8 1011.0		Nebel	WSW 25	10.0	9.4	11.1	8.8	9.7	9	16	1952	11.411.12.1994	-7.5	18.2	12.1981	
List / Sylt	29 1009.9		Nebel	SW 22	9.6	9.6	10.4	9.4	8.7	9	5	1937	11.111.12.1994	-13.6	18.2	12.1981	
Leck	17 1010.9		Nebel	SW 18	9.6	9.6	10.7	9.2	9.1	9	8	1974	11.611.12.1994	-21.1	20.12	1981	
St.P.-Ording	11 1010.6		bedeckt	WSW 18	9.1	8.5	10.4	9.2	9.0	9	13	1951	10.511.12.1994	-14.5	20.12	1981	
Schleswig	48 1011.1		stark bew.	WSW 11	10.6	10.5	11.1	9.5	9.5	8	11	1947	11.917.12.1956	-16.2	18.12	1981	
Kiel	31 1011.7		Regen	SW 11	10.0	10.6	11.7	9.6	9.5	10	10	1940	12.417.12.1956	-14.8	18.12	1981	
Westermarckd.	9 1010.9		Regen	S 11	10.2	10.1	10.3	9.0	9.0	9	5	1948	11.015.12.1948	-10.8	18.12	1957	
Arkona	42 1012.2		stark bew.	SW 25	9.0	8.7	9.9	8.5	8.5	9	0.4	1	1951	10.919.12.1993	-12.8	12.12	1998
Nordernay	16 1011.8		stark bew.	SW 22	10.7	10.1	10.9	9.6	9.5	9	17	1947	12.011.12.1994	-11.2	17.12	1981	
Bremenhaven	11 1012.4		stark bew.	WSW 22	11.8	10.9	11.8	10.5	9.5	11	17	1949	12.918.12.1994	-13.6	20.12	1981	
Cuxhaven	12 1011.5		Sprühregen	WSW 22	11.4	10.8	11.8	10.5	10.3	10	17	1946	12.817.12.1989	-13.1	17.12	1957	
Hamburg/Flugh.	15 1011.9		Sprühregen	WSW 18	12.5	11.7	11.9	10.9	10.2	10	18	1891	13.116.12.1956	-16.1	20.12	1938	
Lübeck	16 1011.1		Sprühregen	SW 7	11.1	10.7	11.3	10.4	9.8	9	11	1890	13.617.12.1956	-15.9	20.12	1938	
Boitenhagen	17 1011.2		Regen	SW 18	10.5	10.5	11.5	9.4	9.5	9	8	1951	12.519.12.1989	-19.4	20.12	1957	
Schwarin	88 1011.7		Sprühregen	SSW 14	10.5	10.8	10.8	8.8	8.9	9	12	1946	12.418.12.1987	-16.2	16.12	1981	
Warnemünde	10 1011.3		Regen	S 11	10.2	9.3	11.2	10.0	9.6	9	8	1951	12.719.12.1983	-12.8	18.12	1957	
Teterow	50 1012.8		Regen	SW 18	9.7	9.4	10.5	9.5	8.8	9	6	1947	13.019.12.1993	-13.3	20.12	1959	
Bärth	7 1012.0		Regen	SSW 7	9.6	9.6	10.6	9.2	9.2	8	8	1967	12.419.12.1989	-14.0	17.12	1957	
Greifswald	6 1012.3		Regen	SW 11	9.4	9.3	10.6	9.5	9.3	8	0.6	4	1951	12.619.12.1989	-14.0	17.12	1957
Ueckermünde	7 1013.8		Regen	SSW 18	9.2	8.5	10.6	9.7	9.0	9	0.6	4	1951	12.519.12.1989	-16.1	17.12	1961
Emden	5 1011.9		stark bew.	SW 18	12.4	12.3	12.1	10.6	10.2	10	15	1947	12.711.12.1994	-12.7	17.12	1957	
Oldenburg	20 1013.1		stark bew.	WSW 14	12.6	11.8	12.5	11.2	11.5	10	8	1989	13.611.12.1994	-10.0	17.12	1997	
Bremen/Flugh.	5 1013.2		Sprühregen	WSW 22	13.0	11.7	12.2	11.1	11.4	10	7	1890	14.116.12.1987	-17.0	17.12	1957	
Soltau	78 1013.2		stark bew.	WSW 18	12.2	11.1	11.7	10.4	10.6	10	10	1947	13.218.12.1987	-18.4	17.12	1957	
Boizenburg	44 1012.5		stark bew.	WSW 25	12.0	11.9	11.6	10.3	9.8	9	11	1951	12.916.12.1956	-16.4	17.12	1957	
Lüchow	18 1013.6		stark bew.	SW 22	11.1	10.9	11.6	10.0	10.1	9	4	1954	13.719.12.1993	-19.0	20.12	1969	
Seehausen/Alt.	23 1013.7		Sprühregen	SW 18	11.2	11.1	11.4	9.9	10.3	9	4	1951	12.719.12.1989	-17.6	20.12	1969	
Maritz	85 1013.1		Regen	SW 18	10.5	10.5	10.8	9.4	9.3	9	12	1951	12.719.12.1989	-17.6	20.12	1969	
Neuruppin	39 1014.0		Regen	SW 14	9.8	9.6	10.9	9.0	8.8	8	4	1958	12.619.12.1993	-16.0	16.12	1981	
Neubrandenburg	80 1013.0		stark bew.	SW 25	9.5	9.5	9.8	8.4	8.8	8	5	1	1951	12.611.12.1994	-16.8	16.12	1981
Angermünde	55 1014.2		Regen	SW 18	8.6	8.6	10.0	9.2	8.4	7	0.1	3	1951	12.611.12.1994	-16.8	16.12	1981
Lingen	26 1014.3		Regen	SW 14	13.3	12.9	13.1	12.1	11.7	11	0.3	6	1951	13.811.12.1994	-12.9	16.12	1957
Münst.-Osn./Flugh.	53 1015.2		Regen	SW 25	13.3	12.1	13.4	12.2	11.6	11	2.6	5	1989	13.717.12.1989	-8.3	17.12	1997
Osnabrück	97 1014.7		Regen	WSW 22	13.2	12.2	13.8	11.8	11.9	11	7	1952	13.717.12.1989	-11.7	17.12	1957	
Diepholz	43 1014.0		Sprühregen	WSW 22	13.2	12.6	13.3	11.7	11.4	10	0.2	6	1952	14.118.12.1987	-19.8	17.12	1957
Bad Salzungen	139 1015.2		Regen	SW 18	12.9	11.6	12.9	11.5	10.9	10	3.2	7	1935	15.316.12.1956	-16.6	15.12	1963
Hannover/Flugh.	59 1014.2		Sprühregen	SW 18	12.9	11.9	12.8	11.8	11.4	9	0.8	4	1936	14.618.12.1987	-20.9	17.12	1957
Braunschweig	88 1015.4		Regen	SW 18	11.2	10.5	12.6	10.5	10.1	8	0.9	3	1891	15.011.12.1992	-20.0	15.12	1957
Gardlegen	48 1014.3		stark bew.	WSW 22	11.8	11.3	12.4	10.8	10.8	9	1	1	1947	13.918.12.1987	-19.2	17.12	1957
Magdeburg	100 1015.9		stark bew.	SSW 18	11.3	9.2	12.3	9.6	8.0	5	1.1	1	1947	14.118.12.1987	-22.6	17.12	1957
Potsdam	100 1015.8		Regen	SW 22	9.7	9.7	9.4	8.2	7.3	4	2	1893	13.611.12.1915	-19.6	15.12	1899	
Berlin-Temp.	49 1015.5		Regen	SSW 22	9.6	9.1	10.2	8.9	8.4	6	4	1876	14.211.12.1915	-18.0	16.12	1933	
Linsenhagen	104 1016.5		Regen	SW 22	8.9	8.8	9.3	7.6	6.6	6	0.1	1	1947	12.911.12.1994	-16.1	17.12	1957
Manschnow	16 1015.1		Regen	SW 22	9.0	8.3	9.8	8.3	7.5	6	0.1	1	1947	12.911.12.1994	-16.1	17.12	1957
Düsseldorf/Flugh.	41 1017.6		Sprühregen	SW 22	12.9	11.7	13.8	12.6	12.2	11	3.4	5	1969	16.216.12.1989	-11.8	17.12	1981
Bocholt	24 1015.5		bedeckt	SW 25	13.3	11.6	13.1	12.1	11.9	11	3.1	4	1947	14.718.12.1987	-12.9	18.12	1981
Essen	161 1017.5		Regen	SW 22	12.3	11.3	13.4	12.0	10.9	11	4.1	8	1935	15.016.12.1989	-14.8	20.12	1938
Lüdenscheid	392 1017.7		Regen	WSW 22	11.2	10.4	11.2	9.5	9.2	8	5.8	14	1955	9.916.12.1989	-16.1	17.12	1961
Kahler Asten	859		Regen	WSW 22	8.5	8.5	7.2	5.9	5.3	5	8	1951	15.016.12.1989	-15.0	15.12	1963	
Bad Lippspringe	158 1016.7		Regen	SW 18	12.4	11.2	13.6	11.7	10.7	8	5.1	2	1951	14.411.12.1961	-14.7	20.12	1989
Kassel	233 1018.6		Regen	S 14	10.6	10.6	11.9	10.4	8.0	6	5.0	0.3	1947	14.218.12.1987	-22.6	17.12	1957
Göttingen	171 1017.5		bedeckt	SSW 18	12.1	10.2	12.4	10.7	8.8	4	4.7	0.9	1957	13.618.12.1987	-19.2	17.12	1957
Leinefelde	356 1017.2		Regen	SW 22	11.2	9.6	11.4	8.0	8.3	6	4.8	1.6	1936	12.612.12.1938	-20.2	19.12	1938
Braunlage	610 1016.9		Regen	SW 22	9.0	8.5	9.8	8.3	7.0	5	4	1	1951	11.817.12.1953	-18.2	17.12	1961
Brocken	1153		Regen	WSW 65	6.4	6.1	3.6	3.1	2.6	3	0.3	1.5	1954	14.818.12.1987	-18.2	17.12	1957
Artern	186 1018.0		stark bew.	SW 22	11.6	9.0	12.6	9.8	8.9	8	3.3	0.9	1951	14.818.12.1987	-15.8	18.12	1957
Leipzig/Flugh.	149 1017.5		stark bew.	SW 25	10.9	8.7	11.7	9.4	7.3	5	1.4	4	1951	14.418.12.1987	-15.8	18.12	1957
Wittenberg	106 1016.8		bedeckt	SW 14	9.0	9.0	11.0	9.1	9.0	7	1	1	1951	13.511.12.1994	-16.7	17.12	1957
Oschitz	152 1018.5		Regen	SW 29	10.2	9.1	11.4	9.5	9.3	7	0.8	4	1917	15.017.12.1989	-21.0	20.12	1927
Dresden/Flugh.	232 1019.0		Regen	WSW 32	10.9	9.0	11.1	9.8	8.2	6	0.4	2	1951	14.019.12.1987	-21.3	17.12	1957
Doberlug-Kir.	100 1017.7		Regen	SW 25	10.2	9.0	11.2	9.1	8.4	7	1	1	1951	14.019.12.1987	-21.3	17.12	1957
Cottbus	70 1017.2		Regen	SW 18	10.0	9.0	11.0	9.1	9.0	7	1	1	1951	13.420.12.1993	-20.4	17.12	1957
Görlitz	240 1019.0		stark bew.	SW 29	7.7	6.5	8.4	6.6	6.5	5	0.1	0.5	1891	17.319.12.1932	-15.5	20.12	1938
Aachen	205 1017.7		wolkig	SW 29	12.8	11.2	14.1	12.5	12.0	11	4.4	5	1957	16.318.12.1987	-12.6	15.12	1963
Nürnberg-Barw.	486 1019.5		stark bew.	SSW 29	11.0	9.2	10.6	8.9	8.9	8	5.1	2	1951	16.717.12.1989	-14.0	18.12	1981
Köln-Bonn/Flugh.	100 1018.5		stark bew.	SSW 11	13.1	11.6	13.8	11.9	11.2								