

## Amtsblatt des Deutschen Wetterdienstes

D 7311 A  
ISSN 0936-5818

Schutzgebühr monatlich DM 30,25  
einschließlich Versandkosten,  
Einzelpreis DM 1,25  
zuzüglich Versandkosten

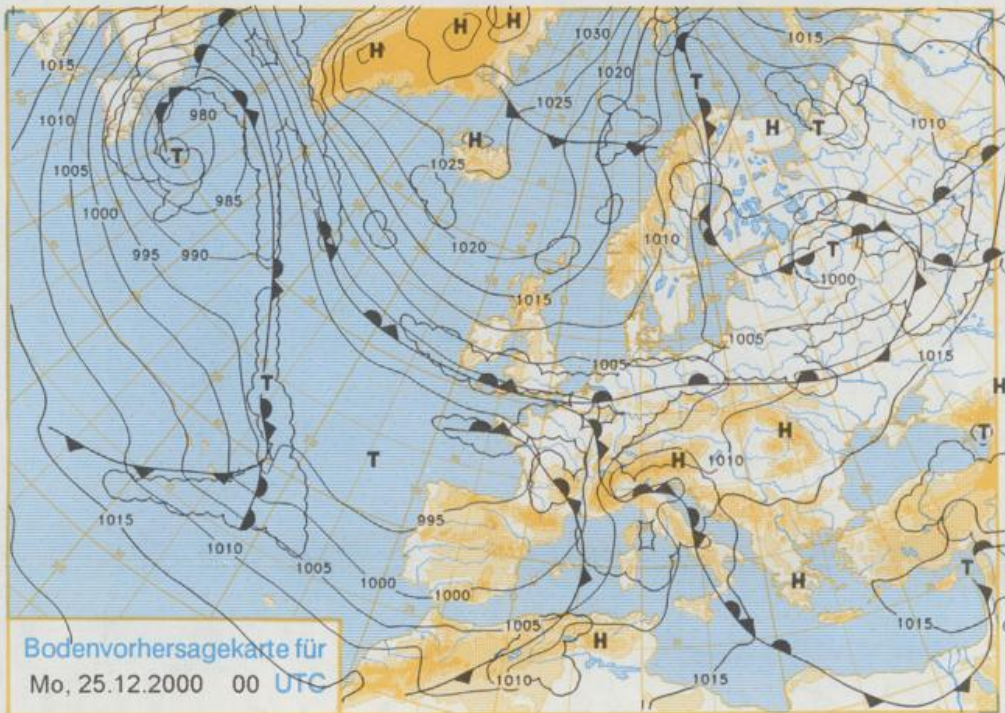
Druck und Verlag: Deutscher Wetterdienst  
Frankfurter Straße 135, 63067 Offenbach  
Postanschrift: 63004 (Postfach), Telefon: (069) 80 62 - 42 83  
Telefax: 4152871, Telefax: (069) 80 62 - 41 23  
LZB: BLZ 505 000 00 Kto.-Nr.: 505 01004

Erscheint täglich; nur Postbezug

Jahrgang 2000

Samstag, den 23. Dezember

Nummer: 358



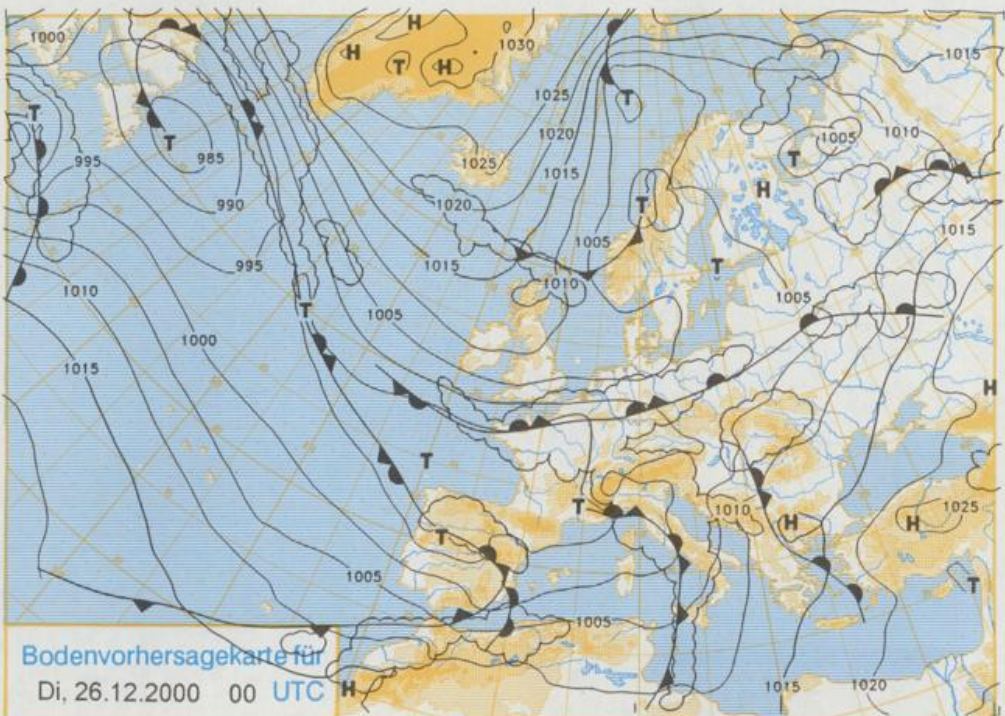
Deutschland – Vorhersage für Montag, den 25.12.00

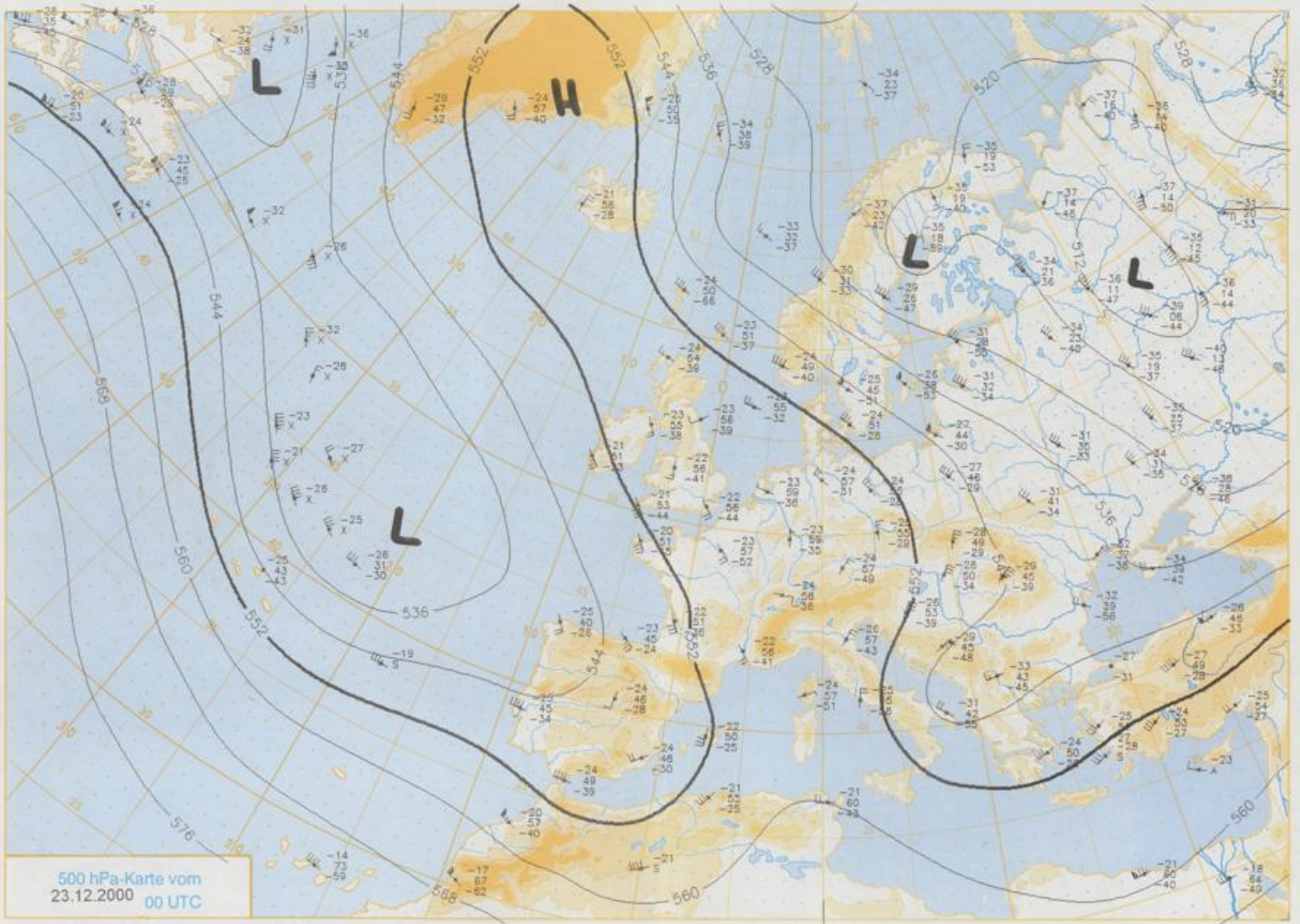
Eine Tiefdruckrinne, die zonal über Norddeutschland verläuft, trennt hochreichend kalte Luft im Norden von etwas wärmerer Luft über dem südlichen Mitteleuropa. Zugleich nähern sich von Südwesten okkludierte Frontensysteme.

In den küstennahen Bereichen ist es heiter bis wolkig. Vereinzelt Schnee- und Regenschauer treten unmittelbar an der See auf. Von Brandenburg über die Mittelgebirge hinweg bis zum Rheinland kommt es zu Niederschlägen, die vor allem im Westen etwas intensiver und anhaltender sind. Sie fallen vielfach als Schneeregen, teilweise noch als gefrierender Regen. Auch im Südwesten gibt es gefrierenden Sprühregen. Südlich der Donau werden auch heitere Abschnitte erwartet. Nach Frühtemperaturen, die im Südosten bei  $-5^{\circ}\text{C}$  liegen, sonst um  $0^{\circ}\text{C}$  schwanken, liegen die Höchstwerte meist wenig über dem Gefrierpunkt, nur im Westen erreichen sie örtlich  $5^{\circ}\text{C}$ , verharren in Schleswig-Holstein und in Niederbayern knapp unter dem Gefrierpunkt. Der schwache bis mäßige Wind kommt im Norden aus Nordost, sonst aus Südost.

Weitere Aussichten für Dienstag, den 26.12.00  
Vom Norden abgesehen zeitweise Schneefall, im Südwesten Regen mit Straßenglätte. Wenig Temperaturänderung.

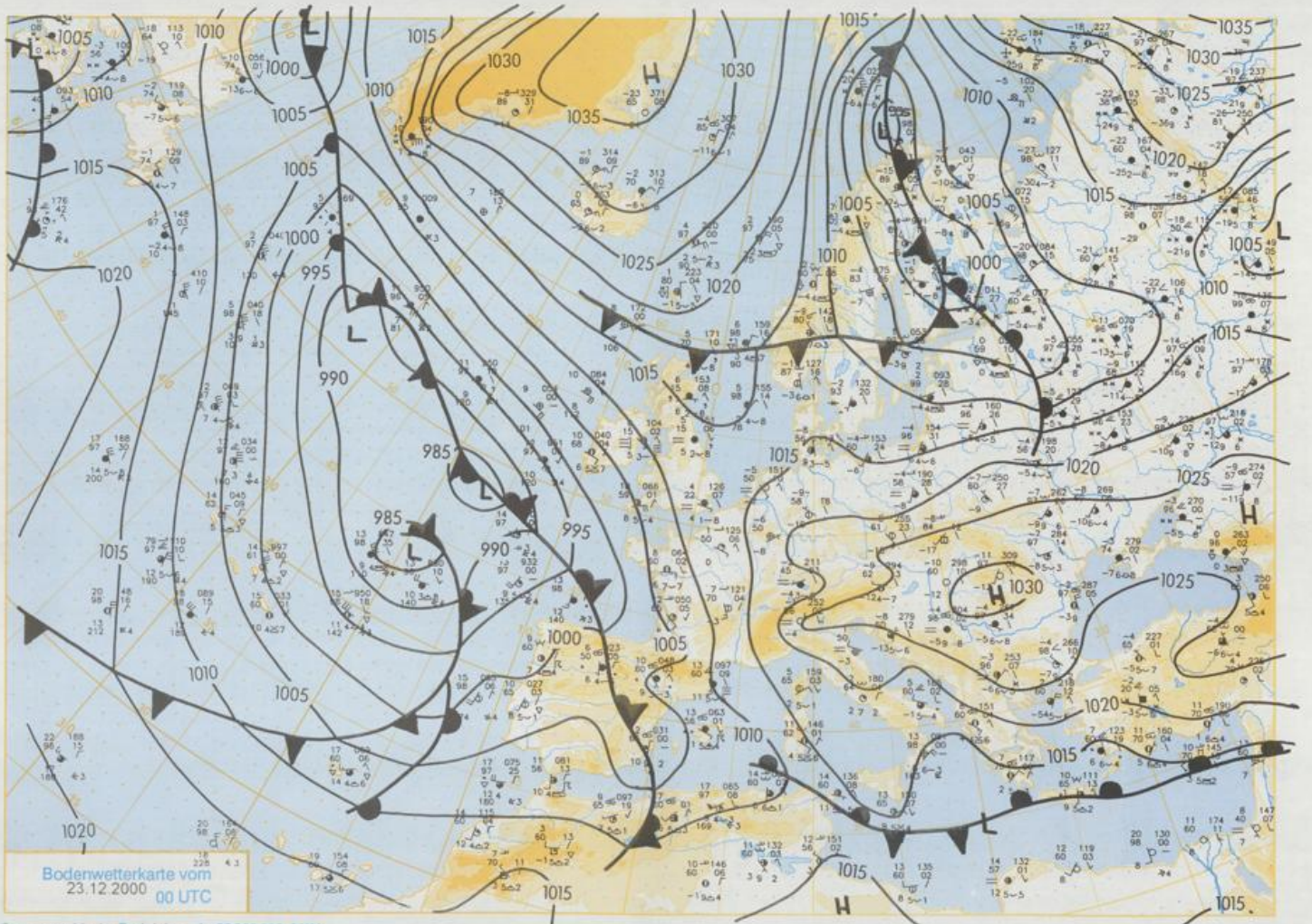
Stereographische Projektion 1 : 60 000 000 60°N





500 hPa-Karte vom  
23.12.2000 00 UTC

Stereographische Projektion 1 : 30 000 000 60°N



Stereographische Projektion 1:30 000 000 60°N

Wettermeldungen von Samstag, dem 23. Dezember 2006 06 UTC

Station	Bar.-höhe (m)	Luftdr. red.NN (hPa)	Wetter	Wind km/h	Deutschland					Sonne Vord. Std.	RR 24h mm	Schnee höhe cm	Extremwerte der Lufttemperatur			
					Temperaturen (Grad C)								Nacht 5 cm	In der Dekade vom 21.12. bis 31.12.	Tmax Datum	Tmin Datum
					Luft 2 m	Tau-punkt	Max Vortag	Mittel Min	2 m							
Helgoland	8	1012.0	stark bew.	E 25	1.4	0.1	1.0	0.8	0.8	-6	5.3		1952	12.1 24.12.1977	-8.0 31.12.1978	
List / Sylt	29	1011.8	stark bew.	SSW 14	-0.3	-0.9	-1.5	-2.8	-3.1	-6	3.7		1937	10.5 24.12.1977	-12.0 21.12.1969	
Leck	17	1012.4		S 7	-1.5	-2.1	-2.4	-6.0	-9.0	-11	5.1		1974	11.7 24.12.1977	-20.1 21.12.1981	
St.P.-Ordng Schleswig	48	1012.8	bedeckt	ESE 11	-3.2	-3.2	-1.5	-2.7	-7.5	-10	5.8		1951	11.3 24.12.1977	-17.2 21.12.1981	
Kiel	31	1012.8	stark bew.	WSW 7	-3.2	-3.2	-2.0	-4.9	-8.4	-10	5.1		1947	13.7 24.12.1977	-18.1 21.12.1981	
Westermarkdf.	9	1011.7	stark bew.	WSW 11	-3.5	-3.8	-1.1	-4.0	-8.3	-9	4.5		1940	14.8 24.12.1977	-15.1 21.12.1981	
Arkona	42	1010.6	stark bew.	NW 18	0.4	-1.7	-0.5	-2.4	-3.8	-5	0.6		1948	12.2 24.12.1977	-15.5 21.12.1969	
Norderney	18	1012.7	wolkenlos	NW 22	0.4	-0.9	-1.4	-3.1	-4.4	-5	2.1		1951	13.1 24.12.1977	-13.7 28.12.1961	
Bremerhaven	11	1013.5	wolkenlos	WSW 11	-2.2	-4.3	-1.3	-3.0	-4.5	-6	6.5		1947	12.6 24.12.1977	-12.7 21.12.1981	
Cuxhaven	12	1012.8	wolkenlos	S 11	-5.6	-7.4	-1.6	-4.0	-6.7	-9	6.2		1949	14.0 24.12.1977	-15.6 21.12.1981	
Hamburg/Flugh.	15	1013.3	bedeckt	SE 7	-4.6	-5.8	-1.5	-4.0	-5.9	-9	6.3		1946	14.5 24.12.1977	-15.1 21.12.1981	
Lübeck	15	1012.4	stark bew.	NNW 7	-9.0	-10.3	-1.8	-4.2	-10.5	-13	5.6		1891	15.0 24.12.1977	-18.5 31.12.1978	
Boitenhagen	17	1012.0	bedeckt	WNW 7	-10.2	-10.9	-2.1	-5.2	-10.9	-14	5.6		1891	15.3 24.12.1977	-18.8 21.12.1969	
Schwerin	68	1012.3	wolkenlos	SSW 14	-4.0	-4.6	-1.8	-4.4	-6.8	-8	4.6		1951	15.7 24.12.1977	-17.5 21.12.1969	
Warnemünde	10	1010.9	wolkig	WSW 7	-2.9	-4.2	-1.3	-3.2	-4.8	-11	5.1		1948	15.2 24.12.1977	-20.9 21.12.1969	
Teterow	50	1012.3		WSW 14	-6.4	-7.6	-1.6	-4.2	-6.5	-8	4.6		1947	15.2 24.12.1977	-18.5 30.12.1995	
Barth	7	1010.9	stark bew.	SSW 7	-3.5	-4.4	-1.5	-3.6	-4.9	-6	3.4		1967	16.2 24.12.1977	-25.3 21.12.1969	
Greifswald	6	1011.4	stark bew.	WSW 7	-4.0	-5.3	-1.4	-3.3	-5.0	-7	2.8		1951	14.2 24.12.1977	-17.4 22.12.1981	
Ueckermünde	7	1012.4	bedeckt	SW 11	-6.1	-7.1	-1.2	-3.5	-6.1	-8	3.4		1951	14.7 24.12.1977	-22.3 28.12.1996	
Emden	5	1012.6	wolkenlos	WSW 7	-4.8	-5.9	-1.7	-5.8	-8.3	-12	6.5		1947	13.6 24.12.1977	-15.0 23.12.1962	
Oldenburg	20	1013.5	wolkenlos	S 7	-7.2	-8.6	-0.6	-4.8	-10.0	-13	6.2		1889	14.0 21.12.1989	-12.5 29.12.1996	
Bremen/Flugh.	5	1013.5	leicht bew.	still	-9.8	-10.9	-1.9	-5.0	-9.9	-12	6.6		1890	16.1 24.12.1977	-17.5 31.12.1978	
Soitau	78	1013.5	wolkenlos	S 4	-10.9	-12.4	-2.0	-8.9	-11.1	-12	1.6		1947	15.7 24.12.1977	-20.1 31.12.1978	
Boizenburg	46	1013.1	wolkenlos	WNW 7	-9.7	-10.5	-2.3	-4.9	-9.7	-11	6.0		1951	16.5 24.12.1977	-17.7 31.12.1978	
Lüchow	18	1012.9	wolkenlos	still	-9.7	-10.5	-2.3	-4.9	-9.7	-11	6.0		1954	16.5 24.12.1977	-20.4 31.12.1978	
Seehausen/Altm.	23	1012.8	wolkenlos	SE 4	-10.6	-12.0	-2.3	-5.8	-10.6	-13	5.8		1947	16.5 24.12.1977	-20.4 31.12.1978	
Marnitz	85	1012.6	wolkenlos	SW 7	-7.4	-9.0	-2.0	-4.1	-7.8	-12	5.7		1951	14.4 24.12.1977	-24.7 21.12.1969	
Neuruppin	39	1013.1	wolkenlos	WSW 4	-7.7	-9.0	-1.2	-3.4	-7.7	-10	4.7		1958	15.4 24.12.1977	-22.4 21.12.1969	
Neubrandenburg	80	1012.3	leicht bew.	SW 11	-6.6	-7.9	-1.8	-3.8	-6.6	-8	5.4		1958	15.4 24.12.1977	-22.4 21.12.1969	
Angermünde	55	1012.5	leicht bew.	SSW 7	-5.5	-7.6	-2.7	-4.2	-5.6	-7	5.0		1951	15.3 24.12.1977	-21.1 21.12.1969	
Lingen	26	1013.5	leicht bew.	SSW 4	-7.5	-8.5	1.3	-2.8	-7.6	-9	6.6		1951	15.8 24.12.1977	-16.0 31.12.1978	
Münst.-Osn./Flugh.	53	1013.4	leicht bew.	E 4	-8.0	-9.0	3.2	-1.5	-8.1	-11	7.1		1889	14.9 21.12.1989	-15.7 31.12.1996	
Osnabrück	97	1013.6	leicht bew.	SE 7	-7.7	-8.8	0.6	-3.5	-8.0	-10	6.3		1952	15.7 24.12.1977	-17.3 31.12.1978	
Diepholz	43	1013.1	wolkenlos	S 7	-8.2	-9.8	0.4	-5.6	-8.8	-12	6.8		1952	15.7 24.12.1977	-18.7 31.12.1978	
Bad Salzuflen	139	1013.8	wolkenlos	SW 7	-5.2	-6.4	1.1	-1.9	-5.3	-8	7.1		1935	16.1 24.12.1977	-19.5 23.12.1938	
Hannover/Flugh.	59	1013.3	leicht bew.	still	-7.7	-10.5	-1.6	-3.4	-7.2	-12	6.6		1936	16.3 24.12.1977	-20.6 23.12.1962	
Braunschweig	88	1013.8	wolkenlos	WSW 11	-3.0	-9.2	-2.3	-5.6	-7.2	-10	6.4		1891	16.5 24.12.1977	-20.9 21.12.1969	
Gardelagen	48	1013.1	wolkenlos	S 4	-10.0	-11.5	-2.0	-6.2	-10.8	-13	6.2		1947	16.3 24.12.1977	-23.9 31.12.1966	
Magdeburg	100	1014.0	leicht bew.	NNW 4	-9.8	-11.1	-2.1	-5.3	-9.6	-12	6.3		1947	16.0 24.12.1977	-21.7 24.12.1962	
Potsdam	49	1013.5	leicht bew.	SW 14	-6.9	-9.0	-2.8	-4.8	-7.0	-11	4.4		1893	15.5 24.12.1977	-24.5 21.12.1969	
Berlin-Temp.	104	1014.2	leicht bew.	SSW 7	-5.3	-8.5	-2.4	-4.4	-6.0	-11	3.8		1876	16.0 24.12.1977	-20.5 21.12.1969	
Lindenberg	16	1012.8	leicht bew.	SSW 14	-5.3	-9.0	-2.2	-4.8	-5.4	-7	4.8		1947	14.9 24.12.1977	-21.5 21.12.1969	
Manschnow	16	1012.8	leicht bew.	SSW 14	-5.4	-8.1	-1.9	-4.4	-5.5	-7	5.2		1947	14.9 24.12.1977	-21.5 21.12.1969	
Düsseldorf/Flugh.	41	1013.5	wolkenlos	SSE 18	-2.0	-6.5	2.5	-0.8	-2.3	-4	7.1		1869	16.1 24.12.1977	-15.3 31.12.1978	
Bochoit	24	1013.3	wolkenlos	still	-4.2	-6.6	1.5	-3.0	-6.6	-8	7.1		1947	15.7 24.12.1977	-15.8 31.12.1978	
Essen	161	1013.6	wolkenlos	S 11	-4.2	-6.2	3.2	-0.6	-2.3	-4	7.3		1935	15.8 24.12.1977	-16.7 31.12.1978	
Lüdenscheid	392	1015.2	wolkenlos	WNW 4	-4.2	-8.1	5.3	-0.3	-4.5	-8	7.4		1935	15.8 24.12.1977	-16.7 31.12.1978	
Kahler Asten	158	1014.3	wolkenlos	ENE 4	-5.1	-8.9	3.8	-0.2	-6.0	-10	7.1		1951	16.0 24.12.1983	-20.1 31.12.1978	
Bad Lippspringe	233	1016.6	wolkenlos	S 18	-6.8	-8.4	-3.1	-5.7	-7.2	-8	6.4	13	1955	10.1 30.12.1983	-20.1 31.12.1978	
Kassel	171	1015.9	wolkenlos	ESE 4	-9.2	-10.8	-1.0	-5.6	-10.0	-12	6.6		1947	15.4 24.12.1977	-24.5 30.12.1969	
Göttingen	356	1016.0	wolkenlos	NE 4	-7.8	-10.4	-2.4	-6.0	-8.1	-13	6.8	1	1957	13.4 24.12.1977	-22.6 21.12.1969	
Leinefelde	610	1015.7	wolkenlos	W 4	-5.8	-8.2	2.5	-4.8	-6.1	-13	7.0		1936	11.4 26.12.1989	-22.8 31.12.1978	
Bracklage	1153		wolkenlos	WSW 43	3.6	-29.1	4.1	2.4	1.4	-4	7.7	26	1951	11.6 21.12.1977	-25.0 31.12.1978	
Artern	166	1015.9	wolkenlos	W 7	-9.6	-10.7	-5.4	-7.8	-9.8	-12	6.4		1954	15.0 25.12.1983	-24.2 22.12.1969	
Leipzig/Flugh.	149	1015.0	leicht bew.	S 11	-7.3	-9.9	-1.7	-5.4	-7.4	-9	6.7		1951	14.9 24.12.1977	-21.3 21.12.1969	
Wittenberg	106	1013.6	leicht bew.	WSW 4	-6.0	-9.4	-2.1	-5.3	-6.7	-11	4.2		1951	14.9 24.12.1977	-22.2 21.12.1969	
Oschatz	152	1015.8	wolkenlos	SSE 7	-5.9	-9.9	-0.6	-6.4	-7.7	-10	5.2		1917	15.3 25.12.1983	-21.0 29.12.1996	
Dresden/Flugh.	232	1016.2	wolkenlos	SSE 11	-6.0	-10.3	-1.7	-4.0	-6.0	-8	6.7		1951	15.1 24.12.1977	-23.1 21.12.1969	
Doberlug-Kir.	70	1015.3	leicht bew.	SSW 14	-5.4	-9.2	-0.5	-4.5	-5.5	-9	4.7		1951	15.0 24.12.1977	-25.8 21.12.1969	
Cottbus	100	1014.7	leicht bew.	SW 11	-5.0	-8.8	-0.2	-3.5	-5.0	-7	5.7		1951	15.0 24.12.1977	-25.8 21.12.1969	
Görlitz	240	1015.5	leicht bew.	SSW 32	-3.9	-10.2	2.9	-4.9	-3.3	-6	6.1		1951	12.6 29.12.1974	-22.0 29.12.1996	
Aachen	205	1012.8	wolkenlos	SSW 11	2.2	-0.6	2.2	-2.2	-3.6	-6	7.4		1891	16.2 21.12.1932	-16.5 30.12.1996	
Nürburg-Berw.	486	1015.7	leicht bew.	SW 11	-4.2	-6.6	0.0	-4.8	-6.8	-9	7.0		1957	16.6 24.12.1977	-17.7 28.12.1964	
Köln-Bonn/Flugh.	100	1014.7	wolkenlos	ESE 11	-3.9	-6.7	0.7	-2.1	-4.0	-6	7.3		1957	16.6 24.12.1977	-17.7 28.12.1964	
Bandorf	129	1016.8	wolkenlos	E 7	-5.9	-7.4	0.7	-3.4	-5.9	-8	6.7		1951	16.1 21.12.1989	-15.1 29.12.1996	
Bad Marienberg	555	1017.1	wolkenlos	SE 11	-7.1	-8.5	-1.4	-5.6	-7.7	-9	7.4		1962	10.9 24.12.1977	-16.5 31.12.1996	
Gießen	195	1017.9	leicht bew.	still	-9.5	-9.8	-1.7	-6.3	-9.9	-12	6.5		1939	14.5 21.12.1989	-20.9 30.12.1950	
Bad Hersfeld	272	1018.3	wolkenlos	NNE 4	-11.2	-12.6	-3.1	-8.5	-11.8	-14	6.5		1949	14.5 21.12.1977	-21.8 21.12.1969	
Wasserkuppe	925		wolkenlos	WSW 22	-2.5	-11.9	1.5	-2.4	-5.1	-9	8.0	5	1936	9.6 29.12.1963	-19.2 27.12.1962	
Meiningen	453	1019.2	wol													