

Amtsblatt des Deutschen Wetterdienstes

D 7311 A
ISSN 0936-5818

Schutzgebühr monatlich DM 30,25
einschließlich Versandkosten,
Einzelpreis DM 1,25
zuzüglich Versandkosten

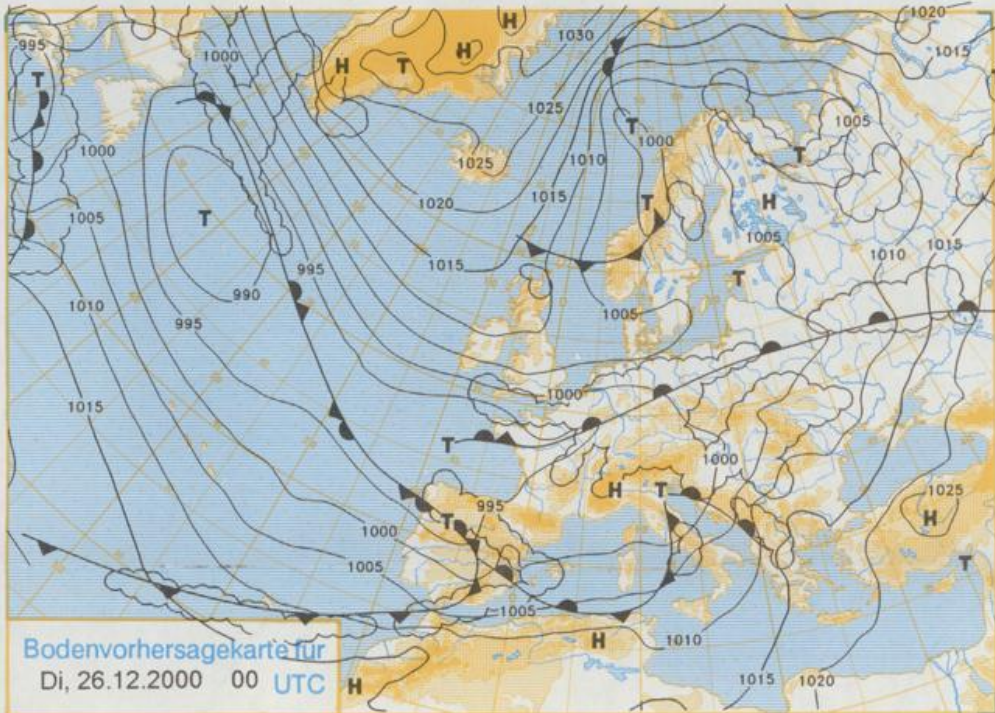
Druck und Verlag: Deutscher Wetterdienst
Frankfurter Straße 135, 63067 Offenbach
Postanschrift: 63004 (Postfach), Telefon: (069) 80 62 - 42 83
Telefax: 4152871, Telefax: (069) 80 62 - 41 23
LZB: BLZ 505 000 00 Kto.-Nr.: 505 01004

Erscheint täglich; nur Postbezug

Jahrgang 2000

Sonntag, den 24. Dezember

Nummer: 359

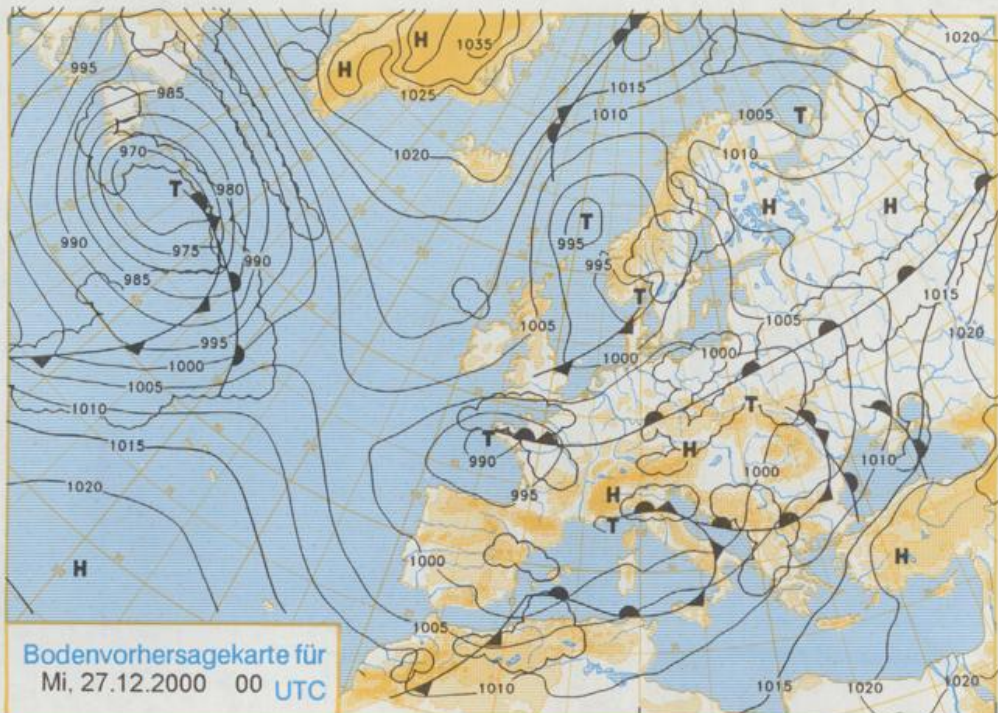


Deutschland – Vorhersage
für Dienstag, 26.12.00

Eine Luftmassengrenze über dem mittleren Deutschland verlagert sich nur wenig südwärts. Sie trennt Kaltluft im Norden von milderen Luftmassen im Süden.

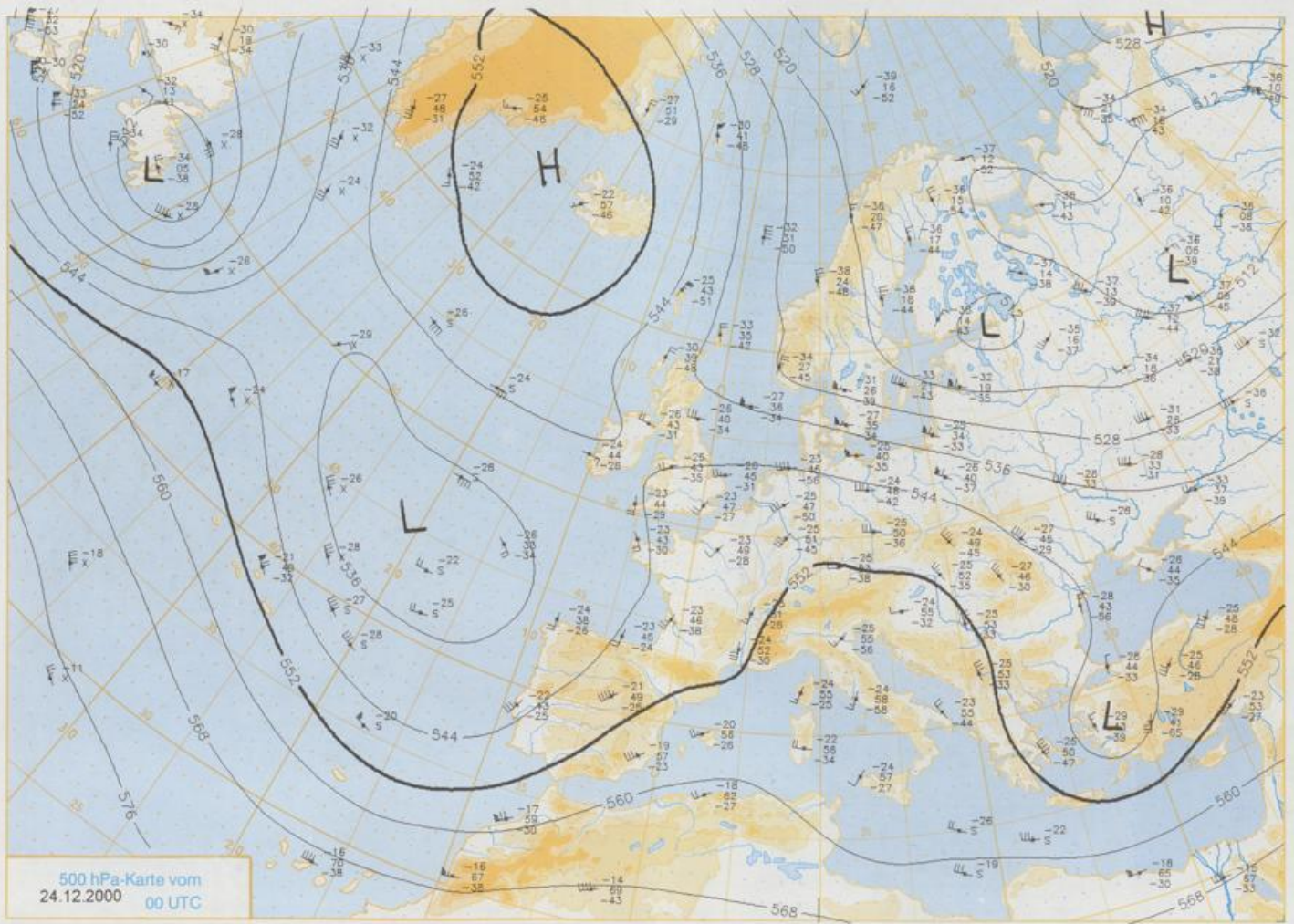
Am Dienstag ist es stark bewölkt oder bedeckt. Nur im äußersten Norden und Nordwesten gibt es größere Wolkenlücken und die Sonne scheint zeitweise. Im Mittelgebirgsraum und im norddeutschen Flachland schneit es, südlich der Mainlinie regnet es gelegentlich. Nach Frühtemperaturen, die im Südwesten bei 0°C, sonst zwischen -2°C und -7°C liegen steigen die Temperaturen auf Werte um 0°C. Im Südwesten und Süden werden 3°C bis 6°C erreicht. Der Wind weht im Norden schwach bis mäßig aus östlicher, im Süden schwach aus unterschiedlicher Richtung.

Stereographische Projektion 1 : 60 000 000 60°N

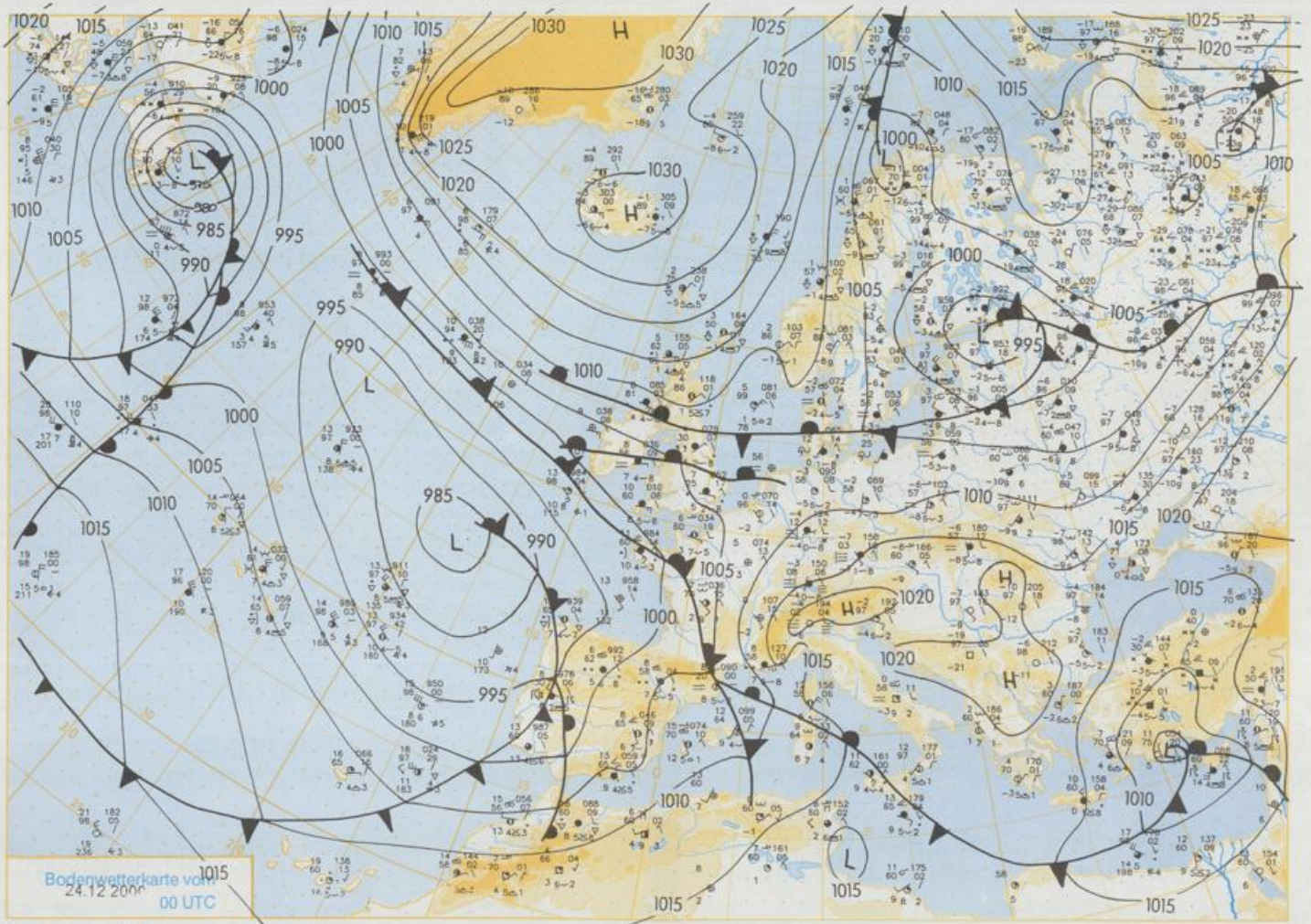


Weitere Aussichten für
Mittwoch, 27.12.00

Vor allem in der Mitte und im Süden zeitweise Niederschlag, nördlich der Mainlinie meist Schnee, sonst überwiegend Regen. Wenig Temperaturänderung.



Stereographische Projektion 1 : 30 000 000 60°N



Bodenwetterkarte von
24.12.2000
00 UTC

Stereographische Projektion 1 : 30 000 000 60°N

Wettermeldungen von Sonntag, dem 24. Dezember 2000 06 UTC

Station	Bar.-höhe (m)	Luftdr. red.NN (hPa)	Wetter	Deutschland											Extremwerte der Lufttemperatur				
				Wind		Temperaturen (Grad C)				Sonne Vort. Std.	RR 24h mm	Schnee höhe cm	seit	in der Dekade vom 21.12. bis 31.12.					
				km/h	Luft 2 m	Tau-punkt	Max Vortag	Mittel	Min 2 m					Nacht 5 m	Tmax Datum	Tmin Datum	Datum		
Helgoland	8	1004.2	stark bew.	SSW	7	5.9	2.4	3.8	3.2	3.0	3	0.3			1952	12.1	24.12.1977	-8.0	31.12.1978
List / Sylt	29	1005.3	Nebel	NE	18	-0.6	-0.7	2.9	2.9	-0.7	-1	2			1937	10.5	24.12.1977	-12.0	21.12.1969
Leck	17	1004.0		NE	11	-0.4	-0.4	-0.2	0.0	-2.6	-3	1			1974	11.7	24.12.1977	-20.1	21.12.1981
St.P.-Ording	11	1005.0	stark bew.	E	7	2.4	2.1	1.1	0.8	1.0	-0	3			1951	11.3	24.12.1977	-17.2	21.12.1981
Schleswig	48	1005.4	Nebel	N	7	0.3	0.2	-1.7	-1.9	-1.9	-2	0.0			1947	13.7	24.12.1977	-18.1	21.12.1981
Kiel	31	1005.3	stark bew.	W	7	-0.6	-0.9	-1.7	-2.0	-2.2	-2	0.3	Re		1940	14.8	24.12.1977	-15.1	21.12.1981
Westermarckd.	9	1004.3	bedeckt	W	32	2.0	1.8	2.2	1.0	0.4	0	0.7			1948	12.2	24.12.1977	-15.5	21.12.1969
Arkona	42	1003.9	Schneefall	SW	25	-0.3	-0.4	2.1	0.4	0.6	-1	0.2	Fi		1951	13.1	24.12.1977	-13.7	28.12.1961
Norderney	16	1005.7	stark bew.	SW	11	0.5	-1.0	-0.9	-0.4	-1.8	-2	0.0			1947	12.6	24.12.1977	-12.7	21.12.1981
Bremerhaven	11	1006.1	stark bew.	S	11	-2.9	-3.8	-2.5	-4.1	-4.2	-4	4.7	0.0		1949	14.0	24.12.1977	-15.6	21.12.1981
Cuxhaven	12	1004.8	stark bew.	SW	18	-0.8	-2.5	-1.8	-2.9	-2.0	-2	0.2	0.3		1946	14.5	24.12.1977	-15.1	21.12.1981
Hamburg/Flugh.	15	1005.8	Schn.Sterne	SW	11	-2.5	-4.1	-2.9	-3.8	-3.0	-3	0.5	0.0		1891	15.7	24.12.1977	-18.5	31.12.1978
Lübeck	15	1004.8	Schneefall	SW	11	-1.7	-2.5	-3.1	-4.3	-3.4	-3	0.0			1890	15.3	24.12.1977	-18.8	21.12.1969
Boitenhagen	17	1004.6	stark bew.	SW	18	-0.9	-2.2	-2.6	-3.0	-2.7	-3	0.4	1		1951	15.7	24.12.1977	-17.5	21.12.1969
Schwerin	68	1005.2	bedeckt	SW	11	-3.0	-3.4	-3.9	-5.4	-4.4	-4	0.0			1946	15.2	24.12.1977	-20.9	21.12.1969
Warnemünde	10	1004.1	Schneefall	SW	11	-0.8	-1.7	1.8	-0.8	-1.9	-2	0.1	Fi		1951	15.5	24.12.1977	-15.6	26.12.1961
Teterow	50	1005.5		SSW	11	-1.6	-2.7	-1.6	-3.6	-4.0	-3	0.1			1947	15.2	24.12.1977	-18.5	30.12.1995
Barth	7	1004.2	stark bew.	SSW	11	-1.1	-1.1	0.9	-1.6	-1.7	-2	0.5	1		1967	16.2	24.12.1977	-25.3	21.12.1969
Graifswald	6	1004.7	Schneefall	SW	14	-1.5	-1.9	-0.7	-1.9	-1.9	-2	0.0	1		1951	14.2	24.12.1977	-17.4	22.12.1981
Ueckermünde	7	1005.9	Schn.Gries.	SW	11	-2.1	-2.9	-1.2	-2.8	-2.8	-3	0.0			1951	14.7	24.12.1977	-22.3	28.12.1996
Emden	5	1005.6	gef. Regen	E	7	-1.0	-1.1	-2.3	-3.7	-3.8	-6	0.1	0.0		1947	13.6	24.12.1977	-15.0	23.12.1962
Oldenburg	20	1006.0	stark bew.	SSW	7	-4.0	-4.6	-2.6	-5.3	-6.6	-10	4.2			1989	14.0	21.12.1989	-12.5	29.12.1996
Bremen/Flugh.	5	1006.1	stark bew.	SE	4	-3.2	-3.2	-1.2	-4.6	-7.1	-9	6.1			1890	16.1	24.12.1977	-17.5	31.12.1978
Soltau	78	1006.5	Nebel	W	4	-4.3	-4.8	-0.9	-7.1	-9.0	-11	4.3			1947	15.7	24.12.1977	-20.1	31.12.1978
Boizenburg	46	1006.1	stark bew.	SW	7	-3.9	-4.3	-4.9	-6.2	-6.8	-6	0.0			1951	16.5	24.12.1977	-17.7	31.12.1978
Lüchow	18	1006.7	wolkenlos	S	4	-6.8	-7.3	-0.7	-6.8	-8.8	-10	6.2			1954	16.5	24.12.1977	-20.4	31.12.1978
Seehausen/Altm.	23	1006.3	stark bew.	SW	7	-6.6	-7.4	-1.1	-7.2	-9.9	-12	6.2			1951	14.4	24.12.1977	-24.7	21.12.1969
Marnitz	85	1006.0	bedeckt	SW	7	-1.9	-3.6	-3.4	-4.7	-4.5	-4	5.7			1951	14.4	24.12.1977	-24.7	21.12.1969
Neuruppin	39	1006.4	stark bew.	still		-5.6	-6.6	-2.2	-5.8	-8.4	-11	6.1			1958	15.4	24.12.1977	-22.4	21.12.1969
Neubrandenburg	80	1005.7	Schn.Gries.	WSW	18	-2.3	-3.4	-2.1	-4.2	-3.9	-4	0.0			1951	15.3	24.12.1977	-21.1	21.12.1969
Angermünde	55	1006.0	bedeckt	W	11	-4.6	-5.3	-1.9	-5.0	-7.4	-9	5.8			1951	15.3	24.12.1977	-21.1	21.12.1969
Lingen	26	1005.8	Eiskörner	E	4	-0.8	-1.8	1.5	-2.0	-1.7	-3	6.0	0.0		1951	15.8	24.12.1977	-16.0	31.12.1978
Münst.-Osn./Flugh.	53	1005.5	stark bew.	still		-1.6	-1.9	3.2	-2.7	-3.8	-7	6.6	0.2		1989	14.9	21.12.1989	-15.7	31.12.1996
Osnabrück	97	1005.6	stark bew.	E	4	-1.0	-1.4	4.2	3.0	-4.2	-6	6.2	1		1952	15.7	24.12.1977	-17.3	31.12.1978
Diepholz	43	1005.5	Schn.Gries.	E	4	-1.9	-2.5	1.4	-3.2	-4.4	-5	6.3	0.0		1952	15.7	24.12.1977	-18.7	31.12.1978
Bad Salzuflen	139	1005.7	stark bew.	still		-1.4	-3.1	1.8	-2.4	-3.4	-6	6.8	0.0		1935	16.3	24.12.1977	-19.5	23.12.1938
Hannover/Flugh.	59	1005.8	Schn.Sterne	NW	4	-2.8	-3.5	1.8	-1.8	-5.1	-7	6.6	0.5	1	1936	16.3	24.12.1977	-20.6	23.12.1962
Braunschweig	88	1006.7	Schneefall	S	4	-2.0	-3.8	1.6	-1.4	-3.1	-7	6.6	0.0		1891	16.5	24.12.1977	-20.9	21.12.1969
Gardelegen	48	1006.2	bedeckt	W	4	-1.2	-2.5	0.2	-3.6	-4.9	-6	6.4			1947	16.3	24.12.1977	-23.9	31.12.1966
Magdeburg	85	1006.6	bedeckt	WSW	4	-1.6	-3.6	0.7	-4.0	-5.0	-8	6.6	0.0	Re	1947	16.0	24.12.1977	-21.7	24.12.1962
Potsdam	100	1006.8	stark bew.	NNW	11	-3.0	-5.3	-0.9	-3.7	-4.9	-9	6.5			1893	15.5	24.12.1977	-24.5	21.12.1969
Berlin-Temp.	49	1006.4	stark bew.	N	11	-2.7	-5.0	0.1	-2.8	-5.3	-10	5.8			1876	16.0	24.12.1977	-20.5	21.12.1969
Lindenberg	104	1006.4	stark bew.	NW	11	-1.6	-3.3	0.1	-2.9	-4.6	-8	5.6			1947	14.9	24.12.1977	-21.5	21.12.1969
Manschnow	16	1005.5	stark bew.	NW	14	-4.0	-5.0	-0.9	-5.3	-7.7	-11	5.8			1947	14.9	24.12.1977	-21.5	21.12.1969
Düsseldorf/Flugh.	41	1004.4	leicht bew.	SSE	7	1.0	-3.6	5.5	1.5	0.0	-5	6.9			1969	16.1	24.12.1977	-15.3	31.12.1978
Bocholt	24	1004.6	leicht bew.	NE	7	-2.9	-4.3	3.6	-1.6	-3.3	-6	6.8	0.0		1947	15.7	24.12.1977	-15.8	31.12.1978
Essen	161	1005.0	wolkig	ESE	7	-1.0	-4.4	6.4	3.1	-1.0	-4	7.2			1935	15.8	24.12.1977	-16.7	31.12.1978
Lüdenscheid	392	1005.1	leicht bew.	W	7	2.2	-4.2	6.9	1.3	-1.4	-6	7.3			1935	15.8	24.12.1977	-16.7	31.12.1978
Kahler Asten	859	-	wolkig	WSW	29	2.2	-6.7	5.2	2.7	0.8	-2	7.6		12	1955	10.1	30.12.1983	-20.1	31.12.1978
Bad Lipspringe	158	1005.9	stark bew.	NNE	4	-2.2	-4.0	6.5	-1.4	-3.5	-6	7.0			1951	16.0	24.12.1977	-18.3	31.12.1978
Kassel	233	1008.4	wolkenlos	S	11	-5.1	-6.4	-1.7	-4.2	-5.1	-6	6.3			1951	14.4	28.12.1974	-19.4	21.12.1969
Göttingen	171	1007.3	wolkig	ESE	11	-6.1	-7.3	1.2	-2.7	-7.0	-10	6.9			1947	15.4	24.12.1977	-24.5	30.12.1950
Leinefelde	356	1007.1	wolkenlos	WSW	11	-2.8	-5.5	1.4	-2.4	-4.1	-9	7.1		1	1957	13.4	24.12.1977	-22.6	21.12.1969
Braunlage	610	-	K e	n e	D	e	3.8							1936	11.4	26.12.1989	-22.8	31.12.1978	
Brocken	1153	-	wolkig	W	43	-1.4	-6.9	6.4	1.2	-2.4	-3	6.9		25	1951	11.6	21.12.1977	-25.0	31.12.1978
Artern	166	1007.5	wolkenlos	NNW	4	-4.3	-5.7	-0.6	-3.5	-4.3	-8	6.7			1954	15.0	25.12.1983	-24.2	22.12.1969
Leipzig/Flugh.	149	1006.9	leicht bew.	SW	7	-2.9	-4.8	0.6	-3.1	-3.0	-6	6.9			1951	14.9	24.12.1977	-21.3	21.12.1969
Wittenberg	106	1006.3	Schn.Gries.	SW	4	-2.4	-3.8	0.3	-2.7	-3.1	-6	6.8	0.0		1951	14.9	24.12.1977	-22.2	21.12.1969
Oschatz	152	1007.1	leicht bew.	WSW	4	-0.1	-2.7	1.3	-1.7	-1.1	-4	5.7			1947	16.0	24.12.1977	-23.9	31.12.1966
Dresden/Flugh.	232	1007.5	leicht bew.	S	18	-4.1	-6.7	-0.5	-4.4	-5.6	-7	6.7			1917	15.3	25.12.1983	-21.0	29.12.1996
Doberlug-Kir.	100	1006.9	bedeckt	SW	11	-1.0	-3.1	0.1	-2.1	-4.0	-5	6.2			1951	15.1	24.12.1977	-23.1	21.12.1969
Cottbus	70	1006.2	stark bew.	WSW	11	-0.3	-3.4	0.9	-2.2	-5.8	-9	6.1			1951	15.0	24.12.1977	-25.8	21.12.1969
Görlitz	240	1007.4																	