

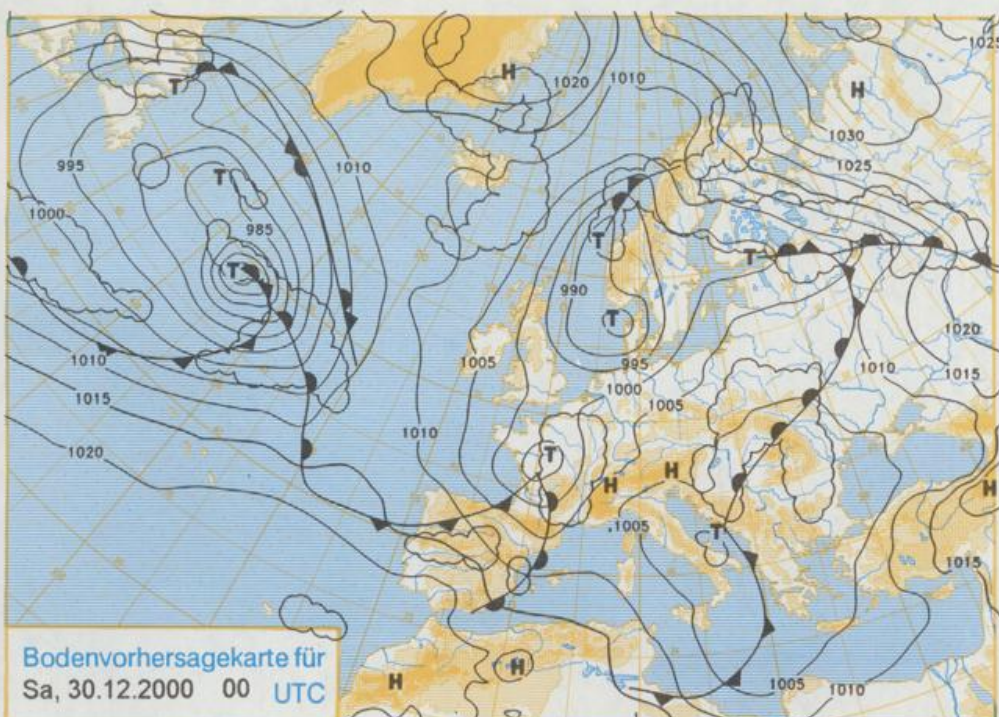
Deutschland – Vorhersage
für Freitag, 29.12.00

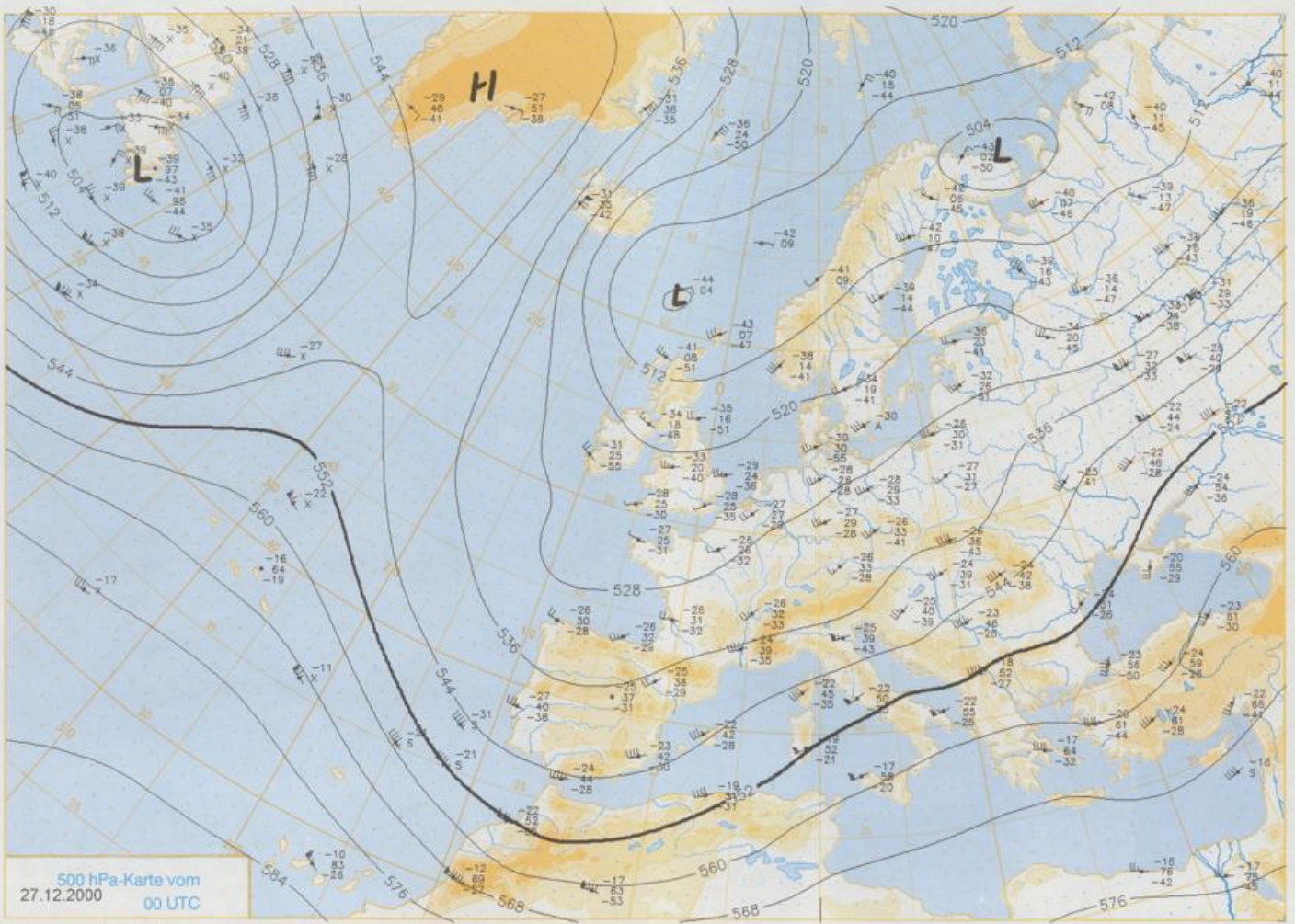
Deutschland liegt auf Südflanke eines Tiefs über der Nordsee. Dabei wird kühle Meeresluft herangeführt. Es kommt bei vorwiegend starker Bewölkung im Tagesverlauf zu einzelnen meist schauerartigen Schnee- oder Schneeregenfällen. Nach Frühtemperaturen zwischen -8°C und -2°C steigen die Werte tagsüber auf 0 bis 4°C an. Der Wind weht schwach bis mäßig, an der Küste auch frisch aus Südwest.

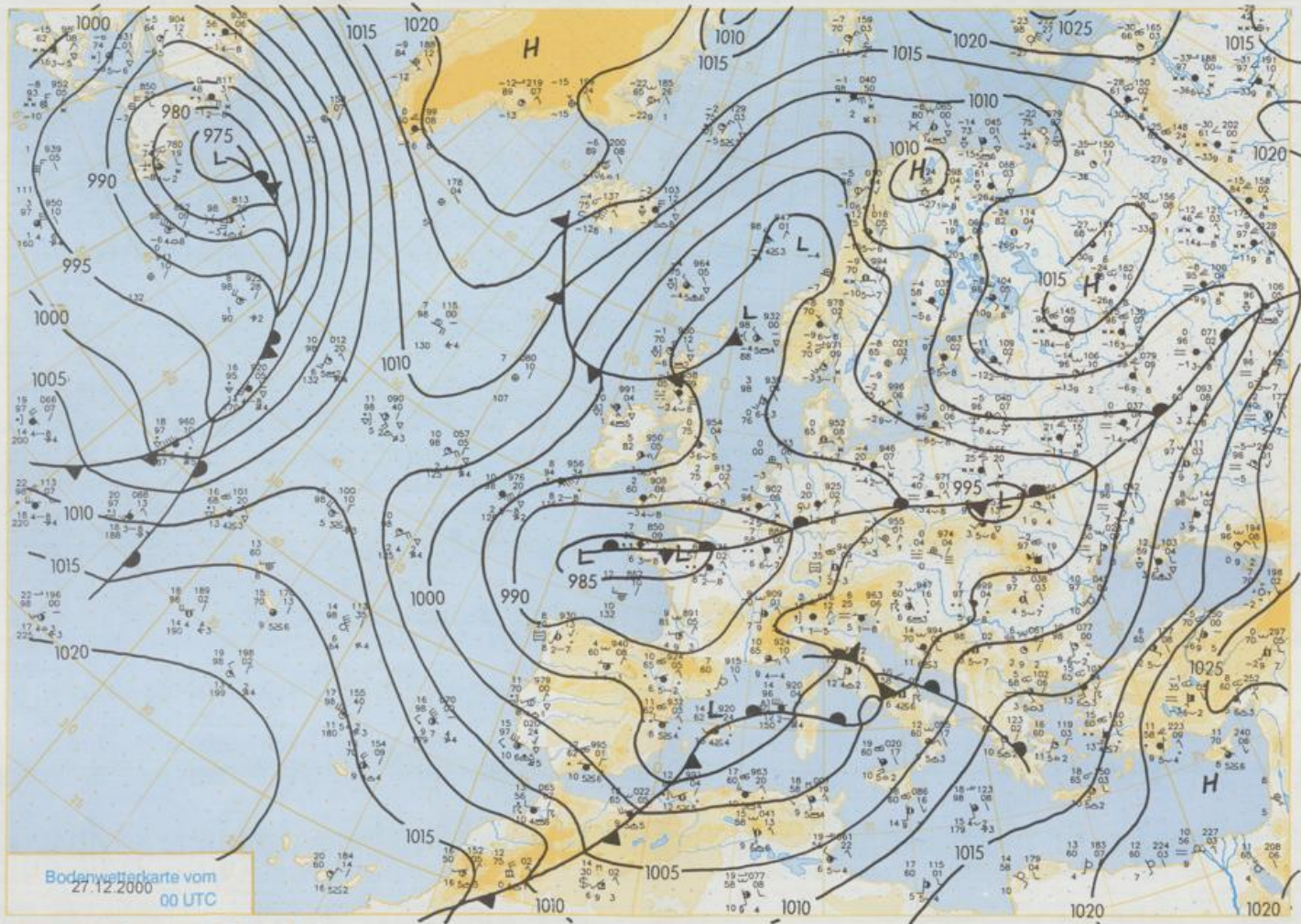
Weitere Aussichten für
Sonnabend, 30.12.00

Meist wolkig oder neblig-trüb, gelegentlich etwas Schneefall. Nasskalt.

Stereographische Projektion 1 : 60 000 000 60°N







Wettermeldungen von Mittwoch, dem 27. Dezember 2000 06 UTC

Station	Bar.-höhe (m)	Luftdr. red. NN (hPa)	Wetter	Deutschland											Extremwerte der Lufttemperatur			
				Wind km/h	Temperaturen (Grad C)				Nacht 2 m	Sonne Vort. Std.	RR 24h mm	Schnee höhe cm	in der Dekade vom 21.12.		bis 31.12.			
					Luft 2 m	Tau-punkt	Max Vortag	Mittel					Min	Tmax Datum	Tmin Datum			
Helgoland	8	993.3	bedeckt	E	29	1.2	-1.6	1.4	0.4	0.1	-1	0.3			1952	12.1.24.12.1977	-8.0	31.12.1978
List / Sylt	29	994.3	stark bew.	NE	14	-0.6	-1.2	-1.0	-1.8	-2.4	-4	5.9	0.0		1937	10.5.24.12.1977	-12.0	21.12.1969
Leck	17	994.2	stark bew.	NNE	11	-0.4	-1.6	-0.9	-1.9	-2.2	-4	2.2	0.1		1974	11.7.24.12.1977	-20.1	21.12.1981
St.P.-Ordung	11	993.1	bedeckt	NE	11	-0.6	-1.2	-0.6	-2.7	-3.5	-5	0.2			1951	11.3.24.12.1977	-17.2	21.12.1981
Schleswig	48	994.2	stark bew.	E	7	-0.2	-1.6	0.1	-1.3	-1.8	-4	0.4	0.0	Fl	1947	13.7.24.12.1977	-18.1	21.12.1981
Kiel	31	994.2	stark bew.	E	7	-0.8	-2.4	1.1	-0.3	-0.9	-1	1.0	0.0		1940	14.8.24.12.1977	-15.1	21.12.1981
Westermarckd.	9	994.1	stark bew.	E	14	-0.2	-2.2	1.0	0.1	-0.6	-1	0.0	0.0	Re	1948	12.2.24.12.1977	-15.5	21.12.1969
Arkona	42	994.6	stark bew.	SE	22	0.1	-1.9	2.1	0.8	-0.5	-1	0.3	2	3	1951	13.1.24.12.1977	-13.7	28.12.1961
Norderney	16	992.8	stark bew.	E	14	-0.7	-2.6	0.0	-1.2	-2.1	-3	3.7			1947	12.6.24.12.1977	-12.7	21.12.1981
Bremerhaven	11	993.1	bedeckt	E	7	-1.2	-3.1	-1.2	-2.1	-1.4	-2	1.3	0.0		1949	14.0.24.12.1977	-15.6	21.12.1981
Cuxhaven	12	992.9	stark bew.	E	22	-0.6	-2.7	-0.1	-0.9	-0.7	-2	1.0			1946	14.5.24.12.1977	-15.1	21.12.1981
Hamburg/Flugh.	15	993.3	stark bew.	E	7	-1.7	-4.1	-0.3	-2.5	-1.7	-2		0.0	Fl	1891	15.7.24.12.1977	-18.5	31.12.1978
Lübeck	15	993.0	stark bew.	NE	7	-2.8	-4.1	-0.3	-1.4	-3.1	-5		0.0	Fl	1890	15.3.24.12.1977	-18.8	21.12.1969
Boltenhagen	17	993.6	bedeckt	E	18	-1.9	-3.6	1.0	-0.1	-1.9	-2		0.0	Re	1951	15.7.24.12.1977	-17.5	21.12.1969
Schwerin	68	993.0	bedeckt	E	11	-2.8	-3.3	-0.3	-1.4	-2.8	-3		0.4	1	1946	15.2.24.12.1977	-20.9	21.12.1969
Warnemünde	10	993.4	stark bew.	ESE	7	-2.1	-4.1	0.8	-0.7	-2.2	-2	0.2	0.0	Fl	1951	15.5.24.12.1977	-15.6	26.12.1961
Teterow	50	993.9	X	E	7	-3.5	-4.5	0.6	-1.7	-3.6	-3		3		1947	15.2.24.12.1977	-18.5	30.12.1965
Berth	7	994.3	stark bew.	E	7	-2.2	-3.4	0.2	-0.8	-2.5	-3	0.2	0.4	2	1967	16.2.24.12.1977	-25.3	21.12.1969
Greifswald	6	994.2	stark bew.	ESE	7	-2.3	-2.9	0.6	-1.4	-2.6	-3		2	7	1951	14.2.24.12.1977	-17.4	22.12.1981
Ueckermünde	7	994.8	stark bew.	ESE	4	-2.5	-3.1	-0.8	-2.1	-3.2			7	10	1951	14.7.24.12.1977	-22.3	28.12.1966
Emden	5	992.1	stark bew.	E	14	-1.1	-1.7	-1.6	-2.8	-1.6	-2	3.5	0.0	Re	1947	13.6.24.12.1977	-15.0	23.12.1962
Oldenburg	20	992.6	stark bew.	E	11	-1.7	-3.2	-1.7	-3.7	-1.7	-2		2	2	1989	14.0.21.12.1989	-12.5	29.12.1996
Bremen/Flugh.	5	992.4	stark bew.	ENE	11	-1.7	-3.1	-1.3	-3.0	-1.7	-3	0.1		10	1890	16.1.24.12.1977	-17.5	31.12.1978
Soltau	78	992.9	Schn.Sterne	E	7	-2.6	-3.4	-2.0	-4.3	-2.6	-3		0.9	10	1947	15.7.24.12.1977	-20.1	31.12.1978
Boizenburg	46	993.4	bedeckt	E	11	-3.0	-3.2	-0.6	-2.7	-3.0	-3		0.3	1	1951	16.5.24.12.1977	-17.7	31.12.1978
Lüchow	18	993.2	bedeckt	ENE	7	-2.9	-3.4	-1.2	-3.4	-2.9	-3		3	11	1954	16.5.24.12.1977	-20.4	31.12.1978
Seehausen/Altm.	23	992.8	bedeckt	ENE	7	-2.8	-3.3	-0.8	-2.5	-2.8	-3		2	11				
Marnitz	85	993.6	bedeckt	ENE	7	-3.5	-4.1	-0.7	-2.0	-3.5	-4		3	5	1951	14.4.24.12.1977	-24.7	21.12.1969
Neuruppin	39	993.3	stark bew.	ENE	7	-2.3	-2.3	-0.4	-1.6	-2.7	-3		2	11	1958	15.4.24.12.1977	-22.4	21.12.1969
Neubrandenburg	80	993.7	bedeckt	E	7	-3.1	-3.9	-1.1	-2.4	-3.5	-3		3	8				
Angermünde	55	993.7	stark bew.	SE	4	-2.1	-2.4	-1.0	-2.5	-3.7	-4		4	12	1951	15.3.24.12.1977	-21.1	21.12.1969
Lingen	26	991.5	stark bew.	ENE	7	-1.5	-2.6	-2.2	-2.4	-2.4	-3		0.0	5	1951	15.8.24.12.1977	-16.0	31.12.1978
Münst.-Osn./Flugh.	53	990.9	stark bew.	NE	7	-1.4	-2.3	-1.3	-1.8	-2.1	-3		0.0	6	1989	14.9.21.12.1989	-15.7	31.12.1996
Osnabrück	97	991.0	bedeckt	E	11	-2.0	-2.6	-1.9	-2.3	-2.2	-2		0.3	11	1952	15.7.24.12.1977	-17.3	31.12.1978
Diepholz	43	991.2	bedeckt	E	11	-1.9	-3.0	-2.3	-2.6	-2.5	-3		0.0	9	1952	15.7.24.12.1977	-18.7	31.12.1978
Bad Salzuflen	139	990.9	stark bew.	NE	7	-1.8	-3.0	-1.3	-2.0	-2.3	-3		0.3	15	1935	16.3.24.12.1977	-19.5	23.12.1938
Hannover/Flugh.	59	991.9	bedeckt	ENE	11	-2.3	-3.3	-1.8	-2.0	-2.3	-2		1	10	1936	16.3.24.12.1977	-20.6	23.12.1962
Braunschweig	88	992.6	Schnefall	E	7	-2.3	-2.9	-1.7	-2.3	-2.4	-3		2	13	1891	16.5.24.12.1977	-20.9	21.12.1969
Gardelegen	48	992.3	Schn.Sterne	NNE	4	-2.4	-2.9	-1.0	-2.2	-2.5	-3		4	12	1947	16.3.24.12.1977	-23.9	31.12.1966
Magdeburg	85	992.4	bedeckt	E	4	-1.5	-2.1	-1.1	-2.1	-2.2	-2		6	22	1947	16.0.24.12.1977	-21.7	24.12.1962
Potsdam	100	993.3	bedeckt	ESE	7	-0.7	-0.9	-1.5	-2.2	-2.6	-3		5	15	1893	15.5.24.12.1977	-24.5	21.12.1969
Berlin-Temp.	49	993.1	stark bew.	ESE	4	-0.6	-1.1	-1.3	-2.1	-2.5	-3		5	15	1876	16.0.24.12.1977	-20.5	21.12.1969
Lindenberg	104	993.5	stark bew.	SE	11	-1.0	-1.1	-2.6	-2.5	-2.7	-3		1	9	1947	14.9.24.12.1977	-21.5	21.12.1969
Manschnow	16	993.2	stark bew.	SE	14	-0.9	-1.8	-1.8	-2.7	-3.1	-3		0.6	15				
Düsseldorf/Flugh.	41	989.7	stark bew.	NE	7	0.1	-1.3	0.5	-0.1	-0.2	-0		0.0	4	1969	16.1.24.12.1977	-15.3	31.12.1978
Bocholt	24	990.3	bedeckt	NE	11	-1.4	-3.0	-1.0	-2.1	-2.4	-4		0.0	4	1947	15.7.24.12.1977	-15.8	31.12.1978
Essen	161	989.9	X	ENE	7	-1.2	-2.2	-1.0	-1.4	-1.6	-1		0.1	1	1935	15.8.24.12.1977	-16.7	31.12.1978
Lüdenscheid	392	989.8	gef. Nebel	E	4	-0.3	-0.9	-1.3	-1.8	-1.7	-2		0.6	3				
Kahler Asten	859	-	in Wolken	S	14	-0.4	-0.4	-2.9	-3.8	-3.0	-3		2	19	1955	10.1.30.12.1983	-20.1	31.12.1978
Bad Lippspringe	158	990.5	Regen	NE	4	0.6	-0.8	-1.0	-1.4	-1.6	-2		0.8	3	1951	16.0.24.12.1977	-18.3	31.12.1978
Kassel	233	991.5	Nebel	still	4	-0.1	-0.1	-1.5	-1.6	-1.8	-1		8	7	1951	14.4.28.12.1974	-19.4	21.12.1969
Göttingen	171	991.5	bedeckt	WNW	4	-0.7	-1.1	-1.3	-1.5	-1.7	-2		6	13	1947	15.4.24.12.1977	-24.5	30.12.1950
Lairfelde	356	991.6	gef. Sprüher	SE	4	-1.0	-1.2	-2.7	-3.0	-3.2	-3		6	18	1957	13.4.24.12.1977	-22.6	21.12.1969
Braunlage	610	991.6	X	SW	4	-0.1	-0.1	-4.4	-4.1	-4.6	-3		7	1936	11.4.26.12.1989	-22.8	31.12.1978	
Brocken	1153	-	Schn.Gries.	SW	40	-0.7	-0.7	-3.7	-4.8	-3.7	-4		7	45	1951	11.6.21.12.1977	-25.0	31.12.1978
Artern	166	992.6	gef. Sprüher	still	-1.0	-1.1	-1.7	-1.6	-1.8	-5		5	11	1954	15.0.25.12.1983	-24.2	22.12.1969	
Leipzig/Flugh.	149	992.6	gef. Regen	SE	7	-0.1	-0.3	-0.5	-1.0	-4.4	-8		2	5	1951	14.9.24.12.1977	-21.3	21.12.1969
Wittenberg	106	992.4	bedeckt	E	7	-0.1	-0.1	-1.6	-1.4	-1.8	-2		2	10	1951	14.9.24.12.1977	-22.2	21.12.1969
Dresden/Flugh.	232	993.4	leicht bew.	SE	18	-0.2	-2.0	-0.2	-0.6	-1.4	-5	0.5	0.0	4	1917	15.3.25.12.1983	-21.0	29.12.1966
Doblerug-Kir.	100	993.4	bedeckt	SSE	7	-0.7	-0.9	-0.5	-1.0	-3.3	-9		2	4	1951	15.1.24.12.1977	-23.1	21.12.1969
Cottbus	70	993.6	stark bew.	ESE	7	-1.3	-1.3	-1.1	-1.4	-1.5	-5		0.7	6	1951	15.0.24.12.1977	-25.8	21.12.1969
Görlitz	240	994.0	stark bew.	SSW	18	1.5	-0.2	-1.1	-1.3	-3.7	-7		2	2	1951	12.6.29.12.1974	-22.0	29.12.1966
Aachen	205	988.4	bedeckt	NNE	4	0.1	-0.1	-0.5	-0.9	-1.1	-1		0.4	4	1891	16.2.21.12.1932	-16.5	30.12.1950
Nürburg-Barw.	486	988.2	Nebel	SSE	11	2.0	1.9	0.3	-0.9	-0.8	-1		1	6				
Köln-Bonn/Flugh.	100	989.1	Regen	ESE	11	2.0	1.7	1.0	0.4	0.3	0		2	1	1957	16.6.24.12.1977	-17.7	28.12.1964
Bendorf	129	989.																