

Amtsblatt des Deutschen Wetterdienstes

D 7311 A
ISSN 0936-5818
Schutzgebühr monatlich DM 30,25
einschließlich Versandkosten,
Einzelpreis DM 1,25
zuzüglich Versandkosten

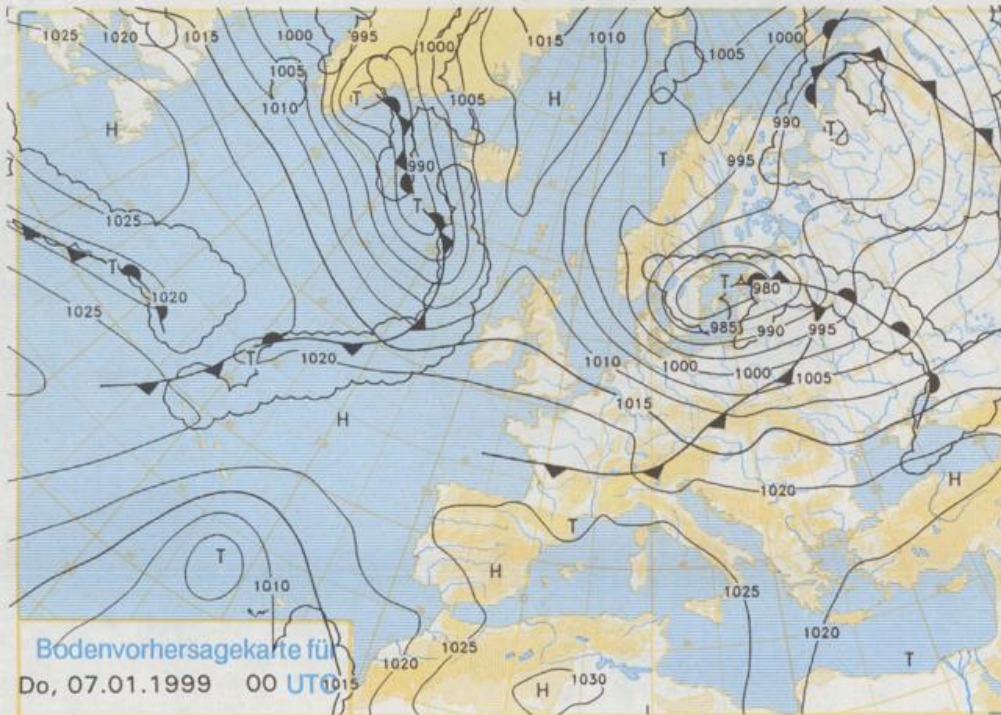
Druck und Verlag: Deutscher Wetterdienst
Frankfurter Straße 135, 63067 Offenbach
Postanschrift: 63004 (Postfach), Telefon: (069) 80 62 - 22 83
Telex: 4152871, Telefax: (069) 80 62 - 24 84
LZB: BLZ 505 000 00 Kto.-Nr.: 505 01004

Erscheint täglich; nur Postbezug

Jahrgang 1999

Dienstag, den 05. Januar

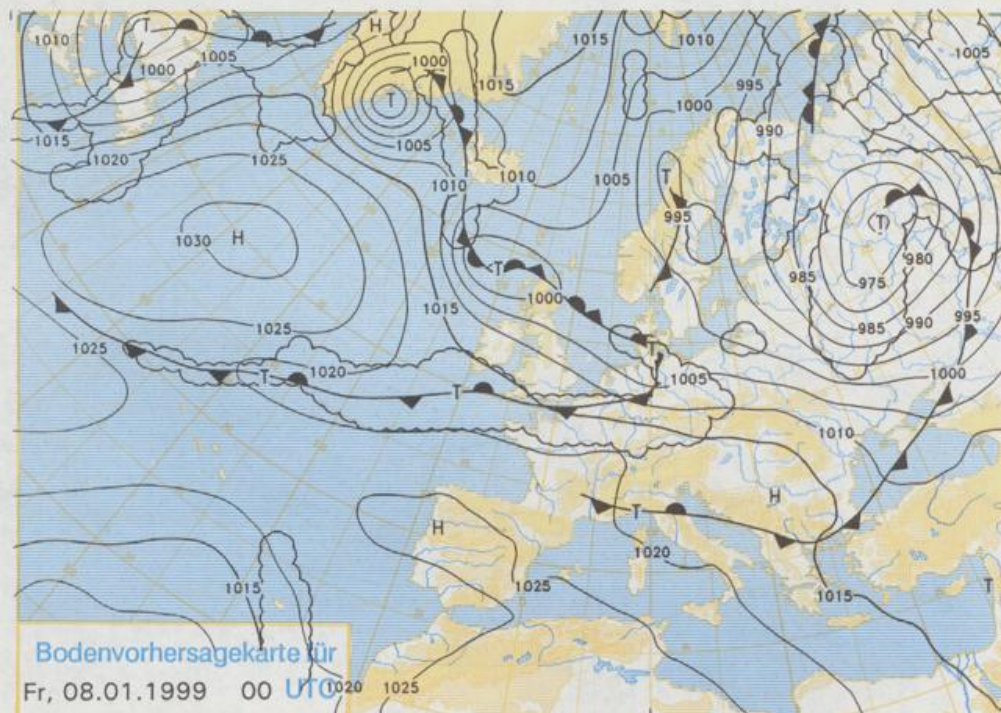
Nummer: 5



Deutschland-Vorhersage für Donnerstag, 07.01.1999

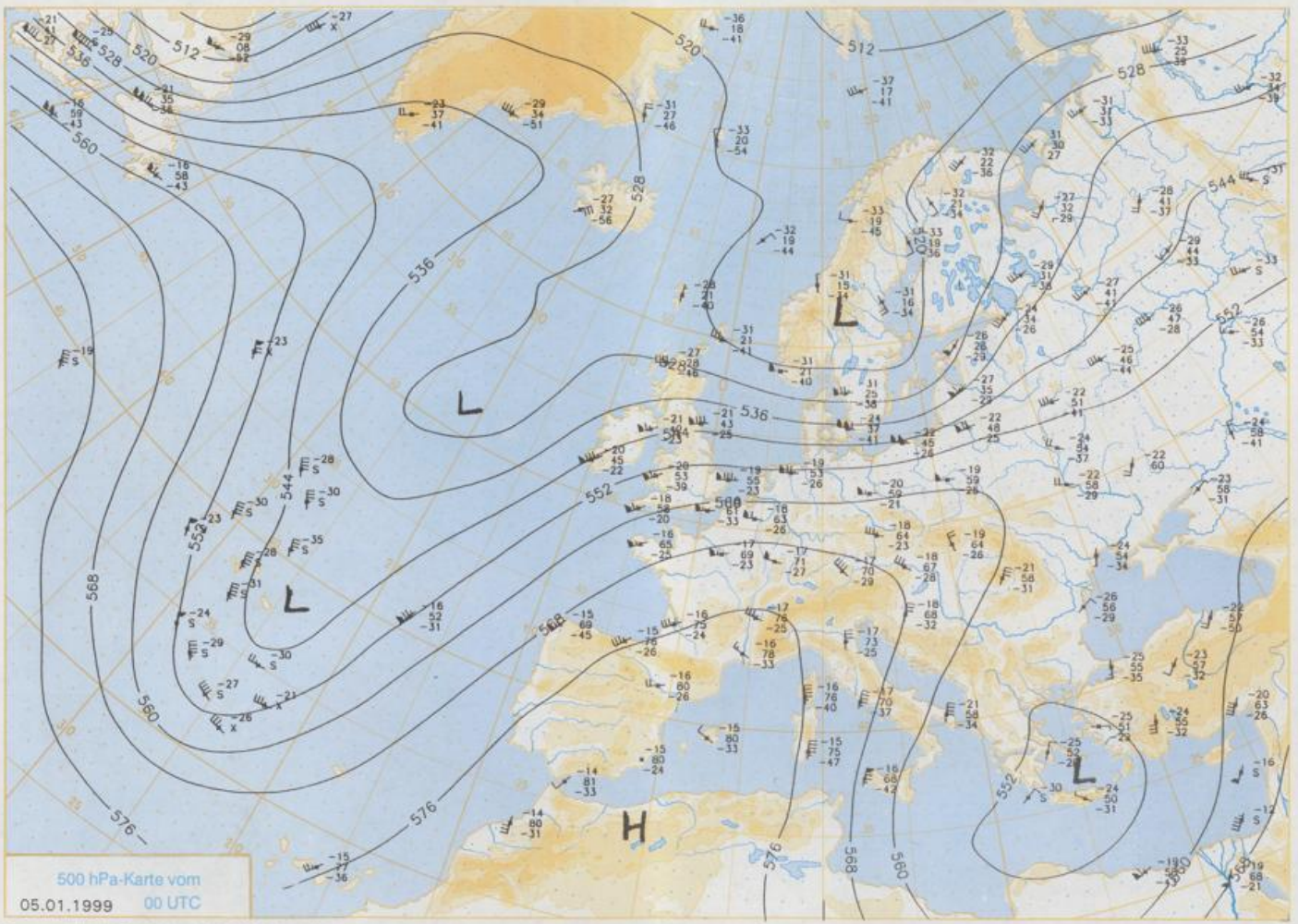
Nachdem nachts die Kaltfront des Tiefs über der Ostsee frische Meereskaltluft herangeführt hat, stellt sich tagsüber leichte Wetterberuhigung ein. In der frischen Meeresluft bleibt es aber überwiegend stark bewölkt. Gelegentlich kommt es zu Regen oder Schauern. In höheren Mittelgebirgslagen fällt Schnee. Nur im Nordosten und Südwesten Deutschlands stellen sich zeitweise Aufheiterungen ein. Hier gibt nur örtlich etwas Regen. Die Höchsttemperaturen liegen zwischen 5 und 8 °C, am Oberrhein nahe 10 °C. Der Weststurm an der Ostsee läßt tagsüber rasch nach. nachmittags und abends weht auch hier wie in den übrigen Gebieten Deutschlands ein frischer West- bis Südwestwind.

Stereographische Projektion 1 : 60 000 000 60°N



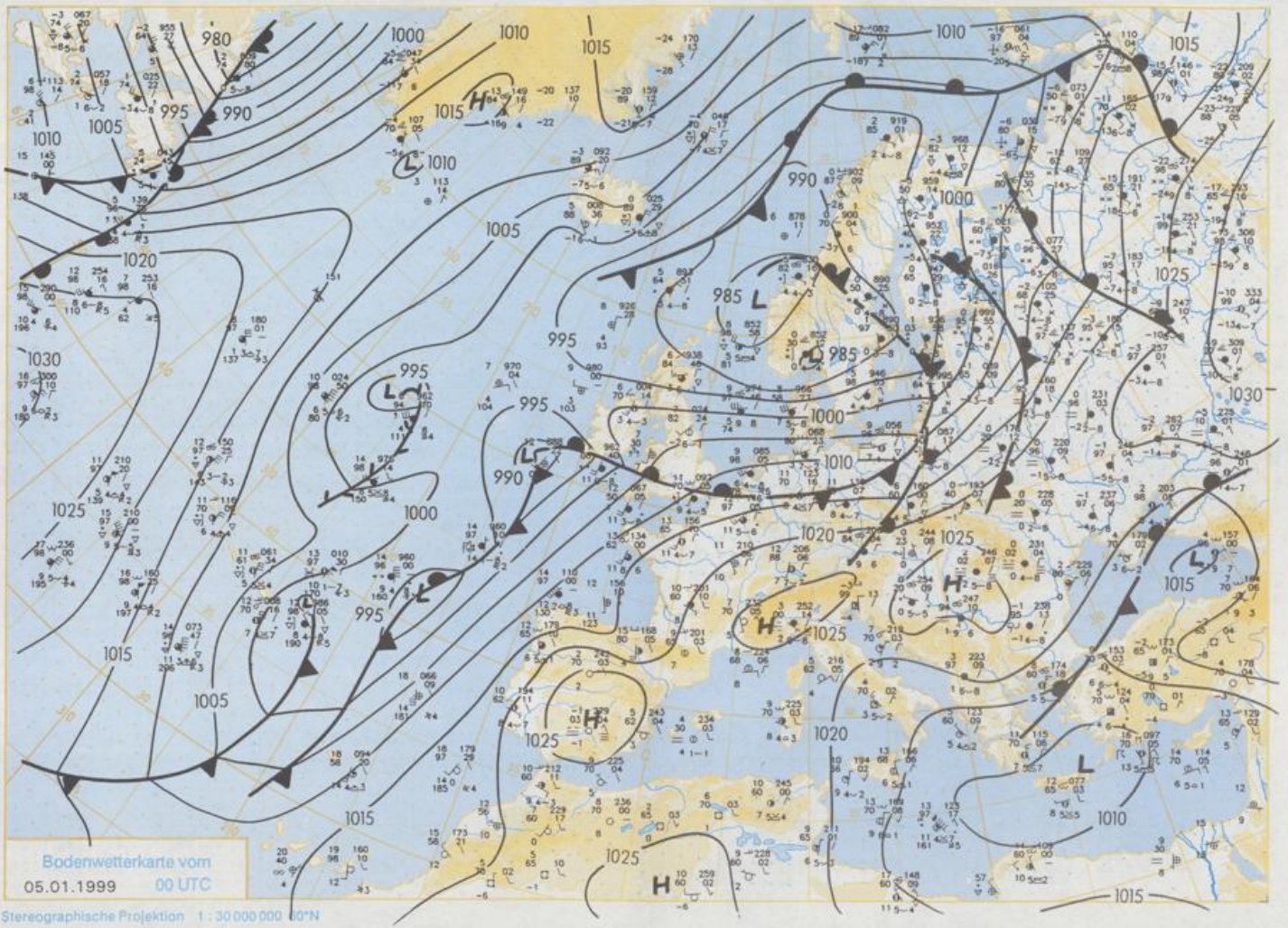
Weitere Aussichten für Freitag, 08.01.1999

Nordöstlich der Elbe ist es vielfach heiter und meist trocken. Sonst regnet es bei starker Bewölkung zeitweise. Teilweise fällt auch Schneereg. Im höheren Bergland schneit es. Die Höchsttemperaturen liegen zwischen 3 °C im Osten und Nordosten und 8 °C am Rhein.



500 hPa-Karte vom
05.01.1999 00 UTC

Stereographische Projektion 1 : 30 000 000 60°N



Wettermeldungen von Dienstag, dem 5. Januar 1999 06 UTC

Station	Bar.-höhe (m)	Luftdr. red. NN (hPa)	Wetter	Wind km/h	Temperatur (Grad C)					Nacht 5 cm	Sonne Vort. Std.	RR 24h mm	Schnee höhe cm	Extremwerte der Lufttemperatur in der Dekade vom 1.01. bis 10.01.					
					Luft 2 m	Tau-punkt	Max	Mittel	Min					Tmax Datum	Tmin Datum	Tmax Datum	Tmin Datum		
								Vortag											
Heigoland	8	1009.3	Regen	SW	29	7.0	5.8	8.6	7.4	7.0	6			1953	10.8	2.01.1988	-8.7	10.01.1987	
List / Sylt	29	1007.1	stark bew.	WSW	32	6.3	4.2	7.6	6.1	6.2	5			1937	9.8	2.01.1988	-14.7	10.01.1987	
Leck	17	1008.5	leicht bew.	SW	25	5.8	4.4	8.2	5.1	5.8	4			1974	10.0	2.01.1988	-20.4	10.01.1986	
Husum	37	1008.5	leicht bew.	SW	29	6.8	5.1	9.1	5.6	5.5	5								
Schleswig	48	1009.4	stark bew.	SW	22	6.2	4.4	9.3	6.4	5.7	4			1947	11.7	2.01.1988	-16.6	8.01.1985	
Kiel	31	1009.2	stark bew.	SW	25	7.2	4.2	10.2	7.0	6.5	5			1940	11.8	6.01.1983	-18.1	10.01.1986	
Westermarckd.	9	1008.2	leicht bew.	WSW	29	5.6	3.4	8.6	5.1	5.1	4			1948	9.6	6.01.1983	-13.4	10.01.1986	
Arkona	4.2	1007.5	leicht bew.	WSW	54	5.7	2.1	5.7	4.9	5.5	4			1951	10.7	10.01.1991	-17.0	10.01.1985	
Norderney	16	1010.2	Regen	SSW	22	7.4	6.4	9.5	7.2	6.9	6			1947	11.6	2.01.1988	-15.5	7.01.1947	
Bremerhaven	11	1011.1	Sprühregen	SW	18	7.9	7.3	11.2	8.5	7.3	6			1949	12.2	2.01.1988	-15.6	2.01.1997	
Cuxhaven	12	1010.2	stark bew.	WSW	22	8.9	6.6	10.7	8.2	7.4	5			1946	12.4	2.01.1988	-15.7	4.01.1971	
Hamburg/Flugh.	15	1011.0	stark bew.	WSW	22	9.2	6.7	11.5	9.0	8.0	6			1891	12.8	10.01.1991	-21.4	2.01.1940	
Lübeck	15	1010.4	stark bew.	SW	14	7.7	6.5	10.0	7.8	7.2	6			1890	13.0	10.01.1991	-22.7	2.01.1997	
Boltenhagen	15	1010.4	stark bew.	WSW	32	7.7	2.2	9.7	7.2	7.5	7			1951	13.1	10.01.1991	-18.1	2.01.1997	
Schwerin	68	1010.8	stark bew.	SW	18	6.9	5.6	9.7	7.2	6.7	5			1947	13.3	10.01.1991	-20.8	2.01.1997	
Warnemünde	10	1009.4	wolkig	SW	22	7.8	3.6	8.5	7.0	7.8	6			1951	12.9	10.01.1991	-17.8	1.01.1979	
Teterow	50	1010.7	wolkig	SW	29	7.6	6.2	9.0	6.3	7.6	6			1947	13.4	10.01.1991	-25.4	10.01.1985	
Barth	7	1009.0	leicht bew.	WSW	25	7.1	2.9	7.0	5.8	6.6	6			1967	12.2	6.01.1983	-22.9	4.01.1971	
Greifswald	6	1009.7	leicht bew.	SW	18	7.0	4.8	6.9	6.0	6.8	5			1951	13.3	10.01.1991	-23.1	10.01.1985	
Ueckermünde	7	1011.1	leicht bew.	SW	18	7.4	6.0	6.6	5.2	6.2	5			1951	12.8	6.01.1983	-23.2	10.01.1985	
Emden	5	1010.3	Regen	SW	11	8.6	8.5	11.6	9.1	8.3	7			1947	12.1	2.01.1988	-17.4	10.01.1963	
Oldenburg	20	1011.4	Sprühregen	SW	11	9.6	8.1	12.5	9.8	8.8	8								
Bremen/Flugh.	5	1011.5	Regen	WSW	14	9.6	8.7	12.5	9.8	8.8	7			1890	13.3	10.01.1991	-20.6	4.01.1979	
Soltau	78	1012.5	Regen	WSW	18	9.2	8.2	11.6	8.8	9.2	8			1948	12.7	10.01.1991	-22.9	2.01.1997	
Boizenburg	46	1011.8	bedeckt	WSW	18	9.0	7.1	11.1	7.9	8.1	6			1951	12.1	2.01.1988	-22.9	2.01.1997	
Lüchow	18	1012.2	bedeckt	SSW	11	9.0	8.1	10.2	8.5	8.7	7			1955	13.3	10.01.1991	-22.9	2.01.1997	
Saahusen/Altm.	23	1012.2	stark bew.	SSW	14	9.7	8.0	11.0	8.1	8.9	7								
Marnitz	85	1011.6	wolkig	SW	18	8.8	6.5	9.9	7.0	8.2	6			1951	12.1	6.01.1983	-21.1	7.01.1985	
Neuruppin	39	1012.8	stark bew.	SW	14	8.9	7.9	7.8	7.3	7.8	6	0.4	0.0	1958	14.4	10.01.1991	-22.5	2.01.1997	
Neubrandenburg	80	1011.2	leicht bew.	SW	29	7.2	6.5	7.3	6.2	6.9	5								
Angermünde	55	1012.6	leicht bew.	WSW	22	9.2	7.6	6.8	7.0	6.8	6	0.3	0.2	1951	14.4	10.01.1991	-23.9	7.01.1985	
Lingen	26	1012.1	leicht bew.	SSW	18	11.2	10.7	12.8	10.2	9.7	8			1951	12.9	10.01.1991	-19.8	8.01.1985	
Münst.-Osn./Flugh.	53	1013.5	stark bew.	WSW	25	12.5	12.4	13.4	10.5	10.3	9								
Osnabrück	97	1012.9	Regen	WSW	22	12.2	11.4	12.8	10.2	10.2	9			1953	12.9	2.01.1988	-19.5	2.01.1997	
Diepholz	43	1012.2	Sprühregen	SSW	14	9.8	9.6	12.9	10.0	8.8	9			1952	13.2	2.01.1988	-24.0	4.01.1979	
Bad Salzuffen	139	1013.7	Regen	SSW	18	11.4	10.5	12.8	9.7	10.1	9			1936	13.7	2.01.1988	-22.1	10.01.1940	
Hannover/Flugh.	59	1012.9	Regen	SW	11	10.1	10.0	10.7	9.2	9.7	8			1891	13.6	2.01.1921	-21.5	2.01.1997	
Braunschweig	88	1013.6	Regen	SW	11	10.0	10.0	10.7	9.2	9.7	8			1947	13.7	6.01.1983	-26.4	2.01.1997	
Gardelegen	48	1013.2	Regen	WSW	22	10.2	8.0	12.4	9.0	9.3	7			1947	13.6	6.01.1983	-26.4	2.01.1997	
Magdeburg	85	1014.3	stark bew.	S	11	10.1	8.0	10.1	8.8	9.6	9			1947	14.8	10.01.1991	-23.8	4.01.1971	
Potsdam	100	1014.4	Regen	SW	22	10.0	8.5	9.2	8.0	9.1	6			1893	14.5	10.01.1991	-21.4	10.01.1940	
Berlin-Temp.	49	1014.0	stark bew.	SW	22	11.0	7.9	9.2	7.8	9.0	7	0.3	0.0	1878	15.5	10.01.1991	-20.0	6.01.1947	
Linoenberg	104	1014.6	wolkig	WSW	22	10.0	9.1	7.6	7.2	7.5	7	1.1	1	1947	14.8	10.01.1991	-21.5	1.01.1979	
Manschnow	16	1013.1	wolkig	WSW	29	9.8	8.1	7.1	6.3	6.5	3	0.9	0.0						
Düsseldorf/Flugh.	41	1015.6	bedeckt	SSW	18	12.7	10.1	13.5	10.5	10.7	10			1970	14.7	10.01.1991	-20.8	2.01.1997	
Bocholt	24	1013.5	bedeckt	SW	25	12.4	11.1	13.2	10.6	10.4	10			1947	13.4	2.01.1988	-20.6	8.01.1985	
Essen	161	1015.6	stark bew.	SSW	25	12.2	10.1	12.6	9.8	10.5	10			1935	14.1	10.01.1991	-16.7	1.01.1979	
Lüdenscheid	392	1015.8	bedeckt	SSW	22	10.2	9.3	10.2	8.6	10.1	10								
Kahler Asten	85.9	-	in Wolken	WSW	36	7.5	7.5	7.3	5.5	7.1	7			Re	1955	8.5	10.01.1971	-24.1	1.01.1979
Bad Lippspringe	158	1014.8	Sprühregen	SW	14	11.3	10.5	12.5	9.5	9.5	9			1951	14.4	10.01.1991	-21.5	5.01.1979	
Kassel	233	1015.7	wolkig	S	18	11.2	9.6	9.8	8.1	9.8	10			1951	12.5	10.01.1991	-19.6	1.01.1979	
Göttingen	171	1015.9	Regen	SSW	18	12.0	10.0	11.1	9.2	9.4	9	0.1	6	1947	13.7	10.01.1991	-23.7	2.01.1997	
Leinefelde	356	1015.5	Regen	WSW	25	11.4	9.3	10.3	8.5	10.1	9			1957	12.9	10.01.1991	-22.7	6.01.1971	
Braunlage	610	1014.4	Regen	SW	22	8.9	8.5	7.6	5.7	7.5	7			1936	11.6	10.01.1971	-22.8	7.01.1947	
Brocken	1153	-	Regen	WSW	65	5.8	5.4	4.8	2.8	4.2	4			35	1951	9.1	6.01.1973	-27.5	1.01.1979
Artern	166	1016.2	stark bew.	SW	25	12.2	9.6	10.4	9.4	10.3	9			1954	15.3	10.01.1991	-20.3	7.01.1979	
Leipzig/Flugh.	149	1016.1	stark bew.	SW	18	12.5	9.1	9.6	9.0	9.0	8			1951	15.9	10.01.1991	-19.8	1.01.1979	
Wittenberg	106	1015.0	Sprühregen	SSW	11	10.1	9.5	9.1	8.5	9.1	8			1951	15.6	10.01.1991	-21.3	1.01.1979	
Oschatz	152	1016.6	stark bew.	SW	25	11.4	8.7	9.2	8.7	9.1	8	0.5	0.4						
Dresden/Flugh.	232	1016.8	wolkig	SSW	29	11.8	8.3	9.5	8.4	9.4	8	0.7	0.8	1917	16.1	10.01.1991	-22.2	10.01.1940	
Doberslug-Kir.	100	1015.9	Sprühregen	S	7	10.1	9.5	8.8	8.6	8.4	7	1.2	1	1951	14.1	6.01.1988	-24.9	3.01.1971	
Cottbus	70	1015.8	Regen	WSW	14	10.9	9.9	9.0	9.0	8.3	7	1.3	0.7	1951	16.1	10.01.1991	-23.0	8.01.1985	
Görlitz	240	1016.8	stark bew.	SW	22	8.7	5.9	5.7	5.7	5.5	4	3.2	0.1	1951	16.0	10.01.1991	-23.5	8.01.1985	
Aachen	205	1016.0	wolkig	SW	32	13.0	10.2	12.8	11.7	12.5	11	0.5	0.3	1891	14.5	10.01.1991	-17.4	1.01.1979	
Nürnberg-Berw.	486	1018.1	bedeckt	WSW	25	9.8	9.3	10.0	8.8	9.7	9								
Köln-Bonn/Flugh.	100	1016.4	wolkig	SW	14	13.0	9.6	13.7	11.6	12.0	10			1958	15.5	10.01.1991	-22.8	8.01.1985	
Bendorf	129																		