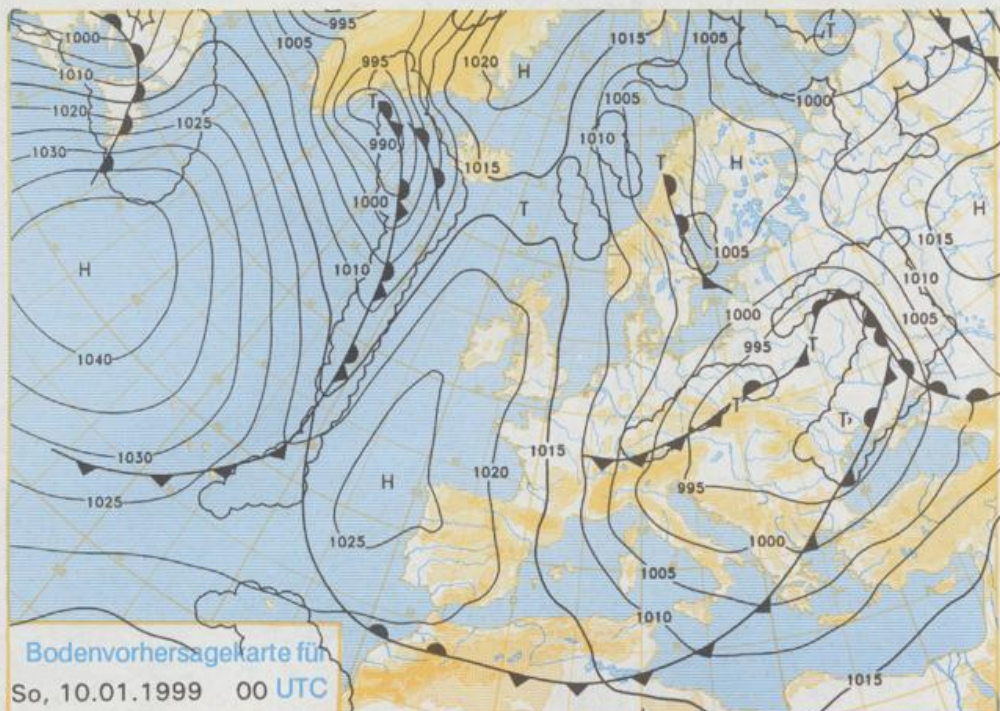


Deutschland-Vorhersage für Samstag, 09.01.1999

Ein Tief verlagert sich von der Nordsee her über Sachsen südostwärts. Auf seiner Rückseite wird mit einer lebhaften nördlichen Strömung Kaltluft polaren Ursprungs nach Deutschland geführt, die bis zum Sonntag die Alpen erreicht.

Nach Frühtemperaturen meist zwischen 0 und +4°C fällt im Süden und in der Mitte bei bedecktem Himmel und frischem westlichen Wind teils länger andauernd Regen. Von Norden her dreht der Wind auf Nord bis Nordost, die Bewölkung lockert auf und es gibt einzelne Schauer. Am Alpenrand, in den Höhenlagen der Mittelgebirge und am Abend von Norden her gehen die Niederschläge allmählich in Schnee über. Bei insgesamt weiter zurückgehenden Temperaturen werden Höchstwerte zwischen 2°C im Norden und 7°C im Süden erreicht.

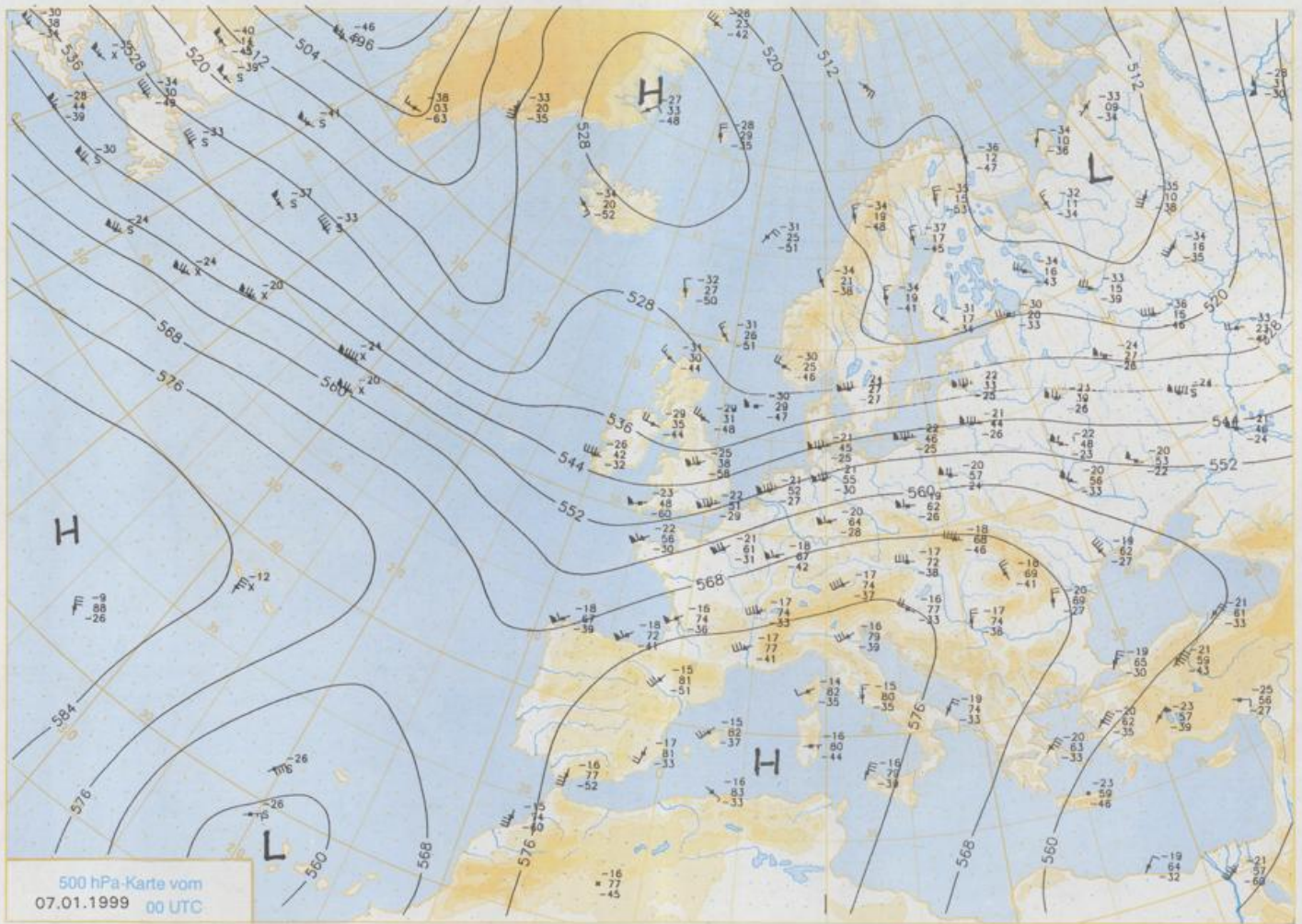
Stereographische Projektion 1 : 60 000 000 60°N

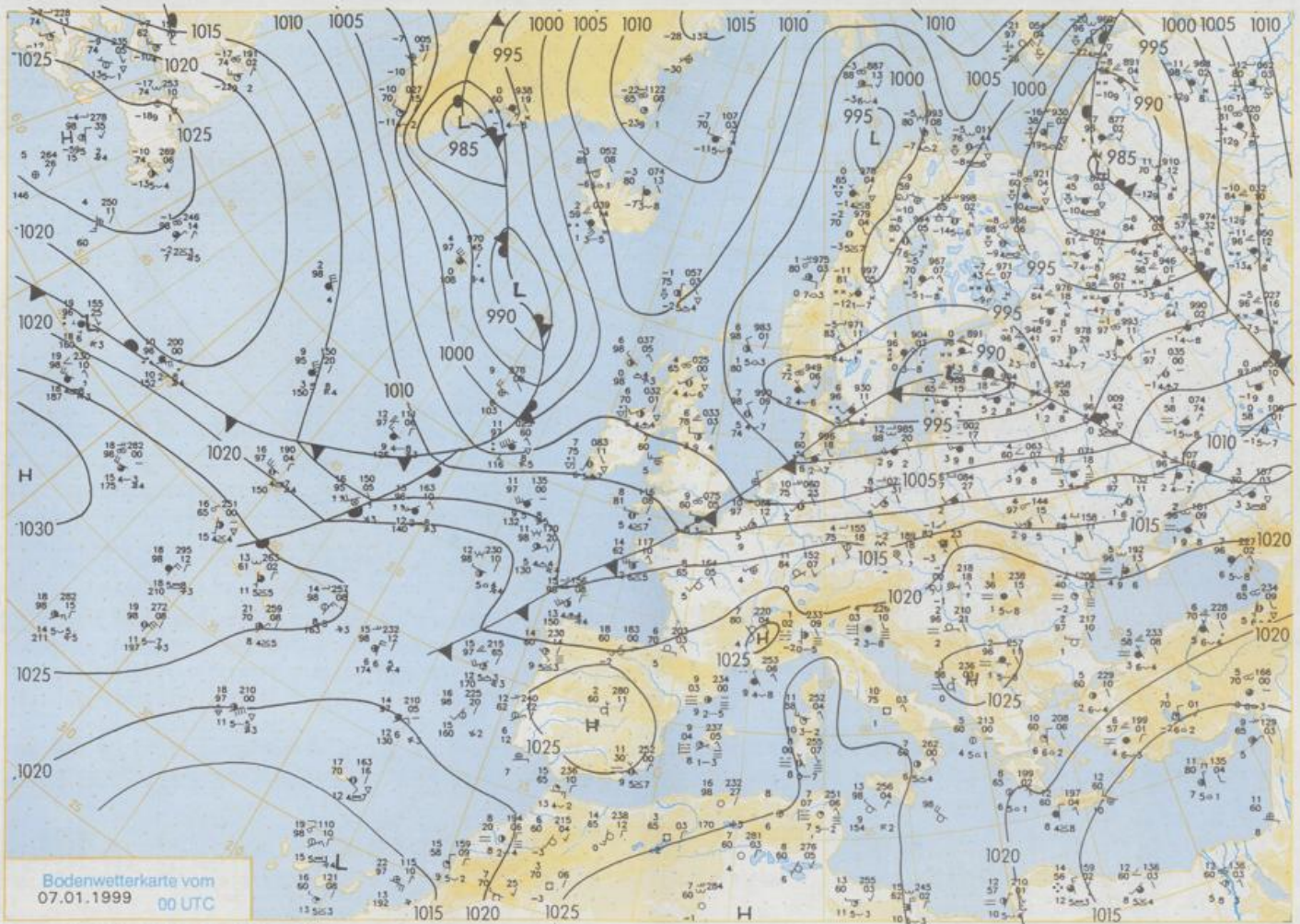


Weitere Aussichten für Sonntag, 10.01.1999

Wolkig oder neblig-trüb, im Süden auch stark bewölkt bis bedeckt und dort Schneefälle, meist Dauerfrost.

Der Umwelt zuliebe: gedruckt auf chlorfrei gebleichtem Papier.





Stereographische Projektion 1:30.000.000 60°N

Wettermeldungen von Donnerstag, dem 7. Januar 1999 06 UTC

Station	Bar.-höhe (m)	Luftdr. red.NN (hPa)	Wetter	Wind km/h	Temperatur (Grad C)					Nacht 2 m 5 cm	Sonne Vorl. Std.	RR 24h mm	Schnee höhe cm	Extremwerte der Lufttemperatur in der Dekade vom 1.01. bis 10.01. Tmin Datum				
					Luft 2 m	Tau-punkt	Max Vortag	Mittel Min	2 m					in der Dekade vom 1.01. bis 10.01. Tmin Datum				
														10.01.	01.01.	07.01.		
Helgoland	8	999.6	stark bew.	W	43	6.5	5.7	10.0	8.5	6.1	6	0.3	5	1953	10.8	2.01.1988	-8.7	10.01.1987
List / Sylt	29	997.3	stark bew.	WNW	32	5.3	4.8	8.6	6.9	5.0	5	0.5	3	1937	9.8	2.01.1988	-14.7	10.01.1987
Leck	17	997.8	Regen	WNW	25	5.6	5.1	10.0	7.4	5.5	5	0.5	4	1974	10.0	2.01.1988	-20.4	10.01.1986
Hüsum	37	997.6	Regen	W	22	5.5	4.7	10.8	8.7	5.2	5	0.9	5					
Schleswig	48	998.1	Regen	W	25	5.5	4.7	12.1	9.9	5.5	5	1.7	6	1947	11.7	2.01.1988	-16.6	8.01.1985
Kiel	31	997.7	Regen	WSW	22	5.6	4.5	13.1	10.8	5.1	5	3.0	5	1940	11.8	6.01.1983	-18.1	10.01.1986
Westermarkdf.	9	996.5	stark bew.	WSW	29	4.5	4.2	9.6	8.2	4.4	4	2.0	3	1948	9.6	6.01.1983	-13.4	10.01.1986
Arkona	42	995.1	Regen	W	43	5.1	4.1	10.4	9.4	5.0	5	0.4	3	1951	10.7	10.01.1991	-17.0	10.01.1985
Norderney	16	1001.9	stark bew.	W	25	5.9	4.9	10.4	8.8	5.4	5	3.0	6	1947	11.6	2.01.1988	-15.5	7.01.1947
Bremerhaven	11	1001.3	Regen	W	25	5.7	5.3	11.6	9.2	5.6	5	2.8	3	1949	12.2	2.01.1988	-15.6	2.01.1997
Cuxhaven	12	1000.0	Regen	W	29	5.9	4.9	13.4	10.6	5.8	5	0.9	3	1946	12.4	2.01.1988	-15.7	4.01.1971
Hamburg/Flugh.	15	999.3	Regen	W	14	5.5	4.2	13.4	10.6	5.5	5	1.6	2	1891	12.8	10.01.1991	-21.4	2.01.1940
Lübeck	15	998.3	Regen	W	11	5.6	5.6	14.0	10.8	5.6	5	1.1	1	1890	13.0	10.01.1991	-22.7	2.01.1997
Bollnshagen	17	997.9	Regen	W	29	5.6	4.4	13.3	10.0	5.8	5	1.7	0.8	1947	13.1	10.01.1991	-18.1	2.01.1997
Schwerin	68	998.3	Regen	W	25	6.3	4.4	12.1	9.7	6.3	5	2.0	0.1	1947	13.3	10.01.1991	-20.8	2.01.1997
Warnemünde	10	997.0	bedeckt	W	25	4.8	3.6	12.5	11.2	4.5	5	1.1	1	1951	12.9	10.01.1991	-17.8	1.01.1979
Teterow	50	997.2	W	22	7.9	5.4	12.6	11.0	7.8	7	0.2	0.1	1947	13.4	10.01.1991	-25.4	10.01.1985	
Barth	7	996.3	bedeckt	W	29	5.4	3.8	11.9	10.4	5.4	5	0.5	2	1967	12.2	6.01.1983	-22.9	4.01.1971
Braunswald	6	996.4	Regen	WNW	18	6.6	5.1	11.9	11.0	6.6	6	0.2	0.2	1951	13.3	10.01.1991	-23.1	10.01.1985
Ueckermünde	7	996.6	stark bew.	WSW	32	9.2	4.1	12.5	10.8	9.2	8	0.3	0.0	1951	12.8	6.01.1983	-23.2	10.01.1985
Emden	5	1002.0	Regen	W	25	6.2	6.1	13.0	10.4	5.7	5	3.4	5	1947	12.1	2.01.1988	-17.4	10.01.1963
Oldenburg	20	1002.3	Regen	WNW	18	5.7	4.5	14.2	11.2	5.4	5	3.6	3					
Bremen/Flugh.	5	1001.3	Regen	WNW	29	5.9	5.6	14.1	11.0	5.8	5	6.2	2	1890	13.3	10.01.1991	-20.6	4.01.1979
Soltau	78	1000.7	Regen	WNW	22	7.9	6.9	15.3	11.6	7.8	7	5.1	2	1948	12.7	10.01.1991	-22.9	2.01.1997
Boizenburg	46	999.5	Regen	NW	18	6.2	4.9	14.8	11.2	6.2	6	3.0	0.7	1951	12.1	2.01.1988	-22.9	2.01.1997
Lüchow	18	999.3	Regen	WSW	22	8.2	7.0	13.9	10.0	6.3	4	4.4	0.2	1955	13.3	10.01.1991	-22.9	2.01.1997
Seehausen/Altm.	23	999.3	Regen	W	32	5.1	14.9	11.1	7.9	5	4.1	0.0						
Märzitz	85	998.4	Regen	WSW	22	8.1	5.3	13.5	10.6	8.1	6	2.2	0.2	1951	12.1	6.01.1983	-21.1	7.01.1985
Neuruppin	39	999.2	Regen	WSW	22	9.5	2.8	12.9	9.1	5.0	1	4.4		1958	14.4	10.01.1991	-22.5	2.01.1997
Neubrandenburg	80	997.3	bedeckt	WSW	36	8.2	4.0	11.8	10.0	8.2	7	1.1	0.0					
Angermünde	55	998.5	stark bew.	WSW	40	10.2	3.0	13.5	10.6	8.5	7	2.5		1951	14.4	10.01.1991	-23.9	7.01.1985
Lingen	26	1003.5	Regen	NW	18	5.8	5.1	14.1	11.6	5.8	5	5.1	2	1951	12.9	10.01.1991	-19.8	8.01.1985
Münst.-Osn./Flugh.	53	1002.5	Regen	W	29	8.9	8.8	14.2	11.6	8.7	7	6.2	1					
Osnabrück	97	1002.0	Regen	W	18	8.5	7.9	14.6	11.6	8.2	7	5.7	2	1953	12.9	2.01.1988	-19.5	2.01.1997
Diepholz	43	1002.2	Regen	NW	22	6.9	5.6	13.7	10.9	6.9	6	5.8	2	1952	13.2	2.01.1988	-24.0	4.01.1979
Bad Seitzlufen	139	1001.8	Regen	SW	22	8.7	6.4	14.9	11.4	8.1	5	3.3	1	1935	13.2	2.01.1988	-20.5	2.01.1940
Hannover/Flugh.	59	1000.3	Regen	WSW	25	8.5	6.7	15.7	11.8	8.5	7	6.0	1	1936	13.7	2.01.1988	-22.1	10.01.1940
Braunschweig	88	1001.4	Regen	WSW	22	9.0	5.4	13.5	10.8	8.8	7	6.0	1	1891	13.6	2.01.1988	-21.5	2.01.1997
Gerdlejen	48	1000.2	stark bew.	W	32	9.3	3.4	15.8	11.2	6.3	2	5.3	0.0	1947	13.7	6.01.1983	-26.4	2.01.1997
Magedeburg	85	1001.3	wolkig	WSW	18	9.7	2.8	16.5	10.4	7.6	3	6.0		1947	14.8	10.01.1991	-23.8	4.01.1971
Potsdam	100	1000.7	stark bew.	SW	29	8.6	3.5	13.7	10.2	7.4	3	6.3		1893	14.5	10.01.1991	-21.4	10.01.1940
Berlin-Temp.	49	1000.6	stark bew.	SW	25	8.9	3.3	13.7	10.3	8.4	7	3.4		1876	15.5	10.01.1991	-20.0	6.01.1947
Lindenberg	104	1001.0	leicht bew.	WSW	32	8.8	2.9	13.6	9.6	8.3	6	5.9		1947	14.8	10.01.1991	-21.5	1.01.1979
Manschnow	16	999.5	wolkig	WSW	18	7.3	3.1	12.8	8.6	5.6	3	2.2						
Düsseeldorf/Flugh.	41	1005.0	Regen	WSW	32	9.8	8.0	13.6	10.3	7.6	6	6.5	0.4	1970	14.7	10.01.1991	-20.8	2.01.1997
Bocholt	24	1004.8	Regen	NW	25	7.9	6.6	13.4	10.6	9.7	6	6.4	1	1947	13.4	2.01.1988	-20.6	8.01.1985
Essen	161	1004.4	Regen	SW	32	9.2	7.7	13.3	11.3	9.2	6	6.5	0.3	1935	14.1	10.01.1991	-16.7	1.01.1979
Lüdenscheid	392	1004.7	Regen	WSW	22	6.8	5.5	12.3	9.5	6.8	6	7.3	0.9					
Kahler Asten	859	-	Regen	WSW	32	4.3	4.2	9.9	7.0	4.2	3	7.4	0.6	Re 1955	8.5	10.01.1971	-24.1	1.01.1979
Bad Lipspringe	158	1003.0	Regen	WSW	18	9.2	6.4	15.0	10.2	7.8	3	6.6	0.3	1951	14.4	10.01.1991	-21.5	5.01.1979
Kassel	233	1004.8	Regen	SSW	14	7.7	3.0	11.2	8.4	6.1	5	5.3	0.0	1951	12.5	10.01.1991	-19.6	1.01.1979
Göttingen	171	1003.7	stark bew.	SW	36	8.8	3.6	13.1	10.3	7.7	3	6.8		1947	13.7	10.01.1991	-23.7	2.01.1997
Leinefelde	356	1003.7	stark bew.	WSW	29	8.2	3.7	12.0	9.4	6.8	5	6.6		1957	12.9	10.01.1991	-22.7	6.01.1971
Braunlage	610	1002.5	Regen	WSW	25	6.2	2.3	10.1	6.8	5.4	4	6.3	0.0	1936	11.6	10.01.1991	-22.8	7.01.1947
Brocken	1153	-	Regen	WSW	76	1.3	0.3	7.4	4.6	1.3	1	6.2	0.1	21 1951	9.1	6.01.1973	-27.5	1.01.1979
Artern	166	1003.4	stark bew.	WSW	40	9.3	2.5	13.1	9.4	7.5	4	6.5		1954	15.3	10.01.1991	-20.3	7.01.1979
Leipzig/Flugh.	149	1003.5	leicht bew.	SW	22	8.9	1.9	13.3	8.6	6.5	2	6.1		1951	15.9	10.01.1991	-19.8	1.01.1979
Wittenberg	106	1002.1	wolkig	SW	18	7.7	2.3	13.4	9.2	7.3	6	5.4		1951	15.6	10.01.1991	-21.3	1.01.1979
Oschatz	152	1003.7	leicht bew.	SW	40	9.1	2.4	13.9	10.9	9.0	7	4.9						
Dresden/Flugh.	232	1004.4	leicht bew.	SW	29	10.7	0.0	15.0	10.2	7.0	3	6.3		1917	16.1	10.01.1991	-22.2	10.01.1940
Doberlug-Kir.	100	1002.4	leicht bew.	SW	29	9.8	2.4	15.9	10.6	8.8	5	5.7		1951	14.1	6.01.1988	-24.9	3.01.1971
Cottbus	70	1002.1	leicht bew.	SW	22	10.2	2.0	15.2	11.1	9.4	7	6.1		1951	16.1	10.01.1991	-23.0	8.01.1985
Görlitz	240	1004.8	leicht bew.	SW	36	6.1	0.5	11.7	8.8	5.9	4	6.9		1951	16.0	10.01.1991	-23.5	8.01.1985
Aachen	205	1006.5	Regen	SW	29	9.0	8.2	16.0	13.7	9.0	8	7.5	3	1891	14.5	10.01.1991	-17.4	1.01.1979
Nürnberg-Berw.	486	1007.5	stark bew.	WSW	40	6.9	5.0	12.0	8.8	5.9								