

Amtsblatt des Deutschen Wetterdienstes

D 7311 A
ISSN 0936-5818

Schutzgebühr monatlich DM 30,25
einschließlich Versandkosten,
Einzelpreis DM 1,25
zuzüglich Versandkosten

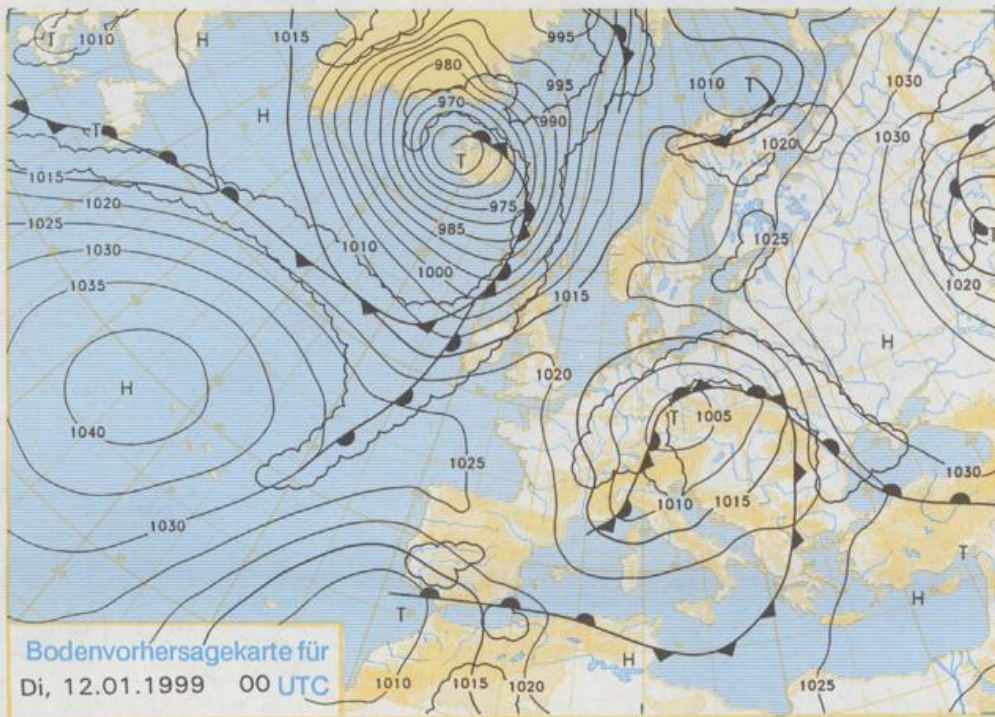
Druck und Verlag: Deutscher Wetterdienst
Frankfurter Straße 135, 63067 Offenbach
Postanschrift: 63004 (Postfach), Telefon: (069) 80 62 - 22 83
Telex: 4152871, Telefax: (069) 80 62 - 24 84
LZB: BLZ 505 000 00 Kto.-Nr.: 505 01004

Erscheint täglich; nur Postbezug

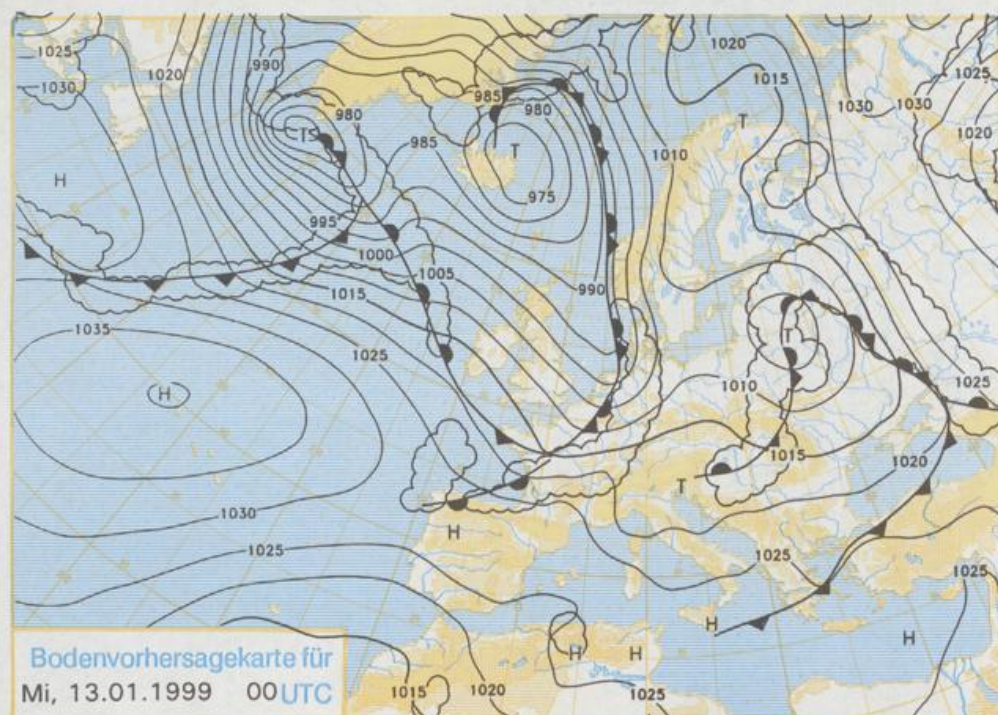
Jahrgang 1999

Sonntag, den 10. Januar

Nummer: 10



Stereographische Projektion 1 : 60 000 000 60°N

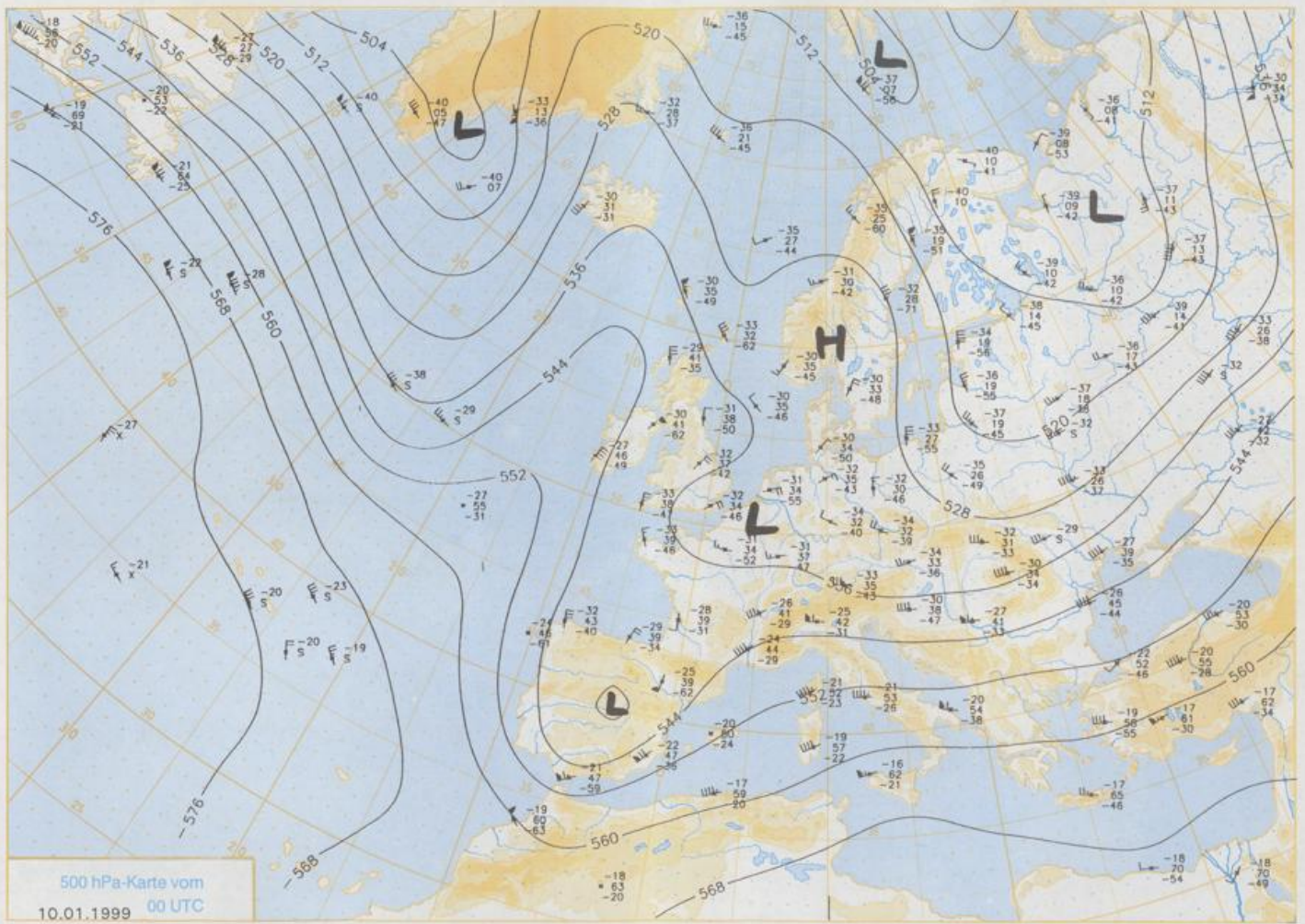


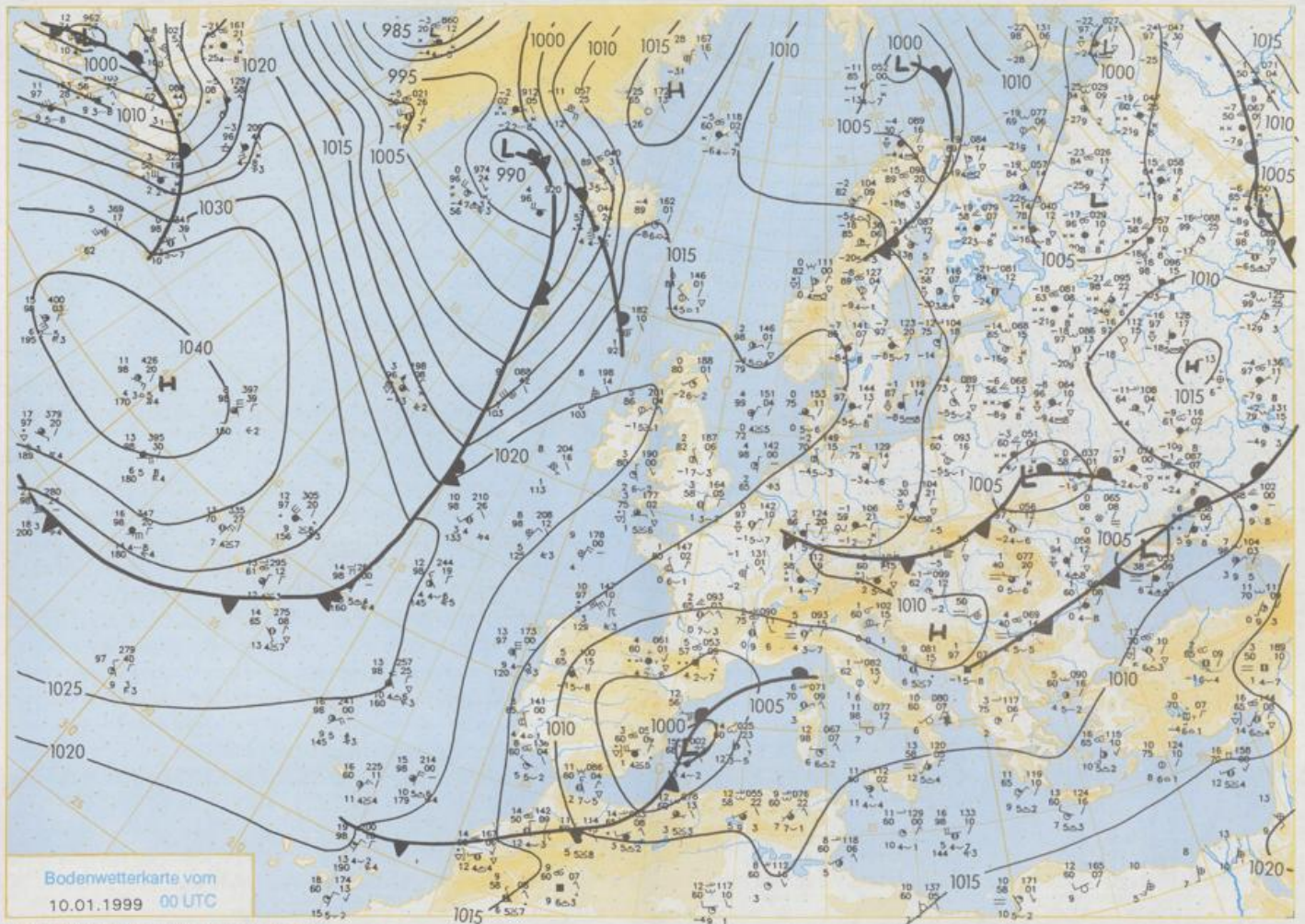
Deutschland-Vorhersage für Dienstag, 12.1.1999

Nachdem es in der Nacht in weiten Teilen Deutschlands noch schneite, zieht das Tiefdruckgebiet tagsüber rasch nach Osten über Polen nach Litauen ab. Auf seiner Rückseite setzt sich die Kaltluft auch im Alpenvorland wieder durch. So steigen die Temperaturen gegenüber den Frühwerten, die meist zwischen null und -5°C liegen, nur wenig auf -4 bis $+2^{\circ}\text{C}$. Der Wind läßt tagsüber nach und von Nordwesten her setzen sich gelegentliche Wolkenauflockerungen durch. In der Südosthälfte Deutschlands gibt es aber immer noch gelegentlich leichten Schneefall. Nachmittags und abends verdichtet sich im Westen und Nordwesten Deutschlands die Bewölkung erneut und nachfolgend kommt Schneefall auf.

Weitere Aussichten für Mittwoch, 13.1.1999

In der Westhälfte Deutschlands gehen die Niederschläge bei leichtem Temperaturanstieg allmählich von Schnee in Regen über. Im Osten und Nordosten hält das Frostwetter zunächst noch an.





Wettermeldungen von Sonntag, dem 10. Januar 1999 06 UTC

Station	Bar.-höhe (m)	Luftdr. red. NN (hPa)	Wetter	Wind km/h	Temperatur (Grad C)					Sonne Vort. Std.	RR 24h mm	Schnee höhe cm	Extremwerte der Lufttemperatur in der Dekade vom 1.01. bis 10.01.					
					Luft 2 m	Taufpunkt	Max Vortag	Mittel 2 m	Nacht 5 cm				Tmax Datum	Tmin Datum				
															2 m	2 m	2 m	
Heigolend	8	1015,6	leicht bew.	E	7	-0,6	-4,8	2,4	1,6	-0,6	-6	4,7	1953	10,8	2,01.1988	-8,7	10,01.1987	
List / Sylt	29	1015,9	wolkenlos	E	11	-3,1	-4,9	2,0	-1,3	-3,1	-7	7,0	1937	9,8	2,01.1988	-14,7	10,01.1987	
Leck	17	1016,4	wolkenlos	NW	4	-6,8	-7,3	1,3	-2,3	-6,9	-10	6,3	1974	10,0	2,01.1988	-20,4	10,01.1986	
Husum	37	1015,9	wolkenlos	N	7	-5,8	-6,1	0,8	-1,3	-5,8	-8	5,5						
Schleswig	48	1016,4	leicht bew.	NNW	4	-4,0	-5,1	0,9	-0,9	-4,3	-5	4,2	1947	11,7	2,01.1988	-16,6	8,01.1985	
Kiel	31	1015,7	Schneefall	S	4	-1,4	-2,2	1,4	0,3	-2,1	-3	2,7	1	1940	11,8	6,01.1983	-18,1	10,01.1986
Westermarkdf.	9	1015,9	stark bew.	ENE	4	-2,0	-5,1	1,3	-0,1	-2,0	-3	5,7	0,0	1948	9,6	6,01.1983	-13,4	10,01.1986
Arkona	42	1016,1	stark bew.	WNW	4	-1,5	-7,0	1,5	0,9	-2,5	-2	1,5	0,0	1951	10,7	10,01.1991	-17,0	10,01.1985
Norderney	16	1015,8	wolkig	SE	7	0,4	-2,4	3,2	1,6	-0,2	-4	1,8	0,0	1947	11,6	2,01.1988	-15,5	7,01.1947
Bremerhaven	11	1016,0	wolkenlos	E	4	-1,6	-3,4	2,1	0,9	-1,6	-5	0,1		1949	12,2	2,01.1988	-15,6	2,01.1997
Cuxhaven	12	1015,8	wolkenlos	ENE	11	-1,1	-3,0	2,0	0,7	-1,1	-4	3,1	0,0	1946	12,4	2,01.1988	-15,7	4,01.1971
Hamburg/Flugh.	15	1016,0	Schneefall	NNW	4	-2,3	-3,2	2,2	-0,6	-5,2	-8	2,3	0,0	1991	12,8	10,01.1991	-21,4	2,01.1940
Lübeck	15	1015,7	Schn.Sterne	ESE	4	-2,9	-2,9	2,1	-0,4	-5,5	-8	2,7	0,0	1890	13,0	10,01.1991	-22,7	2,01.1997
Boitenhagen	17	1016,0	Schneefall	W	7	-1,8	-3,5	2,6	0,5	-2,1	-4	1,1	0,0	1951	13,1	10,01.1991	-18,1	2,01.1997
Schwerin	68	1015,8	wolkenlos	still	4	-4,3	-5,5	2,3	0,4	-4,5	-9	0,0		1947	13,3	10,01.1991	-20,8	2,01.1997
Warnemünde	10	1015,5	wolkig	NW	14	-1,1	-6,0	2,5	0,7	-1,2	-2	0,5	0,0	1951	12,9	10,01.1991	-17,8	1,01.1979
Teterow	50	1015,9	stark bew.	N	4	-1,6	-2,9	2,1	-0,3	-2,3	-4	0,1	0,0	1947	13,4	10,01.1991	-25,4	10,01.1985
Berth	7	1015,5	stark bew.	still	7	-1,3	-4,6	2,0	0,0	-1,4	-2	1,1	0,0	1967	12,2	6,01.1983	-22,9	4,01.1971
Greifswald	6	1015,8	bedeckt	W	7	-1,2	-4,7	2,3	0,3	-1,4	-2	0,1		1951	13,3	10,01.1991	-23,1	10,01.1985
Ueckermünde	7	1015,8	wolkig	NNW	7	-0,7	-3,6	2,6	0,8	-0,9	-3	0,9	0,0	1951	12,8	6,01.1983	-23,2	10,01.1985
Emden	5	1015,2	leicht bew.	ESE	7	-3,9	-4,0	2,4	-0,2	-4,5	-7			1947	12,1	2,01.1988	-17,4	10,01.1963
Odenburg	20	1016,2	wolkig	NE	4	-4,6	-5,5	1,8	-0,2	-5,8	-8	0,5						
Bremen/Flugh.	5	1015,7	wolkig	E	4	-3,6	-3,9	2,6	0,2	-5,2	-6	0,2		1890	13,3	10,01.1991	-20,6	4,01.1979
Soiata	78	1016,6	wolkenlos	NE	4	-6,3	-7,0	2,5	0,2	-6,7	-7	0,2		1948	12,7	10,01.1991	-22,9	2,01.1997
Boizenburg	46	1016,4	wolkig	NE	4	-5,3	-6,4	2,6	0,3	-5,5	-8	0,2	0,0	1951	12,1	2,01.1988	-22,9	2,01.1997
Lüchow	18	1016,0	leicht bew.	NE	7	-3,1	-3,7	3,3	1,2	-3,2	-5	0,3		1955	13,3	10,01.1991	-22,9	2,01.1997
Seehausen/Altm.	23	1015,8	stark bew.	NNE	4	-1,9	-3,2	3,3	1,4	-1,9	-2	0,8						
Marnitz	85	1016,1	wolkig	still	4	-4,1	-5,4	2,2	0,2	-4,1	-7	0,2		1951	12,1	6,01.1983	-21,1	7,01.1985
Neuruppin	39	1015,8	wolkenlos	N	4	-3,8	-4,8	3,0	1,7	-3,8	-6	0,3	0,4	1958	14,4	10,01.1991	-22,5	2,01.1997
Neubrandenburg	80	1015,9	stark bew.	W	4	-2,7	-3,5	2,5	0,2	-3,0	-5	0,1	0,0					
Angermünde	55	1015,8	leicht bew.	NW	7	-5,1	-5,3	3,3	0,5	-5,1	-7	0,9	0,1	1951	14,4	10,01.1991	-23,9	7,01.1985
Lingen	26	1015,4	wolkenlos	E	4	-4,1	-4,7	2,8	0,8	-4,1	-5	1		1951	12,9	10,01.1991	-19,8	8,01.1985
Münst.-Osn./Flugh.	53	1015,3	wolkenlos	NNE	4	-3,4	-3,4	2,5	1,4	-4,0	-7	0,7						
Osnabrück	97	1015,5	wolkenlos	NE	7	-4,3	-4,9	2,2	0,9	-4,3	-7	0,8		1953	12,9	2,01.1988	-19,5	2,01.1997
Diepholz	43	1015,7	wolkenlos	NE	4	-3,7	-4,2	2,3	0,6	-5,0	-8	1		1952	13,2	2,01.1988	-24,0	4,01.1979
Bad Salzuflen	139	1015,4	stark bew.	NE	7	-2,7	-3,9	2,3	0,9	-2,9	-4	3		1935	13,2	10,01.1988	-20,5	2,01.1940
Hannover/Flugh.	59	1015,6	stark bew.	NW	4	-4,5	-5,5	3,2	0,8	-4,8	-8	0,8		1936	13,7	2,01.1988	-22,1	10,01.1940
Braunschweig	88	1015,5	stark bew.	NE	11	-0,6	-0,9	3,5	1,7	-0,8	-1	5		1891	13,6	2,01.1988	-21,5	2,01.1997
Gardelegen	48	1015,3	stark bew.	ENE	7	-0,7	-3,9	3,1	2,1	-0,7	-1	0,1		1947	13,7	6,01.1983	-26,4	2,01.1997
Magdeburg	85	1015,2	Schneefall	ENE	7	-0,5	-2,1	3,2	1,9	-0,5	-0	0,3		1947	14,8	10,01.1991	-23,8	4,01.1971
Potsdam	100	1015,6	wolkig	ESE	11	-2,1	-3,4	2,5	1,5	-2,1	-4	0,8		1893	14,5	10,01.1991	-21,4	10,01.1940
Berlin-Temp.	49	1015,7	leicht bew.	SE	4	-2,7	-3,8	2,9	1,8	-4,1	-7	0,4		1876	15,5	10,01.1991	-20,0	6,01.1947
Lindenberg	104	1015,4	Schneesch.	NNE	7	-1,1	-2,2	2,2	1,0	-1,2	-1	0,9		1947	14,8	10,01.1991	-21,5	1,01.1979
Manschnow	16	1014,8	wolkig	NNW	7	-1,3	-2,9	2,5	1,5	-1,3	-2	0,3						
Düsseldorf/Flugh.	41	1014,7	stark bew.	NE	11	0,3	-1,7	3,7	2,3	0,3	0	0,3		1970	14,7	10,01.1991	-20,8	2,01.1997
Bocholt	24	1014,7	leicht bew.	NNE	7	-3,2	-3,9	3,7	1,9	-3,2	-5	3,1	0,2	1947	13,4	2,01.1988	-20,6	8,01.1985
Essen	161	1015,0	stark bew.	ENE	18	-0,9	-2,2	2,9	1,1	-1,0	-1			1935	14,1	10,01.1991	-16,7	1,01.1979
Lüdenscheid	392	1014,3	bedeckt	ENE	7	-2,0	-2,7	1,1	0,0	-2,0	-2	3						
Kahler Asten	859	-	stark bew.	ENE	14	-4,5	-4,6	-2,0	-2,6	-4,5	-5	2		1955	8,6	10,01.1971	-24,1	1,01.1979
Bad Lippspringe	158	1015,1	stark bew.	NE	7	-1,5	-3,1	2,6	1,6	-1,7	-4	1		1951	14,4	10,01.1991	-21,5	5,01.1979
Kassel	233	1014,1	stark bew.	NNE	4	0,3	-1,0	3,3	1,9	0,3	-1	0,2	0,2	1951	12,5	10,01.1991	-19,6	1,01.1979
Göttingen	171	1014,8	Schneereggen	NNW	11	0,2	-1,5	3,5	2,4	0,2	-1	0,5	0,1	1947	13,7	10,01.1991	-23,7	2,01.1997
Leinefelde	356	1014,5	stark bew.	N	7	-1,0	-1,4	2,0	0,9	-1,5	-5	1		1957	12,9	10,01.1991	-22,7	6,01.1971
Braunlage	610	1013,9	Schn.Sterne	ESE	4	-2,7	-3,6	0,2	-1,2	-2,9	-5	1	12	1936	11,6	10,01.1971	-22,8	7,01.1947
Brocken	1153	-	Schneefall	N	11	-6,4	-7,7	-2,8	-4,2	-7,4	-6	9	48	1951	9,1	6,01.1973	-27,5	1,01.1979
Artern	166	1015,1	stark bew.	E	7	-0,2	-1,8	4,2	2,5	-0,2	-2	0,2		1954	15,3	10,01.1991	-20,3	7,01.1979
Leipzig/Flugh.	149	1015,1	stark bew.	W	4	-0,5	-1,3	3,5	2,4	-1,2	-2	0,5		1951	15,9	10,01.1991	-19,8	1,01.1979
Wittenberg	106	1014,8	stark bew.	ENE	11	-0,7	-2,2	3,0	1,6	-0,8	-1	0,5		1951	15,6	10,01.1991	-21,3	1,01.1979
Oschatz	152	1015,4	bedeckt	ENE	4	-0,6	-1,2	4,0	2,2	-1,4	-3	1						
Dresden/Flugh.	232	1015,3	stark bew.	NE	11	-2,0	-2,6	2,7	1,3	-2,3	-4	2		1917	16,1	10,01.1991	-22,2	10,01.1940
Doberlug-Kir.	100	1015,2	bedeckt	NE	7	-0,8	-1,4	3,2	1,5	-1,6	-5	3		1951	14,1	6,01.1988	-24,9	3,01.1971
Cottbus	70	1015,0	wolkig	NNW	4	-0,5	-1,6	2,8	1,6	-0,7	-2	2		1951	16,1	10,01.1991	-23,0	8,01.1985
Görlitz	240	1014,5	stark bew.	NNE	7	-1,2	-2,7	1,7	0,6	-1,2	-1	4		1951	16,0	10,01.1991	-23,5	8,01.1985
Aachen	205	1013,6	bedeckt	NE	4	0,1	-0,1	2,3	0,8	-0,8	-3	0,2	0,4	1891	14,5	10,01.1991	-17,4	1,01.1979
Nürnberg-Berw.	486	1013,4	Schn.Gries	NE	4	-2,4	-2,8	2,2	0,8	-3,3	-2	9	12					
Kälin-Bonn/Flugh.	100	1013,7	leicht bew.	N	4	0,3	0,0	3,1	1,7	0,3	-1	3		1958	15,5	10,01.1991	-22,8	8,01.1985
Bandorf	129	1013,0																