

Amtsblatt des Deutschen Wetterdienstes

D 7311 A
ISSN 0936-5818

Schutzgebühr monatlich DM 30,25
einschließlich Versandkosten,
Einzelpreis DM 1,25
zuzüglich Versandkosten

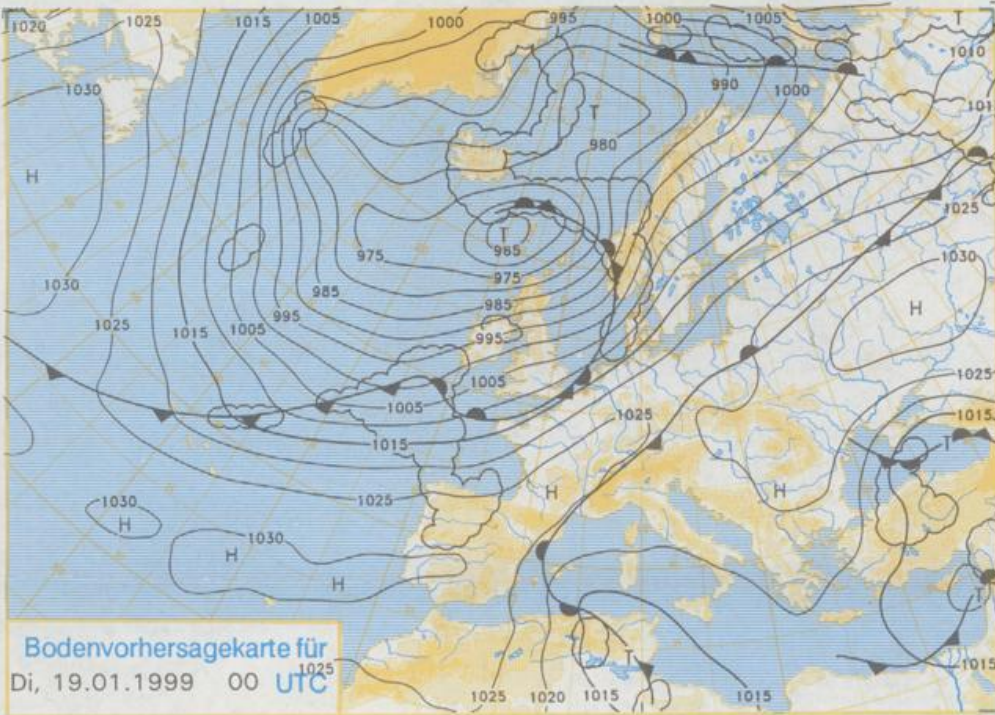
Druck und Verlag: Deutscher Wetterdienst
Frankfurter Straße 135, 63067 Offenbach
Postanschrift: 63004 (Postfach), Telefon: (069) 80 62 - 22 83
Telex: 4152871, Telefax: (069) 80 62 - 24 84
LZB: BLZ 505 000 00 Kto.-Nr.: 505 01004

Erscheint täglich; nur Postbezug

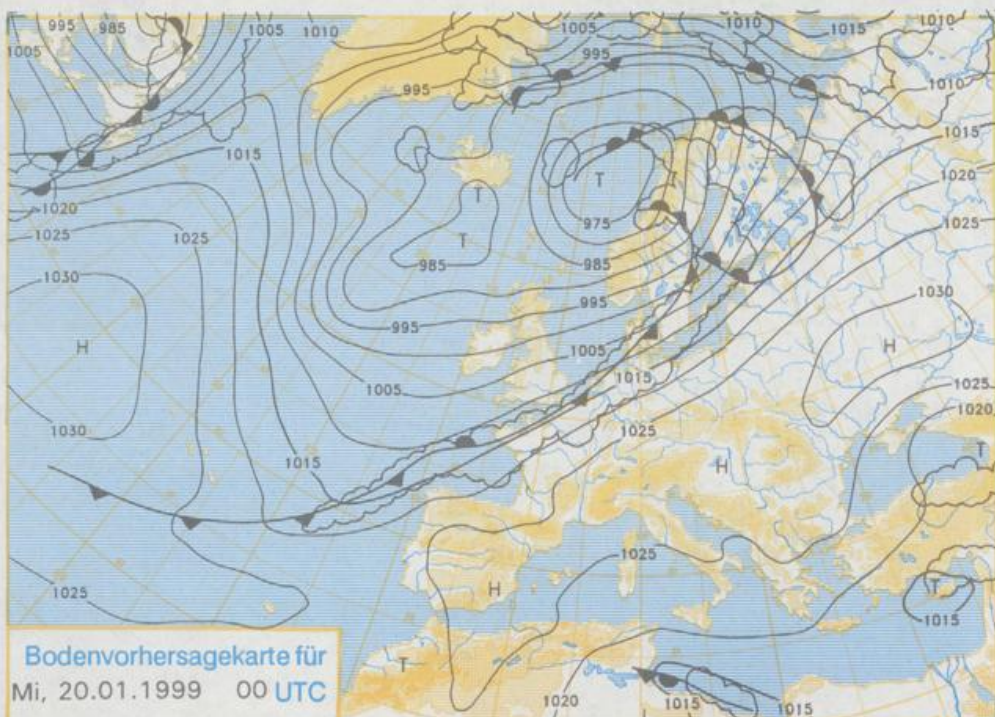
Jahrgang 1999

Sonntag, den 17. Januar

Nummer: 17



Stereographische Projektion 1 : 60 000 000 60°N

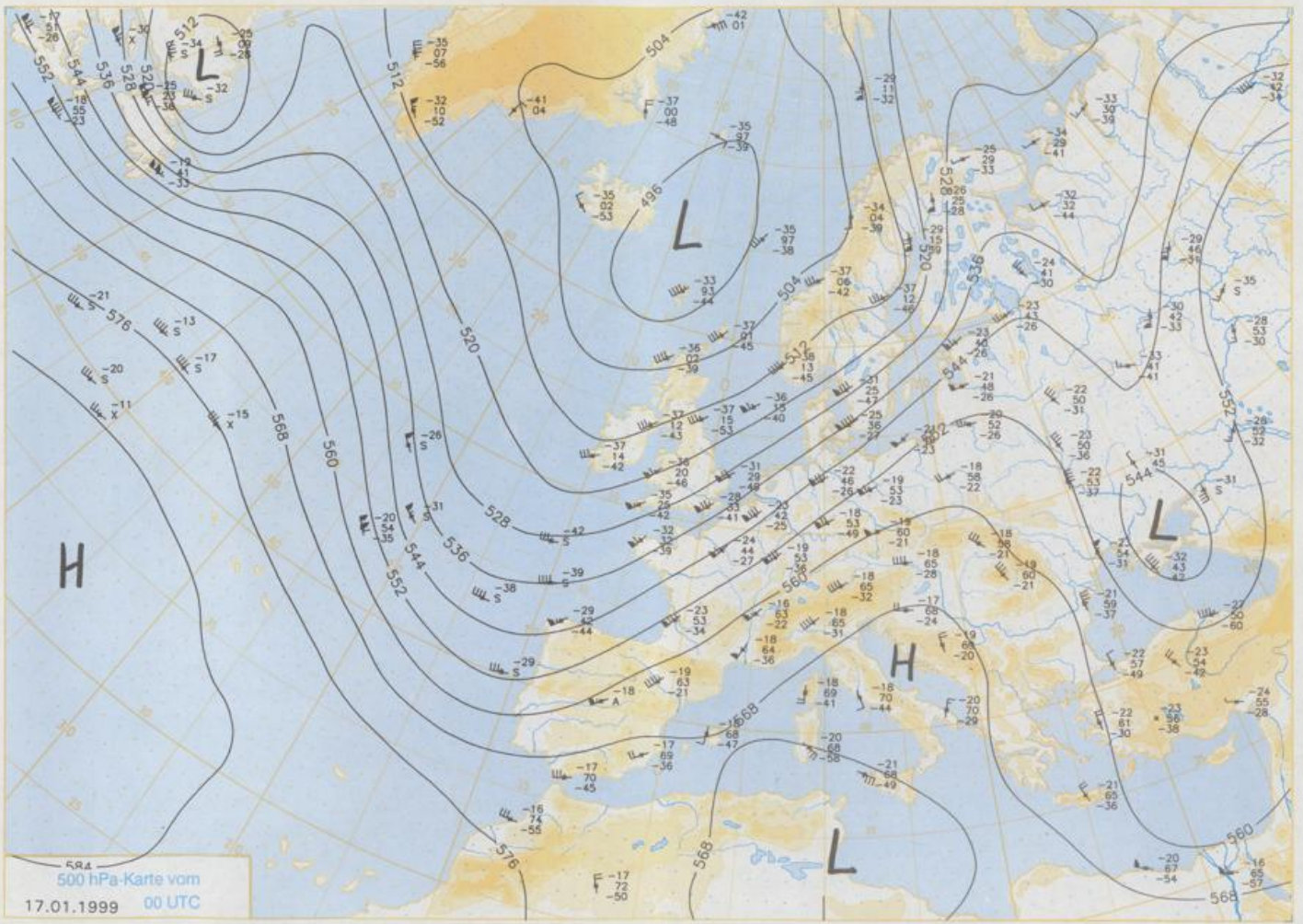


Deutschland-Vorhersage für Dienstag, 19.1.1999

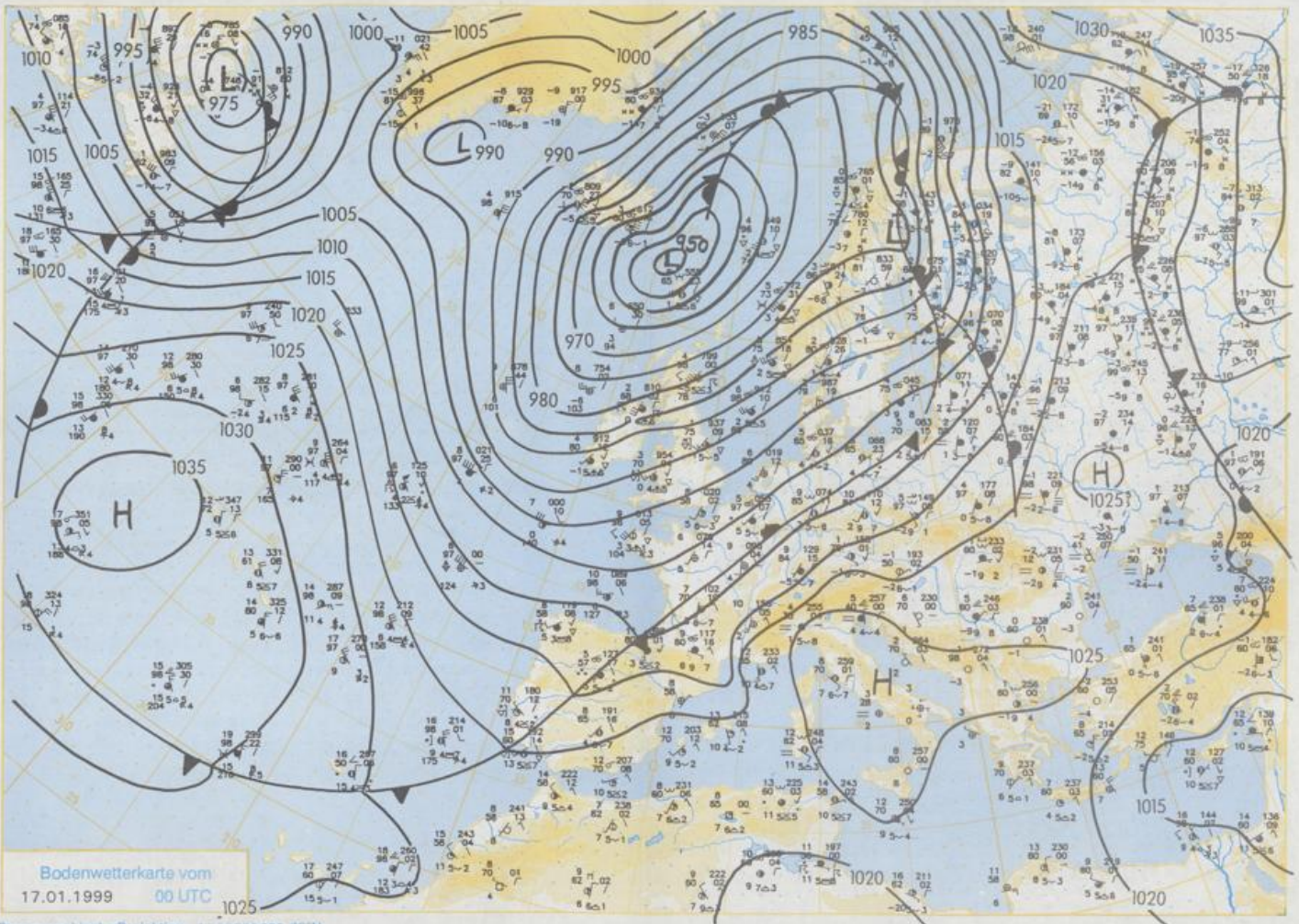
Der schwache Tiefausläufer, der nachts noch vom Alpenraum über den Südosten Deutschlands nach Polen und Osteuropa verläuft, löst sich tagsüber auf. In der vielfach klaren Nacht sinken die Temperaturen auf 3 bis -1°C, in der Südosthälfte gebietsweise auf -1 bis -5°C. In den Niederungen Süddeutschlands und in Mittelgebirgstälern lösen sich die Frühnebfelder teilweise nur zögernd auf. Sonst ist es heiter oder locker bewölkt und trocken. In Nord- und Nordwestdeutschland verdichten sich die Wolken im Tagesverlauf und später kommt an der Nordsee etwas Regen auf. Die Höchsttemperaturen liegen zwischen 2°C bei längerem Nebel und nahe 12°C in der Kölner Bucht und im Rheinland. Der zunächst schwache bis mäßige Süd- bis Südwestwind frischt tagsüber in freien Mittelgebirgslagen und in Küstennähe auf.

Weitere Aussichten für Mittwoch, 20.1.1999

Im Norden und Nordwesten Deutschlands Durchzug starker Bewölkung, gelegentlich Regen und sehr mild. Nach Süden zu heiter, teils auch neblig und etwas kälter.



Stereographische Projektion 1 : 30 000 000 60°N



Bodenwetterkarte vom
17.01.1999 00 UTC

Stereographische Projektion 1:30 000 000 60°N

Wettermeldungen von Sonntag, dem 17. Januar 1999 06 UTC

Station	Bar.-höhe (m)	Luftdr. red.NN (hPa)	Wetter	Wind km/h	Deutschland					Sonne Vorl. Std.	RR 24h mm	Schnee höhe cm	Extremwerte der Lufttemperatur				
					Temperaturen (Grad C)								in der Dekade vom 11.01. bis 20.01.				
					Luft 2 m	Tau-punkt	Max	Mittel	Min					Trmin Datum			
Heigoland	8 1003.9	leicht bew.	S	36	4.9	3.6	7.8	6.3	4.8	4	0.1	0.5	1953	10.3.14.01.1993	-10.7.11.01.1987		
List / Sylt	29 1002.9	leicht bew.	SSW	29	3.7	2.6	7.1	5.2	3.7	2	0.6	0.4	1937	10.0.15.01.1975	-15.7.11.01.1987		
Leck	17 1004.5	leicht bew.	S	25	3.2	2.4	7.6	5.0	3.1	2	0.2	2	1974	10.2.14.01.1993	-16.2.15.01.1982		
Husum	37 1004.2	leicht bew.	S	18	2.9	2.5	8.6	5.7	2.8	1	2						
Schleswig	48 1005.7	leicht bew.	SSW	11	3.3	2.3	8.8	5.9	3.3	2		4	1947	11.4.14.01.1993	-19.5.11.01.1947		
Kiel	31 1005.6	stark bew.	SSW	18	4.8	2.9	8.7	6.5	4.4	4		3	1940	12.4.16.01.1993	-16.8.15.01.1982		
Westmerkd.	9 1006.2	stark bew.	S	11	4.4	3.0	8.7	6.4	4.3	4		0.3	1948	10.5.17.01.1975	-13.8.19.01.1963		
Arkona	42 1007.4	wolkig	SSW	18	4.3	3.3	7.2	5.7	4.3	3		0.8	1951	11.1.17.01.1993	-14.2.14.01.1987		
Norderney	16 1004.2	stark bew.	S	25	4.0	2.4	7.8	6.1	4.0	3	0.1	3	1947	11.3.13.01.1993	-14.4.14.01.1987		
Bremerhaven	11 1005.8	leicht bew.	S	14	5.1	4.1	9.0	7.2	5.0	4		1	1949	13.0.14.01.1993	-17.2.14.01.1987		
Cuxhaven	12 1005.4	wolkig	S	14	4.8	3.5	9.6	7.4	4.5	3		1	1946	12.9.14.01.1993	-14.5.14.01.1987		
Hamburg/Flugh.	15 1006.4	stark bew.	S	11	5.5	3.8	10.3	7.3	5.1	4		5	1891	14.4.20.01.1930	-18.4.18.01.1893		
Lübeck	15 1006.4	stark bew.	S	14	4.9	4.9	10.0	7.1	4.6	3		4	1890	13.5.20.01.1930	-24.3.18.01.1893		
Boltenhagen	17 1006.6	stark bew.	S	18	4.9	3.6	9.0	6.9	4.7	4		1	1951	13.0.16.01.1993	-18.5.14.01.1987		
Schwenn	68 1007.0	stark bew.	S	7	5.0	4.2	8.8	7.1	4.8	4		4	1947	13.0.17.01.1993	-21.5.11.01.1947		
Warnemünde	10 1007.0	stark bew.	S	7	5.1	3.6	9.7	7.3	5.1	4		2	1951	12.9.17.01.1993	-17.2.19.01.1963		
Teterow	50 1008.3	stark bew.	S	11	4.8	4.6	8.8	7.8	4.7	5		0.0	1947	13.0.17.01.1993	-21.9.19.01.1963		
Berth	7 1007.4	stark bew.	S	7	4.6	3.4	9.2	7.1	4.4	4		1	1967	12.2.16.01.1974	-18.0.19.01.1970		
Greifswald	6 1007.7	leicht bew.	SSW	7	5.3	4.7	9.2	8.0	5.3	3		0.8	1951	12.7.17.01.1993	-20.9.19.01.1963		
Ueckermünde	7 1008.9	bedeckt	SSW	18	8.5	4.1	8.6	7.6	5.8	4		0.8	1951	13.0.17.01.1993	-26.9.19.01.1963		
Emden	5 1004.5	leicht bew.	S	14	4.1	4.0	9.3	7.0	4.1	3		2	1947	13.1.14.01.1993	-20.6.17.01.1963		
Oldenburg	20 1005.9	Regen	S	11	5.2	3.7	10.2	7.0	4.6	4		4					
Bremen/Flugh.	5 1006.2	stark bew.	S	14	5.2	4.9	10.0	7.3	4.9	5		5	1890	14.6.14.01.1993	-21.8.18.01.1893		
Softau	78 1007.2	Regen	SSE	7	5.1	4.5	10.7	7.4	5.0	5		4	1948	14.4.14.01.1993	-20.7.14.01.1987		
Boizenburg	46 1007.3	Regen	SSE	11	4.9	4.8	10.6	7.2	4.7	5		3	1951	13.4.14.01.1993	-22.1.14.01.1987		
Lüchow	18 1007.7	stark bew.	S	11	6.8	5.8	9.9	9.0	5.9	5		0.0	1955	13.7.16.01.1993	-22.4.14.01.1987		
Seehausen/Altm.	23 1008.2	stark bew.	S	11	7.9	3.3	10.6	9.2	7.9	6		0.4					
Marnitz	85 1007.9	stark bew.	S	11	6.6	5.1	9.8	8.6	5.2	4		1	1951	11.4.16.01.1974	-24.2.14.01.1987		
Neuruppin	39 1009.1	stark bew.	SSW	14	6.7	2.8	8.6	7.0	6.0	5		0.4	1958	13.1.14.01.1993	-22.0.14.01.1987		
Neubrandenburg	80 1008.4	stark bew.	SSW	22	7.6	4.9	8.1	7.4	5.9	5		0.0					
Angermünde	55 1009.5	wolkig	SSW	22	8.0	2.2	8.4	7.7	7.7	6		0.0	1951	13.7.17.01.1993	-27.1.14.01.1987		
Lingen	26 1005.4	Regen	SSW	11	5.7	5.0	10.6	7.0	4.8	4		6	1951	15.1.13.01.1993	-18.3.13.01.1968		
Münst.-Osn./Flugh.	53 1006.6	Regen	WSW	4	5.2	5.1	9.6	7.0	5.1	5		11					
Osnabrück	97 1006.4	Regen	SW	4	5.9	5.8	9.5	6.8	5.1	5		11	1953	14.7.14.01.1993	-20.4.14.01.1987		
Diepholz	43 1006.4	Regen	SSE	7	5.0	4.8	10.0	7.2	4.9	5		6	1952	14.6.14.01.1993	-21.0.13.01.1968		
Bad Seelze	139 1006.8	bedeckt	SSW	18	8.3	3.8	10.5	8.3	7.0	6		3	1935	14.2.14.01.1993	-20.6.14.01.1987		
Hannover/Flugh.	59 1006.9	stark bew.	S	25	8.5	4.1	11.5	9.4	5.4	5		0.8	1936	14.7.14.01.1993	-22.4.14.01.1987		
Braunschweig	88 1008.4	stark bew.	SSW	18	8.8	2.4	10.4	9.2	8.2	6		0.0	1891	14.8.20.01.1930	-22.6.16.01.1893		
Gardelen	48 1008.4	bedeckt	S	14	7.9	2.3	10.9	9.1	7.4	5		0.4	1947	12.4.13.01.1994	-28.1.14.01.1987		
Magdeburg	85 1009.6	stark bew.	S	14	8.1	2.0	10.2	8.8	5.7	4		0.2	1947	13.4.17.01.1993	-23.7.20.01.1963		
Potsdam	100 1010.6	wolkig	SSW	22	6.5	1.8	9.3	7.9	6.0	3		0.0	1893	13.0.17.01.1993	-25.7.19.01.1893		
Berlin-Temp.	49 1010.7	wolkig	SW	14	8.0	1.7	9.7	8.2	7.9	6		0.7	1876	13.6.17.01.1993	-23.1.19.01.1893		
Lindenberg	104 1010.9	leicht bew.	SSW	18	8.2	2.1	8.8	8.0	6.8	5		0.4	1947	14.0.14.01.1993	-22.6.14.01.1987		
Manschnow	16 1010.0	leicht bew.	SSW	22	6.9	2.2	8.7	7.6	6.2	4		0.6	0.0				
Düsseldorf/Flugh.	41 1007.1	stark bew.	WSW	7	7.4	5.4	11.4	9.1	7.4	7		7	1970	16.4.13.01.1993	-15.7.14.01.1987		
Bocholt	24 1005.9	stark bew.	S	18	6.0	5.3	10.8	7.4	5.0	5		12	1947	15.4.13.01.1993	-17.4.13.01.1968		
Essen	161 1007.3	Regen	SSW	14	7.3	4.6	9.2	7.9	6.6	6		23	1935	15.3.13.01.1993	-17.1.14.01.1987		
Lüdenscheid	392 1007.6	Regen	WSW	11	5.4	3.8	8.5	6.4	5.2	4		6					
Kehler Asten	859	Regen	SSW	25	2.0	1.9	3.7	2.5	1.9	1		14	1955	11.4.17.01.1982	-20.0.11.01.1987		
Bad Lippspringe	158 1007.5	stark bew.	S	11	8.2	3.6	11.4	9.4	7.8	6		2	1951	14.4.14.01.1993	-22.2.18.01.1963		
Kessel	233 1008.8	stark bew.	SSW	14	7.4	1.6	9.6	7.9	7.4	7		0.0	1951	13.3.15.01.1975	-19.7.14.01.1987		
Göttingen	171 1009.5	Regen	SE	18	8.1	3.1	10.4	8.8	7.9	7		0.0	1947	13.4.14.01.1993	-25.8.15.01.1960		
Leinefelde	356 1009.7	wolkig	SSW	14	6.8	2.5	9.0	7.7	6.7	6		0.2	0.0	1957	12.7.14.01.1993	-22.8.14.01.1987	
Braunlage	610 1009.7	stark bew.	SW	22	4.2	0.6	5.9	4.6	4.1	3		1	10	1936	12.6.16.01.1982	-23.9.14.01.1987	
Brocken	1153	stark bew.	SW	72	-0.1	-0.6	1.3	0.4	-0.3	-0		65	1951	11.0.17.01.1982	-23.3.12.01.1987		
Artern	166 1010.7	leicht bew.	SSW	14	6.7	1.2	10.2	8.6	6.7	5		0.5	0.0	1954	13.2.16.01.1993	-23.6.14.01.1987	
Leipzig/Flugh.	149 1011.5	wolkig	S	18	6.7	-0.1	10.6	7.8	6.1	3		0.0	1951	14.2.14.01.1993	-27.6.14.01.1987		
Wittenberg	106 1010.6	wolkig	SSW	14	6.9	0.4	9.8	7.9	6.7	4		0.7	1951	13.8.14.01.1993	-23.1.14.01.1987		
Oschatz	152 1012.2	wolkig	SW	22	8.6	-0.6	9.9	9.0	8.5	6		0.0					
Dresden/Flugh.	232 1012.6	stark bew.	S	22	8.6	-1.8	10.4	8.6	6.6	4		0.0	1917	16.2.17.01.1993	-25.3.13.01.1987		
Doblerug-Kir.	100 1011.7	wolkig	SSW	18	9.1	-0.1	9.7	8.3	8.1	4		0.1	1951	14.9.14.01.1993	-27.2.14.01.1987		
Cottbus	70 1011.7	stark bew.	S	11	8.5	1.4	10.7	8.4	7.7	3		0.0	1951	14.8.17.01.1993	-24.5.11.01.1987		
Görlitz	240 1013.7	stark bew.	SW	22	6.7	-1.5	7.3	5.9	6.0	4		0.2	0.0	1951	13.9.12.01.1993	-27.5.14.01.1987	
Aechen	205 1006.8	Regen	SSW	14	6.9	5.9	11.2	8.2	6.9	6		4	1891	15.6.13.01.1993	-20.4.11.01.1945		
Nürburg-Barw.	486 1008.3	Regen	SW	18	5.4	3.1	8.4	6.2	4.8	4		0.4	0.6	Re			
Köln-Bonn/Flugh.	100 1007.7	stark bew.	SSW	11	9.4	3.5	12.0	9.7	8.6	7		0.1	1958	15.0.16.01.1993	-23.4.14.01.1985		
Bendorf	129 1008.9	stark bew.	SE	14	9.6	4.0	12.1	10.0	8.6	7		0.2	0.0	1951	16.1.14.01.1993	-18.9.13.01.1968	
Bad Marienberg	555 1009.8	stark bew.	S	18	4.0	1.7	7.5	5.9	4.0	3		0.3	Re	1963	10.7.14.01.1993	-18.8.11.01.1987	
Gröben	195 1010.6	stark bew.	SSE	18	8.4	2.2	10.8	9.0	7.7	7		0.0	1939	14.2.14.01.1993	-26.8.19.01.1940		
Bad Hersfeld	272 1010.7	stark bew.	S	18	8.0	0.8	10.4	8.8	7.5	6		1.0	0.0	1949	13.4.14.01.1993	-21.5.14.01.1982	
Wasserkuppe	925	stark bew.	SSW	40	2.8	-0.8	4.2	2.8	2.3	2		0.3	0.2	16	1936	10.4.14.01.1997	-22.7.11.01.1987
Meiningen	453 1011.8	bedeckt	S	18</													