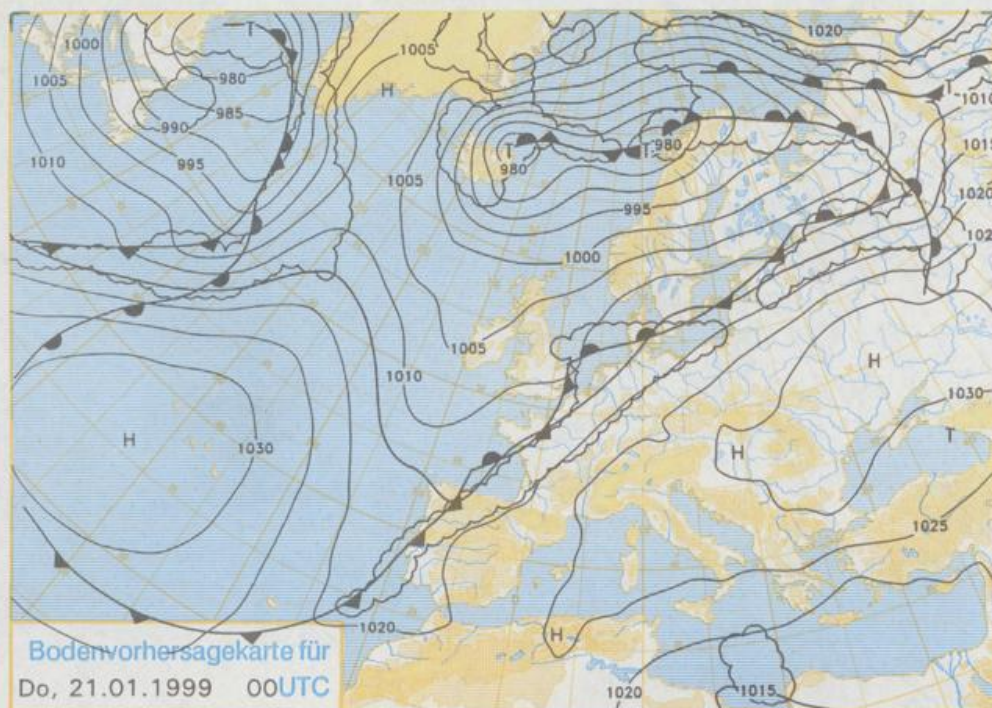


Stereographische Projektion 1 : 60 000 000 60°N



Deutschland-Vorhersage für Mittwoch, 20.01.99

Am Mittwoch wird der Nordwesten Deutschlands von Tiefausläufern gestreift, während im Südosten Hochdruckeinfluß vorherrscht.

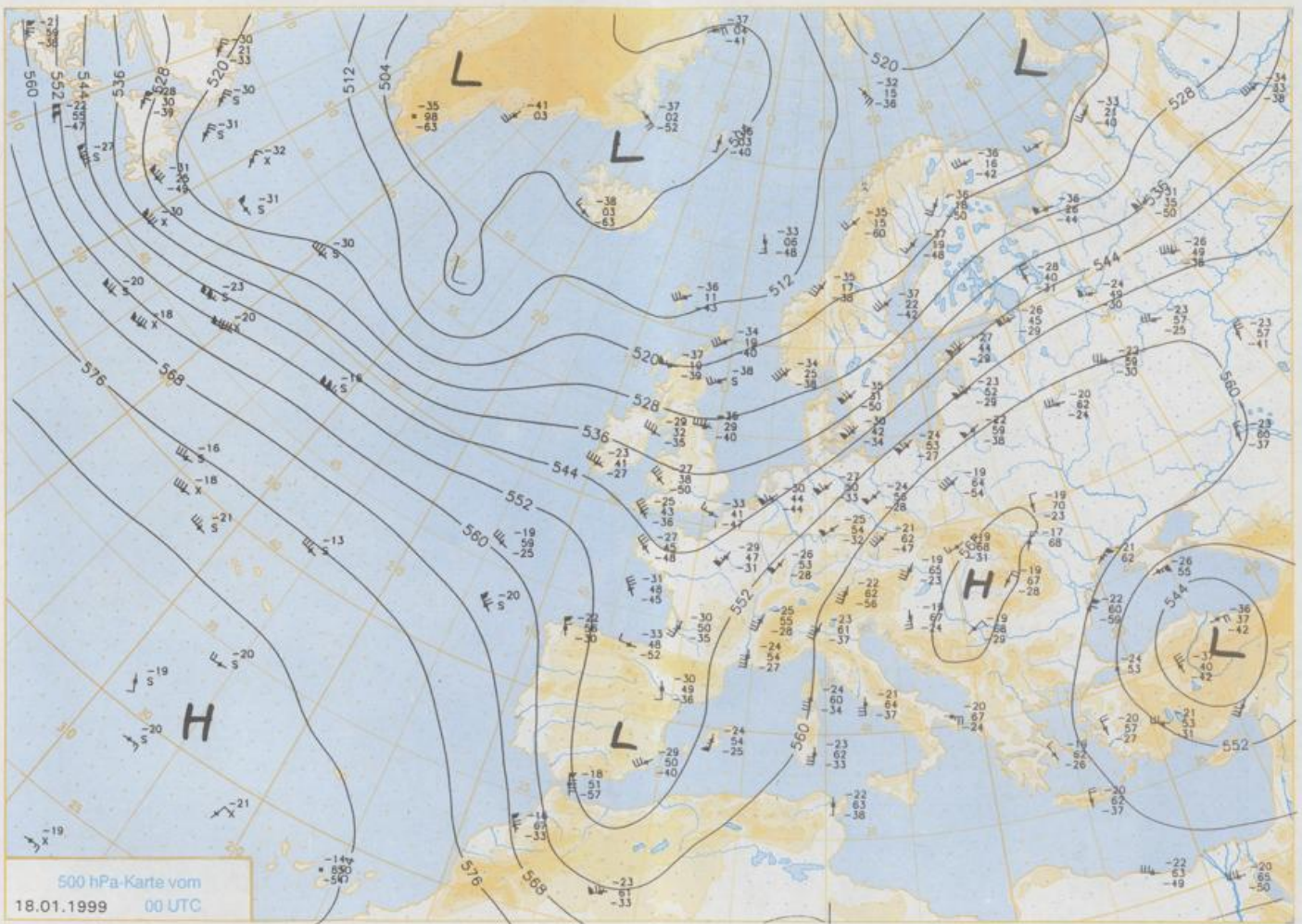
Mit etwa 5°C ist die Nacht zum Mittwoch im Westen und Nordwesten recht mild, während es nach Südosten zu immer kälter wird, mit Werten bis zu -5°C in Südbayern.

In der Nordwesthälfte ist es überwiegend stark bewölkt und vor allem am Niederrhein und im Nordseeküstengebiet fällt zeitweise Regen. In der Südosthälfte herrscht teils heiteres, teils neblig-trübes Wetter. Die Tageshöchsttemperaturen erreichen in nebelfreien Gebieten 6 bis 13°C, bei Nebel zum Teil nur um 0°C.

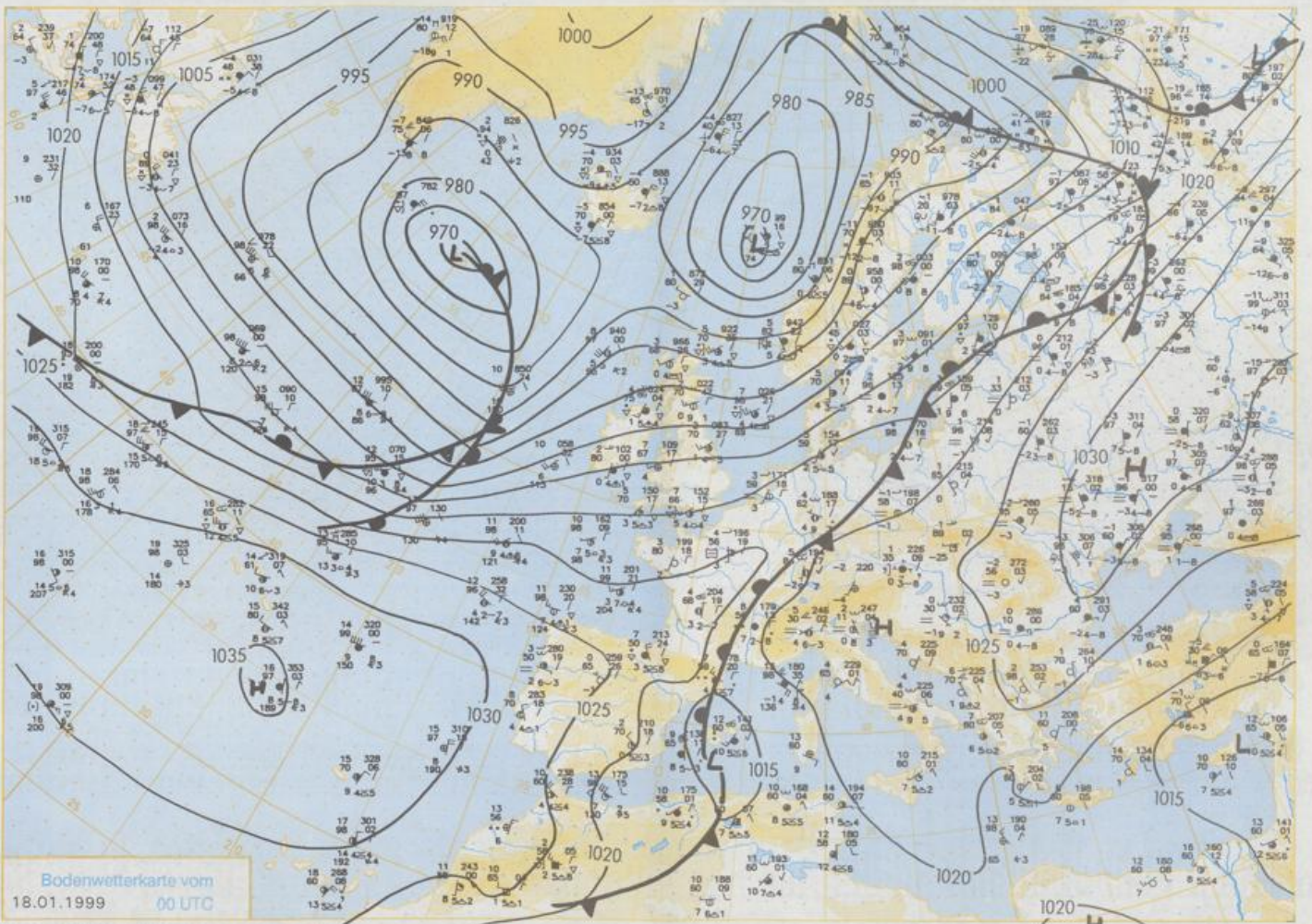
Der südliche Wind ist im Süden schwach, in der Mitte und im Norden mäßig bis frisch.

Weitere Aussichten für Donnerstag, 21.01.99

Wenig Wetteränderung, leichter Temperaturrückgang.



Stereographische Projektion 1 : 30 000 000 60°N



Bodenwetterkarte vom
18.01.1999 00 UTC

Stereographische Projektion 1:30 000 000 60°N

Wettermeldungen von Montag, dem 18. Januar 1999 06 UTC

Station	Bar.-höhe (m)	Luftdr. red.NN (hPa)	Wetter	Wind km/h	Temperatur (Grad C)					Nacht 2 m 5 cm	Sonne Vort. Std.	RR 24h mm	Schnee höhe cm	Extremwerte der Lufttemperatur in der Dekade vom 11.01. bis 20.01.					
					Luft 2 m	Tages		Mittel						Tmin Datum	Tmax Datum	Tmin Datum	Tmax Datum		
						Min	Max	Vortag	2 m										
Helgoland	8	1016.9	leicht bew.	SSW	4.0	5.0	4.0	6.0	5.4	4.8	4		1953	10.3.14.01.1993	-10.7.11.01.1987	15.7.11.01.1987	15.7.11.01.1987		
List / Sylt	29	1015.2	wolkig	SSW	4.3	4.8	3.7	5.2	4.5	4.4	3	0.5	1937	10.0.15.01.1975	-15.7.11.01.1987	15.7.11.01.1987	15.7.11.01.1987		
Leck	17	1017.2	stark bew.	S	2.2	3.8	3.2	5.6	4.4	3.5	2	0.1	1974	10.2.14.01.1993	-16.2.15.01.1982	15.7.11.01.1987	15.7.11.01.1987		
Musum	37	1017.6	leicht bew.	SE	2.4	3.0	3.0	5.9	4.4	2.5	1								
Schleswig	48	1018.3	stark bew.	SSW	1.8	2.2	1.5	6.1	4.6	2.1	1			1947	11.4.14.01.1993	-19.5.11.01.1947	15.7.11.01.1987	15.7.11.01.1987	
Kiel	31	1018.4	leicht bew.	SSW	1.4	2.8	2.1	7.1	5.5	2.4	2			1940	12.4.16.01.1993	-16.8.15.01.1982	15.7.11.01.1987	15.7.11.01.1987	
Westermarckd.	9	1018.5	wolkenlos	SSW	1.4	3.0	2.6	6.8	5.4	1.1	-1	0.0		1948	10.5.17.01.1975	-13.8.19.01.1963	15.7.11.01.1987	15.7.11.01.1987	
Arkona	42	1019.5	leicht bew.	SW	2.5	1.1	0.4	6.7	5.0	1.1	-0	0.5		1951	11.1.17.01.1993	-14.2.14.01.1987	15.7.11.01.1987	15.7.11.01.1987	
Norderney	16	1017.9	wolkenlos	SSW	1.8	3.1	1.9	5.9	4.8	3.1	2			1947	11.3.13.01.1993	-14.4.14.01.1987	15.7.11.01.1987	15.7.11.01.1987	
Bremerhaven	11	1019.2	leicht bew.	S	1.4	2.2	1.8	7.4	5.3	2.2	1	0.2	0.0	1949	13.0.14.01.1993	-17.2.14.01.1987	15.7.11.01.1987	15.7.11.01.1987	
Cuxhaven	12	1018.1	leicht bew.	SSW	1.8	3.1	2.1	7.2	5.7	3.0	1			1946	12.9.14.01.1993	-14.5.14.01.1987	15.7.11.01.1987	15.7.11.01.1987	
Hamburg/Flugh.	15	1019.7	leicht bew.	SW	1.8	2.5	1.8	8.1	5.7	1.4	-0	0.6		1891	14.4.20.01.1930	-18.4.18.01.1893	15.7.11.01.1987	15.7.11.01.1987	
Lübeck	15	1019.7	bedeckt	S	1.1	2.5	2.5	8.0	5.2	0.4	-3	1		1890	13.5.20.01.1930	-24.3.18.01.1893	15.7.11.01.1987	15.7.11.01.1987	
Boitenhagen	17	1019.8	Nebel	SSW	2.2	2.2	1.9	7.8	5.1	1.5	-0	1		1951	13.0.16.01.1993	-18.5.14.01.1987	15.7.11.01.1987	15.7.11.01.1987	
Schwinm	68	1020.1	Nebel	SW	1.1	0.8	0.2	7.5	5.0	0.8	-0	0.5		1947	13.0.17.01.1993	-21.5.11.01.1947	15.7.11.01.1987	15.7.11.01.1987	
Warnemünde	10	1019.5	leicht bew.	S	1.4	1.8	0.6	8.2	6.2	1.8	1	1		1951	12.9.17.01.1993	-17.2.19.01.1963	15.7.11.01.1987	15.7.11.01.1987	
Taterow	50	1020.7	leicht bew.	S	1.1	0.8	0.6	8.5	6.1	0.7	-1	0.0		1947	13.0.17.01.1993	-21.9.19.01.1963	15.7.11.01.1987	15.7.11.01.1987	
Barth	7	1019.5	leicht bew.	S	7	0.9	-0.2	7.9	5.8	0.9	-0	0.5		1967	12.2.16.01.1974	-18.0.19.01.1970	15.7.11.01.1987	15.7.11.01.1987	
Greifswald	6	1020.2	wolkenlos	SSW	1.4	2.2	1.6	8.9	7.0	2.2	0	0.0		1951	12.7.17.01.1993	-20.9.19.01.1963	15.7.11.01.1987	15.7.11.01.1987	
Ueckermünde	7	1020.8	leicht bew.	S	7	2.1	1.7	9.0	7.7	0.9	-2	0.2		1951	13.0.17.01.1993	-26.9.19.01.1963	15.7.11.01.1987	15.7.11.01.1987	
Emden	5	1018.0	leicht bew.	SSW	1.4	2.3	2.2	6.9	5.1	2.1	1			1947	13.1.14.01.1993	-20.6.17.01.1963	15.7.11.01.1987	15.7.11.01.1987	
Oldenburg	20	1019.8	leicht bew.	SSW	1.1	2.7	1.7	7.5	5.8	2.5	1	0.0							
Bremen/Flugh.	5	1020.3	leicht bew.	SSW	1.1	1.2	8.0	4.4	0.6	-2	-2	0.9		1890	14.6.14.01.1993	-21.8.18.01.1893	15.7.11.01.1987	15.7.11.01.1987	
Sothau	78	1021.3	Nebel	S	7	0.4	0.0	7.3	5.2	-0.4	-2	0.9		1948	14.4.14.01.1993	-20.7.14.01.1987	15.7.11.01.1987	15.7.11.01.1987	
Boizenburg	46	1021.0	bedeckt	SW	1.1	2.1	1.7	7.9	5.0	1.8	0	0.7		1951	13.4.14.01.1993	-22.1.14.01.1987	15.7.11.01.1987	15.7.11.01.1987	
Lüchow	18	1021.2	leicht bew.	S	7	1.1	0.9	9.3	6.6	0.5	-2	0.2		1955	13.7.16.01.1993	-24.2.14.01.1987	15.7.11.01.1987	15.7.11.01.1987	
Seehausen/Altm.	23	1021.2	wolkenlos	S	4	0.2	-0.3	10.9	6.9	-0.3	-2	0.2	0.0						
Marnitz	85	1020.8	wolkenlos	SW	1.1	2.5	1.2	8.8	6.7	2.2	-1	0.0		1951	11.4.16.01.1974	-24.2.14.01.1987	15.7.11.01.1987	15.7.11.01.1987	
Neuruppin	39	1021.4	wolkenlos	SW	4	0.3	-0.2	8.1	6.4	0.3	-2	0.1		1958	13.1.14.01.1993	-22.0.14.01.1987	15.7.11.01.1987	15.7.11.01.1987	
Neubrandenburg	80	1020.8	leicht bew.	SSW	1.8	2.5	1.9	9.2	6.9	2.0	-1								
Angermünde	55	1021.0	leicht bew.	W	1.1	2.2	2.1	9.7	7.6	2.2	-2	0.2		1951	13.7.17.01.1993	-27.1.14.01.1987	15.7.11.01.1987	15.7.11.01.1987	
Lingen	26	1019.9	leicht bew.	S	1.1	2.8	2.2	7.7	5.3	2.2	1	0.0		1951	15.1.13.01.1993	-18.3.13.01.1988	15.7.11.01.1987	15.7.11.01.1987	
Münst.-Osn./Flugh.	53	1021.1	leicht bew.	S	7	1.4	1.3	7.2	5.0	-0.1	-2	1							
Osnabrück	97	1020.9	stark bew.	SSW	1.1	3.7	3.0	7.4	5.1	-0.2	-1	1		1953	14.7.14.01.1993	-20.4.14.01.1987	15.7.11.01.1987	15.7.11.01.1987	
Diepholz	43	1020.4	leicht bew.	SSW	1.1	1.2	1.0	7.6	4.0	-0.5	-1	0.5		1952	14.6.14.01.1993	-21.0.13.01.1968	15.7.11.01.1987	15.7.11.01.1987	
Bad Salzuflen	139	1021.4	bedeckt	SSW	4	3.6	3.3	8.6	5.7	3.0	-1	1		1935	14.2.14.01.1993	-20.6.14.01.1987	15.7.11.01.1987	15.7.11.01.1987	
Hannover/Flugh.	59	1020.7	stark bew.	S	7	2.0	1.3	9.2	6.6	1.8	-2	0.8		1936	14.7.14.01.1993	-22.4.14.01.1987	15.7.11.01.1987	15.7.11.01.1987	
Braunschweig	88	1021.7	leicht bew.	SW	1.1	2.0	1.9	11.1	7.9	0.6	-3	1.1	0.4		1891	14.8.20.01.1930	-22.6.16.01.1893	15.7.11.01.1987	15.7.11.01.1987
Gardelegen	48	1021.4	leicht bew.	still	0.0	-1.0	10.6	7.3	-0.4	-2	1.0	0.0		1947	12.4.13.01.1994	-28.1.14.01.1987	15.7.11.01.1987	15.7.11.01.1987	
Magdeburg	85	1021.7	leicht bew.	WSW	4	2.1	1.0	10.4	6.7	2.1	-1	0.3		1947	13.4.17.01.1993	-23.7.20.01.1963	15.7.11.01.1987	15.7.11.01.1987	
Potsdam	100	1021.8	stark bew.	WNW	1.1	3.8	2.8	11.2	7.2	3.4	-1	0.2		1893	13.0.17.01.1993	-25.7.19.01.1893	15.7.11.01.1987	15.7.11.01.1987	
Berlin-Temp.	49	1021.7	stark bew.	W	4	4.6	3.4	11.5	8.3	2.9	-2	0.3		1876	13.6.17.01.1993	-23.1.19.01.1893	15.7.11.01.1987	15.7.11.01.1987	
Lindenberg	104	1021.6	leicht bew.	W	7	1.3	0.0	13.0	7.3	1.3	-1	1.7		1947	14.0.14.01.1993	-22.6.14.01.1987	15.7.11.01.1987	15.7.11.01.1987	
Manschnow	16	1020.5	leicht bew.	SSW	4	0.3	-0.9	11.3	6.6	0.1	-2	1.9							
Düsseldorf/Flugh.	41	1021.6	leicht bew.	SSE	1.1	2.0	0.9	8.1	6.0	1.4	-1	3		1970	16.4.13.01.1993	-15.7.14.01.1987	15.7.11.01.1987	15.7.11.01.1987	
Bocholt	24	1020.6	wolkig	S	1.1	1.9	1.5	6.9	5.2	1.2	-2	0.1		1947	15.4.13.01.1993	-17.4.13.01.1968	15.7.11.01.1987	15.7.11.01.1987	
Essen	161	1022.0	leicht bew.	S	14	2.2	1.3	7.3	5.4	2.0	-1	4		1935	15.3.13.01.1993	-17.1.14.01.1987	15.7.11.01.1987	15.7.11.01.1987	
Lüdenscheid	392	1021.6	bedeckt	SW	4	2.6	1.9	5.7	3.4	0.4	-1	4							
Kahler Asten	85	-	stark bew.	WSW	1.1	0.2	0.1	2.7	1.0	-0.5	-3	1	10	1955	11.4.17.01.1982	-20.0.11.01.1987	15.7.11.01.1987	15.7.11.01.1987	
Bad Lipsprunge	158	1021.9	stark bew.	SSE	4	3.3	2.3	8.2	5.0	0.2	-2	3		1951	14.4.14.01.1993	-22.2.18.01.1963	15.7.11.01.1987	15.7.11.01.1987	
Kassel	233	1021.5	wolkig	N	4	3.4	2.9	9.7	7.1	2.8	0	0.4		1951	13.3.15.01.1975	-19.7.14.01.1987	15.7.11.01.1987	15.7.11.01.1987	
Göttingen	171	1022.1	stark bew.	NNW	4	2.6	2.3	10.8	7.8	2.6	1	0.4	0.5		1947	13.4.14.01.1993	-25.8.15.01.1960	15.7.11.01.1987	15.7.11.01.1987
Leinefelde	356	1021.7	wolkig	WSW	4	3.0	2.3	10.1	7.0	2.9	0	1.8		1957	12.7.14.01.1993	-22.8.14.01.1987	15.7.11.01.1987	15.7.11.01.1987	
Braunlage	610	1021.8	stark bew.	still	0.6	0.1	6.4	4.2	-0.8	-2	0.5	0.4	4	1936	12.6.16.01.1982	-23.9.14.01.1987	15.7.11.01.1987	15.7.11.01.1987	
Brocken	1153	-	stark bew.	WSW	1.4	0.3	-3.2	1.7	0.8	-1.2	-3	0.5	2	60	1951	11.0.17.01.1982	-23.3.12.01.1987	15.7.11.01.1987	15.7.11.01.1987
Artern	166	1021.5	leicht bew.	NNE	4	4.8	3.3	12.1	8.8	4.6	1	2.4		1954	13.2.16.01.1993	-23.6.14.01.1987	15.7.11.01.1987	15.7.11.01.1987	
Leipzig/Flugh.	149	1021.4	stark bew.	SE	4	3.7	1.5	12.5	7.4	3.7	0	2.9		1951	14.2.14.01.1993	-27.6.14.01.1987	15.7.11.01.1987	15.7.11.01.	