

Amtsblatt des Deutschen Wetterdienstes

D 7311 A
ISSN 0936-5818

Schutzgebühr monatlich DM 30,25
einschließlich Versandkosten,
Einzelpreis DM 1,25
zuzüglich Versandkosten

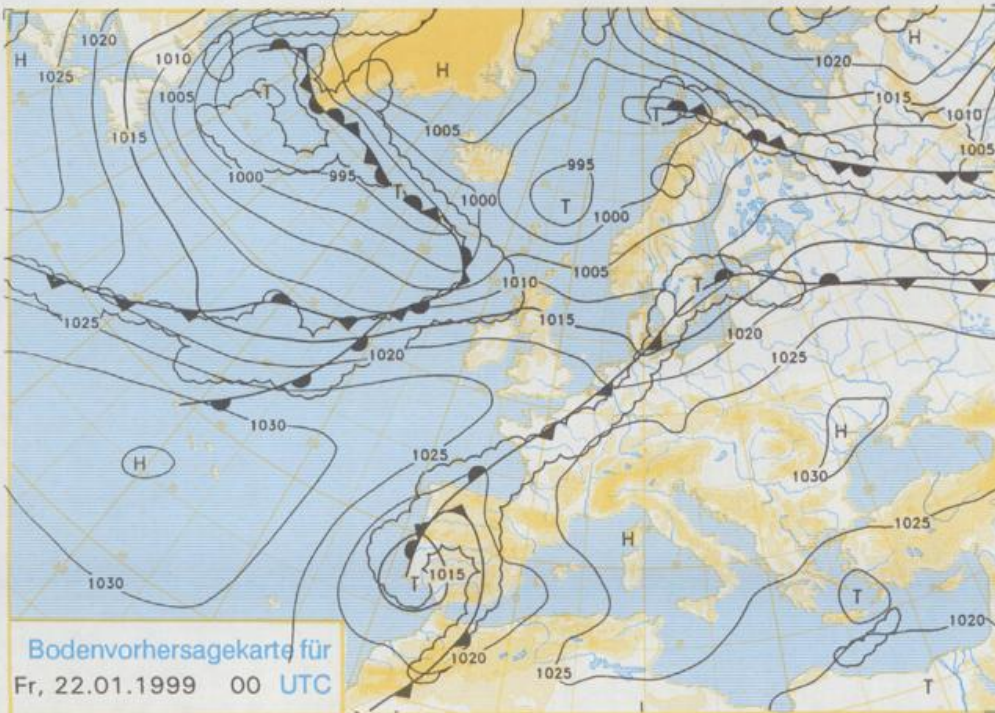
Druck und Verlag: Deutscher Wetterdienst
Frankfurter Straße 135, 63067 Offenbach
Postanschrift: 63004 (Postfach), Telefon: (069) 80 62 - 22 83
Telex: 4152871, Telefax: (069) 80 62 - 24 84
LZB: BLZ 505 000 00 Kto.-Nr.: 505 01004

Erscheint täglich; nur Postbezug

Jahrgang 1999

Mittwoch, den 20. Januar

Nummer: 20

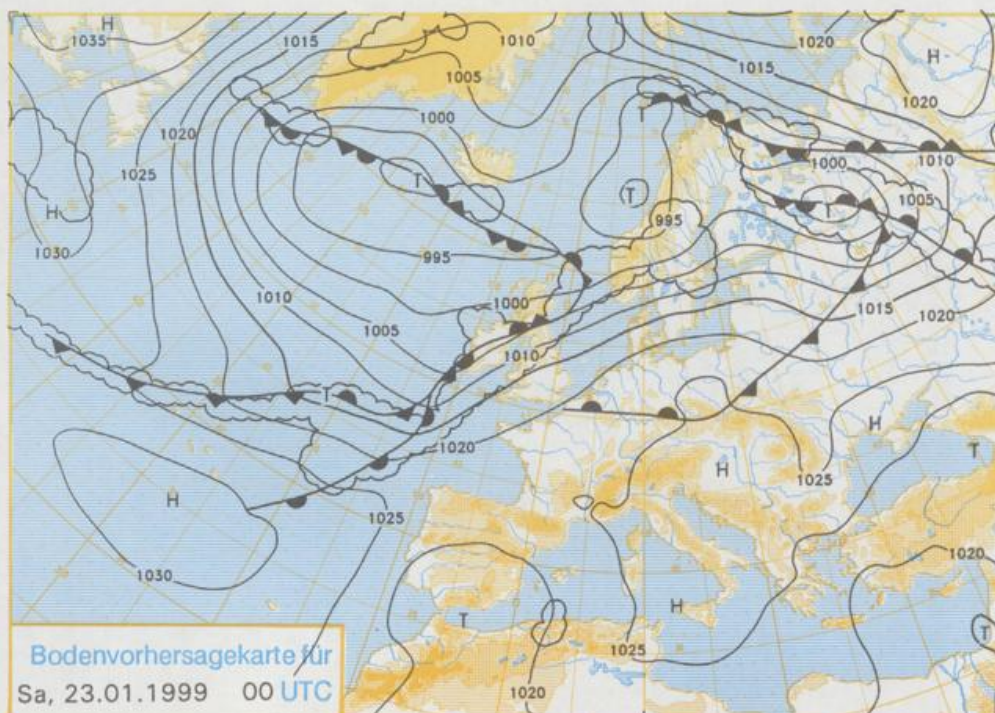


Deutschland-Vorhersage für Freitag, 22.01.99

Die Kaltfront der von der nördlichen Ostsee nach Rußland ziehenden Welle kommt bis etwa zur Mainlinie nach Süden voran. Dort wird sie rückläufig. Der Frontenzug im Bereich des Tiefs über Spanien löst sich auf.

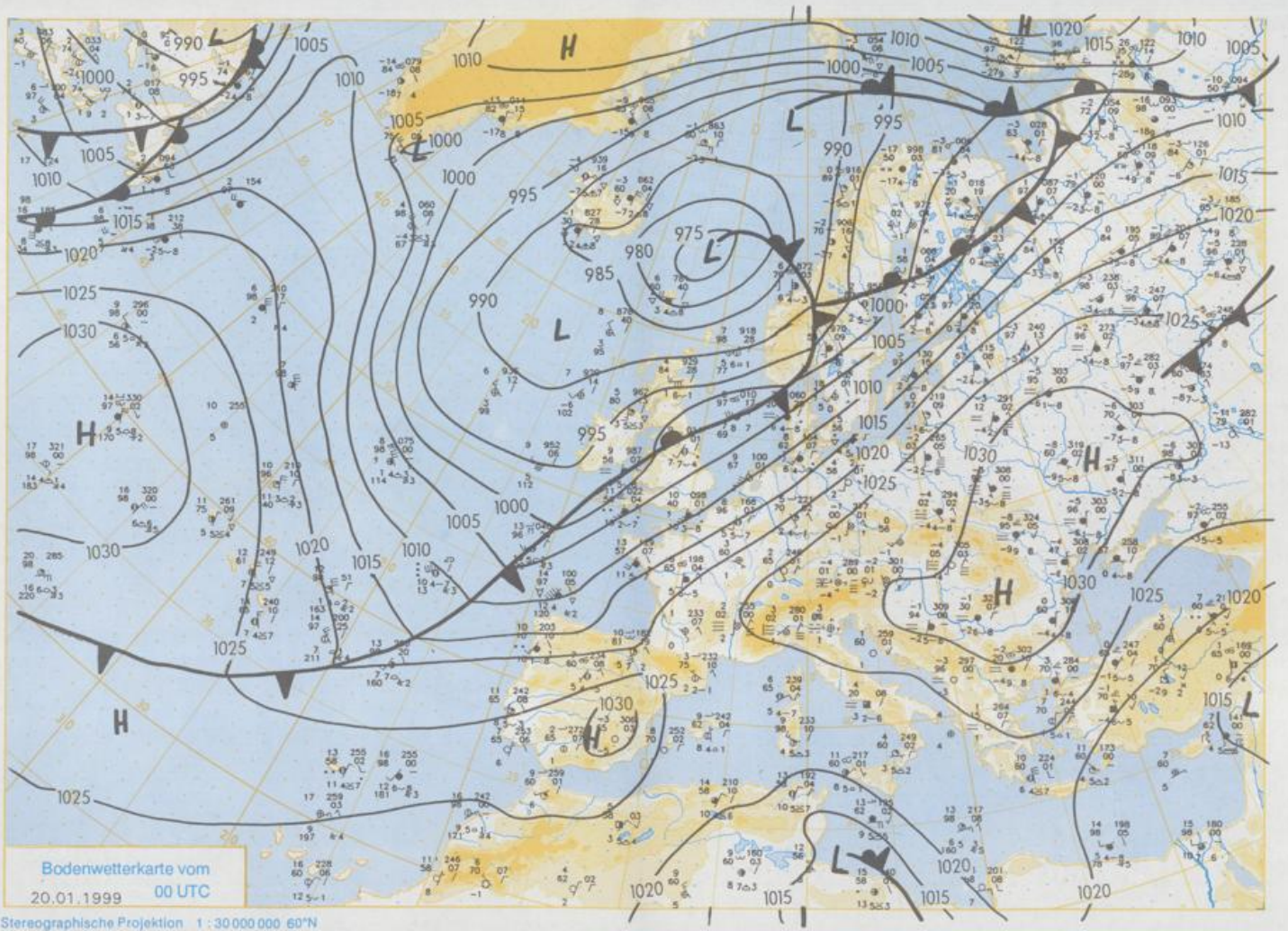
Nördlich der Mainlinie wird hauptsächlich hohe und mittelhohe Bewölkung erwartet. Nördlich der Mittelgebirge regnet es gelegentlich etwas. Südlich des Mains ist der Himmel gering oder hochnebelartig bewölkt. In einigen Gebieten löst sich der Nebel nur sehr zögernd oder garnicht auf. Nach Frühtemperaturen zwischen 5 und minus 5°C werden am Tage Höchsttemperaturen zwischen 6 und 10°C erreicht. In Nebelgebieten verharren sie aber in Gefrierpunktnähe. Der Wind ist allgemein nur schwach, nur an der Küste weht er mäßig bis frisch aus westlichen Richtungen.

Stereographische Projektion 1 : 60 000 000 60°N



Weitere Aussichten für Samstag, 23.01.99

Teils heiter bis wolkig, teils nebligtrüb. Später im äußersten Norden etwas Regen möglich. Wenig Temperaturänderung.



Stereographische Projektion 1 : 30 000 000 60°N

Wettermeldungen von Mittwoch, dem 20. Januar 1999 06 UTC

Station	Ber.- höhe (m)	Luftdr. red.NN (hPa)	Wetter	Wind km/h	Deutschland					Sonne Vort. Std.	RR 24h mm	Schnee höhe cm	Extremwerte der Lufttemperatur				
					Luft 2m	Temperatur (Grad C)		Nacht 5 cm	in der Dekade seit				vorn Datum	bis Datum			
						Teu- punkt	Max Vortag								Mittel 2m		
Helgoland	8	1012.3	stark bew.	S	43	7.4	5.9	7.5	6.8	7.0	6	0.5	1953	10.3.14.01.1993	-10.7.11.01.1987		
List / Sylt	29	1010.8	stark bew.	SSW	47	6.9	5.8	6.0	5.8	5.8	6	2	1937	10.0.15.01.1975	-15.7.11.01.1987		
Leck	37	1013.0	stark bew.	SSW	36	7.1	5.4	7.2	6.6	6.6	6	2	1974	10.2.14.01.1993	-16.2.15.01.1982		
Husum	37	1013.0	stark bew.	SSW	36	8.0	5.7	7.8	6.5	6.6	6	3					
Schleswig	48	1014.0	stark bew.	SSW	22	8.0	5.6	7.7	6.6	7.0	6	3	1947	11.4.14.01.1993	-19.5.11.01.1947		
Kiel	31	1014.1	stark bew.	SSW	22	8.4	4.6	8.9	6.9	7.3	6	0.2	0.4	1940	12.4.16.01.1993	-16.8.15.01.1982	
Westermarckd.	9	1014.4	stark bew.	SSW	25	8.2	4.9	7.1	6.4	6.8	7	0.1	0.0	1948	10.5.17.01.1975	-13.8.19.01.1963	
Arkona	42	1016.3	stark bew.	SSW	32	4.3	2.2	5.9	4.3	3.8	3	6.9	0.1	1951	11.1.17.01.1993	-14.2.14.01.1987	
Norderney	16	1013.2	stark bew.	S	29	7.8	5.4	8.0	6.9	7.0	7	1	1947	11.3.13.01.1993	-14.4.14.01.1987		
Bremerhaven	11	1015.2	stark bew.	S	22	7.8	5.0	9.1	7.7	7.8	7	0.2	0.0	1949	13.0.14.01.1993	-17.2.14.01.1987	
Cuxhaven	12	1014.2	stark bew.	SW	25	9.0	4.7	9.4	7.9	8.5	7	0.2	0.0	1946	12.9.14.01.1993	-14.5.14.01.1987	
Hamburg/Flugh.	15	1015.6	stark bew.	SW	29	9.8	5.1	9.6	8.5	7.5	6	0.9	0.0	1891	14.4.20.01.1930	-18.4.18.01.1893	
Lübeck	15	1015.7	stark bew.	SSW	18	8.2	4.3	8.4	6.4	7.0	5	1.7	0.0	1890	13.5.20.01.1930	-24.3.18.01.1893	
Boltenhagen	17	1015.8	stark bew.	SSW	25	7.6	4.1	8.0	6.4	6.9	6	2.6	0.0	1951	13.0.18.01.1993	-18.5.14.01.1987	
Schwerin	68	1016.8	stark bew.	SSW	18	6.5	2.9	8.0	5.6	5.7	4	4.4	0.0	1947	13.0.17.01.1993	-21.5.11.01.1947	
Warnemünde	10	1016.1	bedeckt	S	14	7.2	2.6	7.9	6.4	6.7	6	5.3	0.0	1951	12.9.17.01.1993	-17.2.19.01.1963	
Terterow	50	1017.5	bedeckt	S	25	5.1	2.2	6.7	4.6	4.1	3	7.0	0.0	1947	13.0.17.01.1993	-21.9.19.01.1963	
Barth	7	1016.2	stark bew.	SSW	14	5.9	2.6	7.2	4.9	5.4	5	5.9	0.2	1967	12.2.16.01.1974	-18.0.19.01.1970	
Greifswald	6	1017.3	wolkig	SSW	22	6.0	1.5	7.3	5.1	4.9	3	6.7	0.0	1951	12.7.17.01.1993	-20.9.19.01.1963	
Ueckermünde	7	1018.8	wolkig	S	22	6.4	1.2	7.6	3.2	3.4	3	5.1	0.0	1951	13.0.17.01.1993	-26.9.19.01.1963	
Emden	5	1013.7	wolkig	S	29	8.5	6.5	9.4	7.8	8.3	8	0.2	0.0	1947	13.1.14.01.1993	-20.6.17.01.1963	
Oldenburg	20	1015.8	wolkig	SSW	14	9.3	5.6	9.7	8.3	8.8	8	0.1	0.0				
Bremen/Flugh.	5	1016.5	stark bew.	SSW	22	8.7	5.6	9.2	7.7	7.5	6	2.9	0.0	1890	14.6.14.01.1993	-21.8.18.01.1893	
Soltau	78	1018.0	stark bew.	SSW	11	6.9	3.3	9.3	6.7	6.8	6	2.9	0.0	1948	14.4.14.01.1993	-20.7.14.01.1987	
Boizenburg	46	1017.4	wolkig	S	11	7.1	3.0	8.7	6.4	6.6	5	4.6	0.0	1951	13.4.14.01.1993	-22.1.14.01.1987	
Lüchow	18	1018.1	bedeckt	SSW	14	7.2	3.5	10.4	7.6	7.0	5	3.8	0.0	1955	13.7.16.01.1993	-24.2.14.01.1987	
Seehausen/Altm.	23	1018.8	leicht bew.	SSE	11	4.0	-0.1	9.2	5.3	4.1	1	7.1	0.0				
Narnitz	85	1018.1	stark bew.	S	14	4.9	0.5	7.4	5.2	4.3	3	6.2	0.0	1951	11.4.16.01.1974	-24.2.14.01.1987	
Neuruppin	39	1019.5	leicht bew.	S	14	2.7	0.6	8.0	4.5	2.4	-1	7.0	0.0	1958	13.1.14.01.1993	-22.0.14.01.1987	
Neubrandenburg	80	1018.4	leicht bew.	SSW	22	4.6	1.2	6.6	4.9	4.5	3	6.0	0.0				
Angermünde	55	1020.1	wolkenlos	S	18	2.7	0.7	7.3	3.9	2.4	1	7.0	0.0	1951	13.7.17.01.1993	-27.1.14.01.1987	
Lingen	26	1016.1	stark bew.	SSW	18	9.7	6.2	10.2	8.8	8.9	8	0.2	0.0	1951	15.1.13.01.1993	-18.3.13.01.1968	
Münst.-Osn./Flugh.	53	1017.7	stark bew.	S	11	8.1	5.6	9.6	8.0	7.5	6	3.5	0.0	1953	14.7.14.01.1993	-20.4.14.01.1987	
Osnabrück	97	1017.5	stark bew.	S	14	8.2	4.6	9.4	7.7	7.7	6	3.3	0.0	1952	14.6.14.01.1993	-20.1.13.01.1988	
Diepholz	43	1017.1	stark bew.	S	14	8.5	5.3	9.4	7.7	7.2	6	3.2	0.0	1935	14.2.14.01.1993	-20.6.14.01.1987	
Bad Salzungen	139	1018.5	stark bew.	S	11	7.2	3.5	10.4	7.6	7.0	5	1.9	0.0	1936	14.7.14.01.1993	-22.4.14.01.1987	
Hannover/Flugh.	59	1017.7	leicht bew.	SSW	22	7.8	3.3	9.4	7.8	6.8	4	5.7	0.0	1891	14.8.20.01.1930	-22.6.16.01.1893	
Braunschweig	88	1019.2	leicht bew.	SW	18	7.2	2.4	9.4	7.8	6.8	4	5.7	0.0	1947	12.4.13.01.1994	-28.1.14.01.1987	
Gardelegen	48	1018.8	leicht bew.	SSE	14	3.8	-0.5	9.3	4.8	3.1	0	7.5	0.0	1947	13.4.17.01.1993	-23.7.20.01.1963	
Magdeburg	100	1020.0	wolkenlos	S	25	3.1	0.0	7.9	4.1	2.6	-1	7.7	0.0	1893	13.0.17.01.1993	-25.7.19.01.1893	
Potsdam	49	1021.3	leicht bew.	S	14	2.9	0.2	8.4	4.4	2.6	-1	7.5	0.0	1876	13.6.17.01.1993	-23.1.19.01.1893	
Berlin-Temp.	104	1022.3	wolkenlos	S	14	0.4	-0.7	8.0	2.0	0.2	-1	6.7	0.0	1947	14.0.14.01.1993	-22.6.14.01.1987	
Lindenberg	18	1021.1	wolkenlos	S	18	0.5	-1.0	7.5	2.2	0.2	-1	7.3	0.0				
Manschnow	41	1018.7	stark bew.	SSE	25	8.4	4.5	10.4	7.8	7.2	6	3.1	0.0	1970	16.4.13.01.1993	-15.7.14.01.1987	
Düsseldorf/Flugh.	24	1016.8	wolkig	S	22	7.8	6.0	10.1	8.0	7.6	7	1.6	0.0	1947	15.4.13.01.1993	-17.4.13.01.1968	
Bocholt	161	1018.9	stark bew.	SSW	22	7.7	4.7	8.4	6.7	6.6	5	3.5	0.0	1935	15.3.13.01.1993	-17.1.14.01.1987	
Essen	392	1019.5	stark bew.	SSW	14	6.3	4.1	6.7	4.8	4.8	3	5.4	0.0				
Lüdenscheid	859	-	in Wolken	SSW	25	1.4	1.4	3.3	0.7	0.4	-1	6.0	0.0	8	1955	11.4.17.01.1982	-20.0.11.01.1987
Kahler Asten	158	1019.1	leicht bew.	S	11	8.1	4.6	9.7	7.0	6.6	5	5.7	0.0	1951	14.4.14.01.1993	-22.2.18.01.1963	
Bad Lippspringe	233	1021.3	leicht bew.	SSW	14	4.3	3.0	7.6	5.4	4.2	3	6.3	0.0	1951	13.3.15.01.1975	-19.7.14.01.1987	
Kassel	171	1021.8	leicht bew.	ESE	18	3.7	1.4	9.6	6.2	3.8	1	7.5	0.0	1947	13.4.14.01.1993	-25.8.15.01.1960	
Göttingen	356	1022.1	wolkenlos	SW	18	3.9	0.9	8.2	5.2	3.5	1	7.5	0.0	1957	12.7.14.01.1993	-22.8.14.01.1987	
Leinfelden	610	1021.7	leicht bew.	SW	18	1.9	-0.6	5.6	2.6	0.8	-2	6.6	0.0	3	1936	12.6.16.01.1982	-23.9.14.01.1987
Braunlage	1153	-	in Wolken	SW	83	1.4	1.1	0.9	0.0	-0.6	-1	6.4	0.0	58	1951	11.0.17.01.1982	-23.3.12.01.1987
Artern	166	1022.9	wolkenlos	SSW	11	1.2	-0.5	9.1	4.7	1.2	-2	7.6	0.0	1954	13.2.16.01.1993	-23.6.14.01.1987	
Leipzig/Flugh.	149	1022.3	wolkenlos	S	18	2.3	-1.1	8.8	4.6	1.9	-0	7.6	0.0	1951	14.2.14.01.1993	-27.6.14.01.1987	
Wittenberg	106	1021.7	leicht bew.	S	7	2.2	-0.6	8.8	4.2	1.3	-3	7.7	0.0	1951	13.8.14.01.1993	-23.1.14.01.1987	
Oschatz	152	1023.8	wolkenlos	S	7	-1.0	-2.0	9.1	4.7	-1.0	-4	7.5	0.0				
Dresden/Flugh.	232	1024.2	wolkenlos	SE	18	1.5	-1.1	5.4	1.6	0.4	-2	7.6	0.0	1917	16.2.17.01.1993	-25.3.13.01.1987	
Doblerug-Kir.	100	1023.1	wolkenlos	S	18	0.2	-0.5	9.0	2.9	0.1	-2	7.2	0.0	1951	14.9.14.01.1993	-27.2.14.01.1987	
Cottbus	70	1023.0	wolkenlos	S	11	2.1	-0.8	8.1	2.8	1.1	-2	7.6	0.0	1951	14.8.17.01.1993	-24.5.11.01.1987	
Görlitz	240	1025.1	leicht bew.	S	14	-0.2	-2.0	2.2	0.2	-0.3	-1	3.8	0.0	1951	13.9.12.01.1993	-27.5.14.01.1987	
Aachen	205	1018.0	stark bew.	SSW	25	9.1	6.1	10.3	8.1	7.9	6	6.2	0.0	1891	15.6.13.01.1993	-20.4.11.01.1945	
Nürnberg-Barw.	486	1020.8	bedeckt	S	11	4.9	3.9	5.9	3.0	2.8	1	4.4	0.0				
Köln-Bonn/Flugh.	100	1020.3	Regen	ESE	14	6.1	4.0	10.2	6.4	5.5	2	6.0	0.3	1958	15.0.16.01.1993	-23.4.14.01.1985	
Bendorf	129	1021.8	leicht bew.	SE	7	6.0	3.3	10.6	7.0	5.5	2	7.2	0.0	1951	16.1.14.01.1993	-18.9.13.01.1968	
Bad Marienberg	555	1022.7	wolkig	S	18	1.9	1.9	5.5	2.9	1.9	1	6.2	0.0	Re	1963	10.7.14.01.1993	-18.8.11.01.1987
Gießen	195	1023.5	stark bew.	N	18	3.3	3.0	8.1	4.9	3.1	1	7.7	0.0	193			