

Amtsblatt des Deutschen Wetterdienstes

D 7311 A
ISSN 0936-5818

Schutzgebühr monatlich DM 30,25
einschließlich Versandkosten,
Einzelpreis DM 1,25
zuzüglich Versandkosten

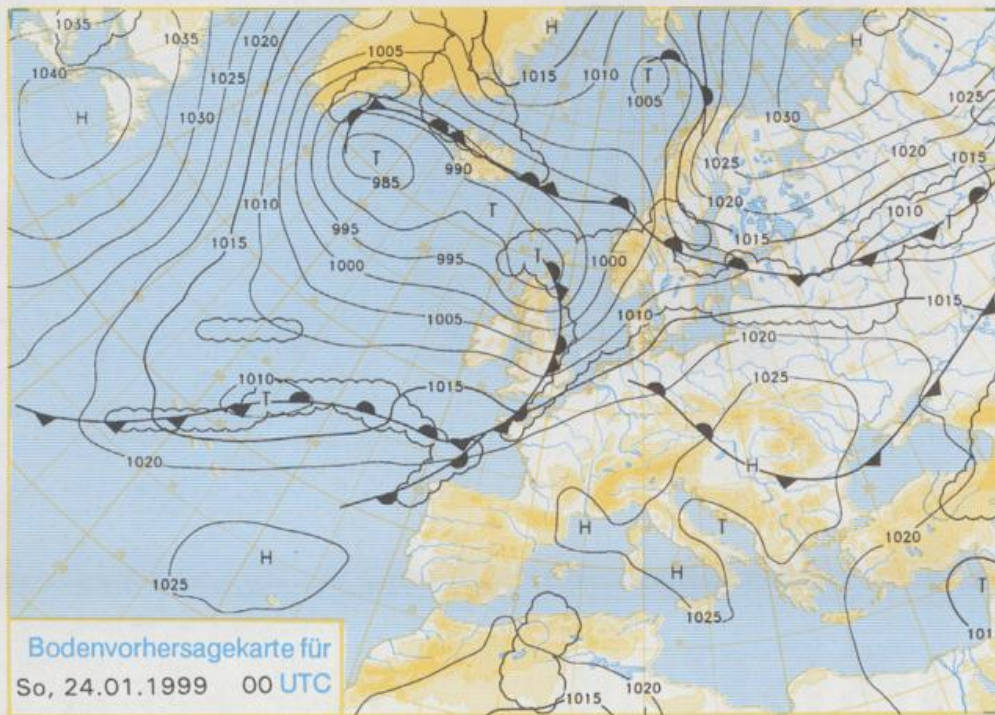
Druck und Verlag: Deutscher Wetterdienst
Frankfurter Straße 135, 63067 Offenbach
Postanschrift: 63004 (Postfach), Telefon: (069) 80 62 - 22 83
Telex: 4152871, Telefax: (069) 80 62 - 24 84
LZB: BLZ 505 000 00 Kto.-Nr.: 505 01004

Erscheint täglich; nur Postbezug

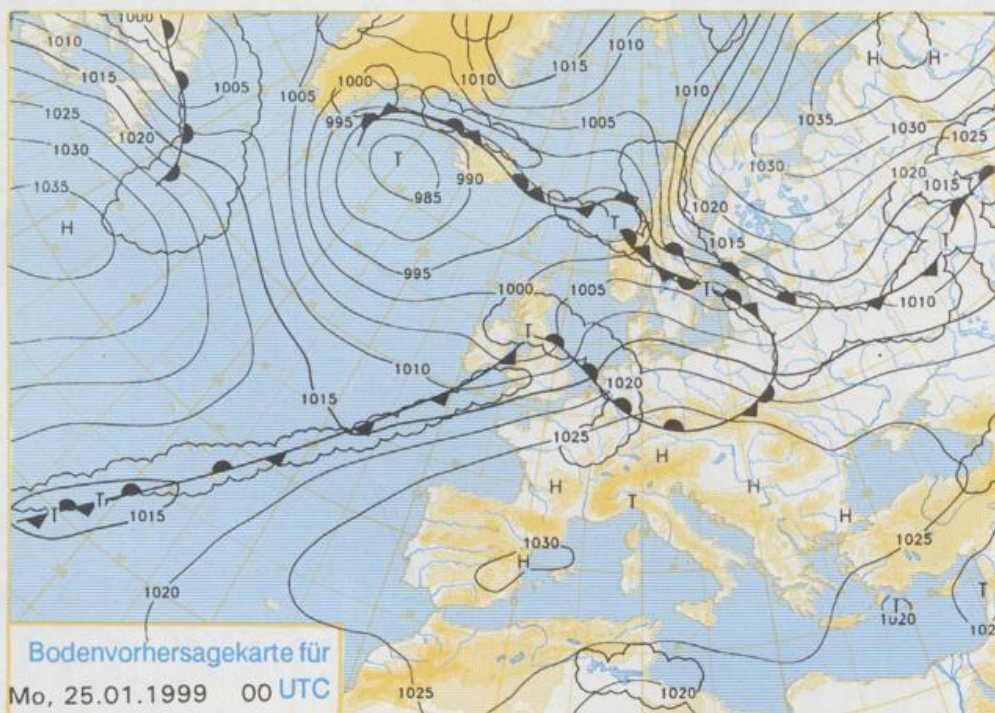
Jahrgang 1999

Freitag, den 22. Januar

Nummer: 22



Stereographische Projektion 1 : 60 000 000 60°N



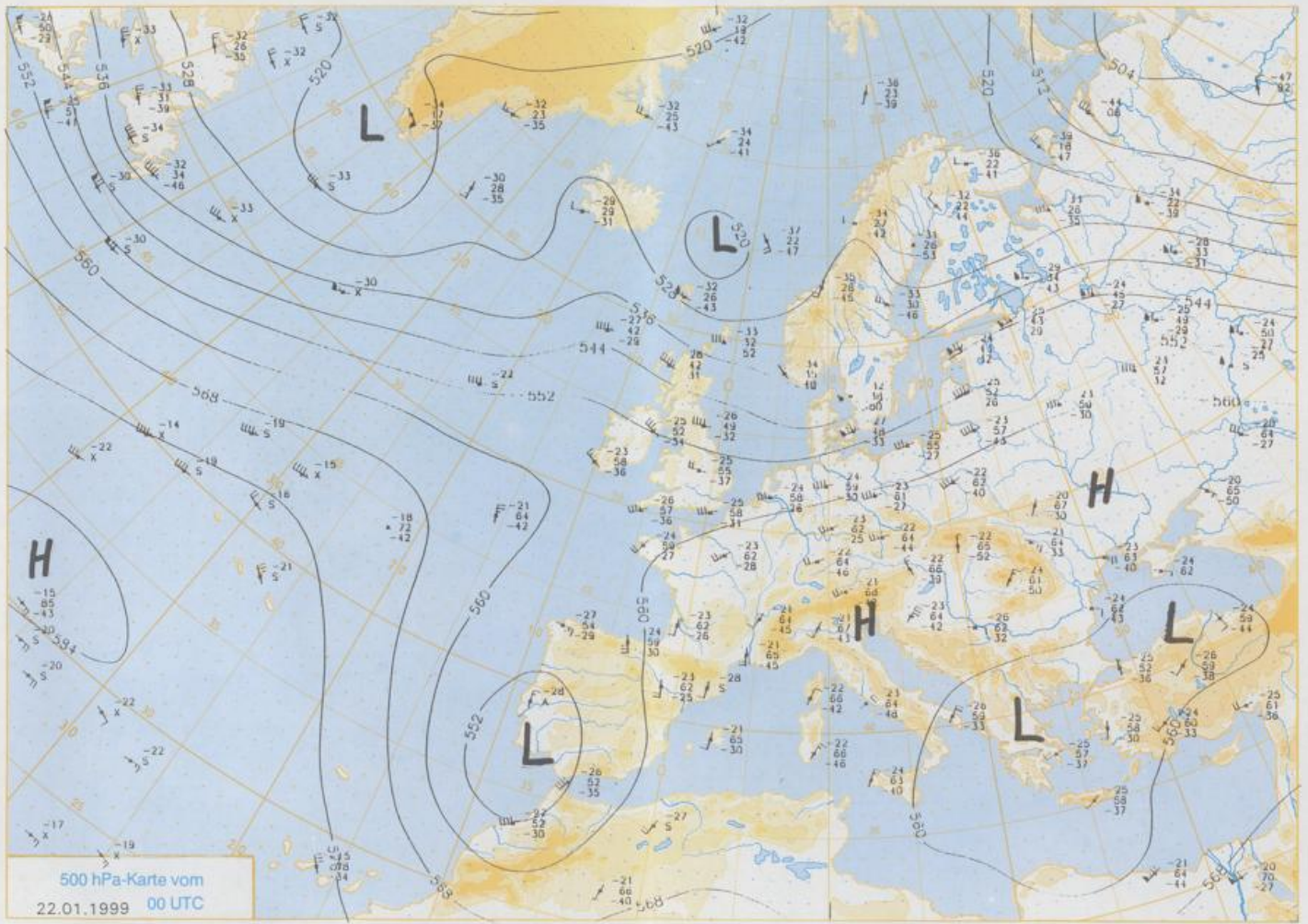
Deutschland-Vorhersage für Sonntag, 24.01.99

Hoher Druck bestimmt im wesentlichen das Wetter in Deutschland. Die Warmfront, die sich morgens etwa von Niedersachsen nach Sachsen erstreckt, wird im Zuge der sich einstellenden nördlichen Westlage nach Osten geführt. Ihr folgt die Okklusion nach, die am Morgen über England liegt und im Tagesverlauf den Norden und die Mitte Deutschlands erfasst und überquert, bzw. in der Mitte Deutschlands rückläufig wird und in eine Warmfront übergeht. Der Süden Deutschlands bleibt unter Hochdruckeinfluss.

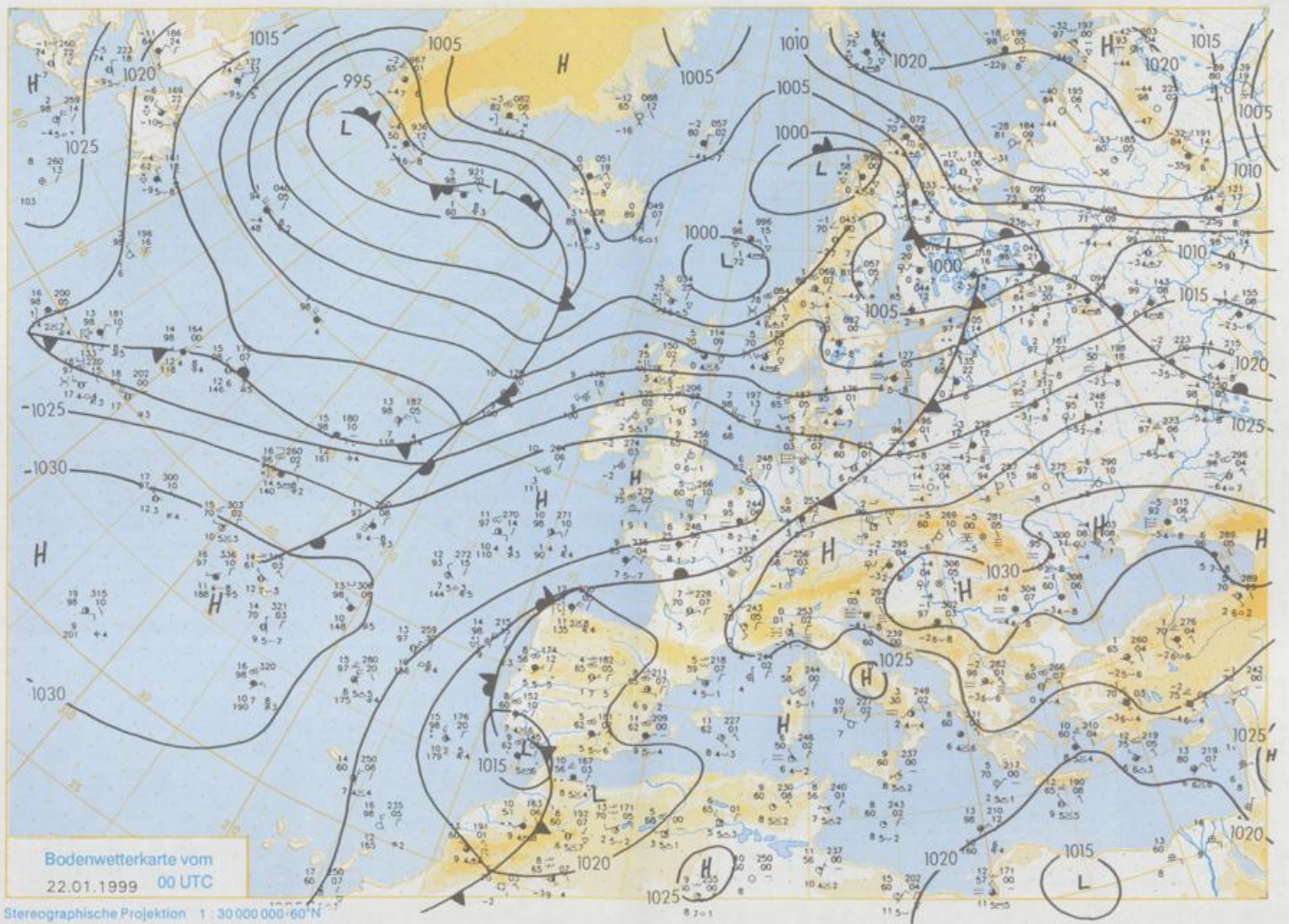
Nach einer im Norden, Nordwesten und Westen frostfreien, sonst einer Nacht mit Tiefstwerten um minus 2°C, örtlich darunter ist es im Süden meist heiter oder sonnig, sonst wolkig, auch stärker bewölkt oder nebligtrüb. Zunächst tritt im Norden und Nordwesten, später auch im Westen und anschließend in der Mitte etwas Regen auf. Die Tageshöchsttemperaturen liegen verbreitet zwischen 5 und 8°C, im Südwesten können bei längerem Sonnenschein auch 10°C erreicht werden. Der südwestliche Wind ist schwach bis mässig, in der Mitte, auf den Bergen sowie im Norden frisch bis stark.

Weitere Aussichten für Montag, 25.01.99

Im Süden wenig Änderung, im Norden unbeständig, windig und mild.



Stereographische Projektion 1 : 30 000 000 60°N



Wettermeldungen von Freitag, dem 22. Januar 1999 06 UTC

Station	Bar.- höhe (m)	Luftdr. red.NN (hPa)	Wetter	Deutschland							Sonne Vort. Std.	RR 24h mm	Schnee höhe cm	Extremwerte der Lufttemperatur in der Dekade vom 21.01. bis 31.01.			
				Wind km/h	Temperatur (Grad C)			Nacht 5m C	Tmax Datum	Tmin Datum							
					Luft 2m	Tau- punkt	Mittel Vortag										
Helgoland	8	1024.0	wolkenlos	WNW	14	5.1	4.9	6.5	5.4	3.9	3	0.5	1953	9.9 25.01.1990	-9.1 31.01.1956		
List / Sylt	29	1022.7	wolkenlos	W	18	4.2	3.2	6.2	4.9	3.7	2	0.5	1937	9.0 22.01.1993	-21.2 26.01.1942		
Leck	17	1023.6	wolkenlos	SSW	11	0.5	0.2	6.9	4.8	0.3	1	0.0	1974	10.2 31.01.1990	-15.8 30.01.1987		
Huum	37	1023.3	wolkenlos	SW	11	1.6	1.6	7.1	5.0	1.5	0	0.0					
Schleswig	48	1023.8	stark bew.	WSW	14	3.3	3.1	7.0	5.6	2.9	2	2.0	1947	10.6 31.01.1990	-14.5 30.01.1987		
Kiel	31	1023.9	wolkig	SW	11	3.8	2.9	7.1	6.5	3.0	2	0.1	1940	11.6 22.01.1993	-20.8 27.01.1942		
Westermarkdf.	9	1023.1	bedeckt	W	25	3.4	3.3	6.2	5.0	3.2	3	0.3	1948	9.7 22.01.1959	-14.4 30.01.1987		
Arkona	42	1022.5	leicht bew.	WSW	25	2.1	0.9	6.8	4.8	2.0	1	3.8	0.0	1951	9.7 22.01.1993	-14.8 31.01.1956	
Norderney	18	1025.2	wolkenlos	SW	11	4.7	3.7	7.1	5.8	3.9	3	0.5	1947	11.0 22.01.1993	-11.2 31.01.1956		
Bremerhaven	11	1025.2	Nebel	W	11	3.1	3.1	7.5	6.3	2.9	3	0.0	1949	12.0 31.01.1990	-14.4 31.01.1956		
Cuxhaven	12	1024.4	wolkig	NW	11	3.6	3.1	7.6	6.2	3.3	2	0.8	1948	11.5 22.01.1993	-12.1 27.01.1981		
Hamburg/Flugh.	15	1024.7	stark bew.	NW	11	3.4	1.8	7.3	6.6	3.4	3	0.0	1891	12.5 27.01.1993	-22.8 22.01.1940		
Lübeck	15	1024.2	stark bew.	WNW	7	3.1	2.4	7.2	5.8	3.1	2	0.2	0.0	1890	12.4 22.01.1993	-21.9 23.01.1942	
Boitenhagen	15	1024.2	stark bew.	W	22	2.9	1.9	7.0	5.9	2.3	1	0.8	0.0	1951	12.4 22.01.1993	-14.9 27.01.1981	
Schwerin	68	1023.9	leicht bew.	W	11	2.7	1.7	7.3	5.4	2.7	2	2.4	0.1	1947	12.2 27.01.1983	-17.7 30.01.1987	
Warnemünde	10	1023.4	stark bew.	WNW	18	3.2	1.7	8.1	6.3	3.1	3	2.4	0.0	1951	12.0 22.01.1993	-15.7 30.01.1987	
Teterow	50	1023.8	stark bew.	NW	18	2.9	2.1	8.3	5.6	2.9	3	5.6	0.0	1947	12.4 27.01.1983	-19.1 31.01.1954	
Berth	7	1022.8	stark bew.	W	14	3.0	1.2	7.6	5.7	2.7	1	2.9	0.0	1967	12.3 28.01.1977	-17.4 21.01.1987	
Greifswald	6	1023.1	stark bew.	WNW	18	3.0	1.1	7.8	6.0	3.0	3	4.9	0.0	1951	12.2 27.01.1983	-19.0 30.01.1954	
Ueckermünde	7	1022.8	stark bew.	NNW	7	5.1	4.7	9.1	5.5	5.1	5	5.4	0.0	1951	12.7 27.01.1983	-24.7 31.01.1963	
Emden	5	1025.0	Nebel	WSW	11	1.0	0.9	8.6	6.4	1.0	1	0.8	0.0	1947	11.9 27.01.1983	-16.0 22.01.1963	
Oldenburg	20	1025.8	bedeckt	NW	14	2.9	2.3	8.2	7.6	2.3	1	0.1	0.0				
Bremen/Flugh.	5	1025.5	stark bew.	NW	11	4.1	3.8	8.0	6.8	2.0	0	0.1	0.0	1890	13.4 31.01.1975	-21.6 27.01.1942	
Soita	78	1025.7	bedeckt	NW	11	3.8	3.0	7.4	5.5	3.6	2	0.1	0.0	1948	12.5 27.01.1983	-20.1 31.01.1963	
Boizenburg	46	1025.2	wolkig	NNW	11	3.0	1.5	7.6	5.8	3.0	2	1.9	0.0	1951	12.1 22.01.1993	-17.4 31.01.1963	
Lüchow	18	1024.5	leicht bew.	NW	7	4.7	4.1	9.3	6.2	4.4	3	4.8	0.0	1955	13.5 27.01.1983	-22.7 31.01.1963	
Seehausen/Altm.	23	1024.2	leicht bew.	WNW	11	5.7	5.3	9.6	5.9	5.7	5	5.7	0.2				
Marnitz	85	1024.1	wolkig	WNW	11	4.0	2.5	8.1	6.0	4.0	1	5.5	0.0	1951	12.0 27.01.1983	-21.6 31.01.1956	
Neuruppin	39	1023.7	bedeckt	W	7	5.6	5.2	8.7	4.8	3.7	1	6.6	0.4	1958	13.5 27.01.1983	-23.1 31.01.1963	
Neubrandenburg	80	1023.1	wolkig	NW	7	5.4	4.9	8.4	5.4	3.4	4	5.5	0.1				
Angermünde	55	1023.1	bedeckt	W	11	5.0	5.0	7.7	3.6	3.2	0	7.2	0.0	1951	13.8 27.01.1983	-24.6 31.01.1963	
Lingen	26	1025.5	Nebel	NW	4	3.2	2.6	8.4	7.6	3.2	3	0.1	0.0	1951	13.0 31.01.1990	-17.6 22.01.1963	
Münst.-Osn./Flugh.	53	1025.5	stark bew.	NNW	7	5.6	5.5	8.3	6.5	5.6	5	0.0	0.0				
Osnabrück	97	1025.4	wolkig	NNE	4	5.4	4.8	7.9	7.1	5.4	3	0.2	0.0	1953	12.6 24.01.1960	-17.5 31.01.1963	
Diepholz	43	1025.4	stark bew.	NW	7	4.3	4.1	7.9	6.0	4.1	1	0.5	0.0	1952	13.2 27.01.1983	-18.8 31.01.1963	
Bad Salzuflen	139	1025.0	bedeckt	N	4	6.1	5.3	7.9	6.4	6.0	5	0.5	0.9	1935	13.4 27.01.1983	-28.0 27.01.1942	
Hannover/Flugh.	59	1024.8	stark bew.	NW	7	5.6	4.9	8.9	6.7	5.5	5	1.6	0.2	1936	13.4 27.01.1983	-24.8 22.01.1940	
Braunschweig	88	1025.2	bedeckt	NW	7	6.2	6.2	9.2	7.0	6.1	6	4.9	1	1991	15.3 28.01.1944	-23.6 27.01.1942	
Gardelegen	48	1024.4	Nebel	W	7	5.7	4.8	10.1	5.5	5.7	5	5.7	0.1	1947	14.1 27.01.1983	-24.4 31.01.1963	
Magdeburg	85	1024.6	Regen	WNW	7	5.9	4.9	11.0	6.0	5.9	5	6.8	0.8	1947	13.3 27.01.1983	-21.3 31.01.1963	
Potsdam	100	1024.0	stark bew.	W	11	5.5	5.1	9.7	4.2	3.7	-0	6.9	1	1893	13.8 22.01.1993	-22.2 27.01.1942	
Berlin-Temp.	49	1023.9	Sprühregen	W	7	5.9	5.5	9.4	4.9	5.1	3	7.1	0.9	1876	14.1 27.01.1983	-21.0 26.01.1942	
Lindenberg	104	1023.9	Regen	WSW	7	2.4	2.0	8.3	2.2	0.6	-1	6.9	0.1	1947	13.0 27.01.1983	-22.7 31.01.1963	
Menschow	16	1022.8	Regen	SW	7	2.4	1.8	7.8	2.2	0.0	-3	7.5	0.9				
Düsseldorf/Flugh.	41	1024.8	Sprühregen	N	7	6.7	5.8	9.3	7.9	6.5	6	0.5	0.0	1970	13.7 25.01.1990	-14.6 30.01.1976	
Bocholt	24	1025.3	bedeckt	N	7	5.5	5.1	8.2	7.1	5.5	5	0.7	0.0	1947	13.0 23.01.1995	-16.7 28.01.1976	
Essen	161	1025.8	Sprühregen	NNE	7	7.2	6.5	8.5	6.3	6.6	6	0.0	1	1935	12.6 25.01.1990	-24.0 27.01.1942	
Lüdenscheid	392	1024.7	ENE	4	5.8	5.2	7.6	6.0	5.7	5	0.0	2					
Kahler Asten	859	-	Regen	NNW	7	2.9	2.9	5.3	3.4	2.7	1	0.9	0.6	5	1955	12.2 21.01.1974	-23.3 31.01.1956
Bad Lippspringe	158	1025.2	Sprühregen	still	5.6	5.1	8.7	6.0	5.4	5.4	5	0.7	2	1951	12.7 27.01.1983	-20.4 31.01.1963	
Kessel	233	1024.8	Sprühregen	SSW	11	3.8	3.6	6.9	4.6	3.8	4	3.0	0.9	1951	12.2 27.01.1983	-18.6 31.01.1963	
Göttingen	171	1025.4	bedeckt	still	4.5	4.1	8.4	4.6	4.4	4	4.9	0.9	1947	12.3 26.01.1995	-23.7 31.01.1963		
Leinefelde	356	1024.9	bedeckt	W	7	4.1	3.8	7.4	4.9	4.0	4	5.4	0.9	1957	11.5 27.01.1983	-23.1 31.01.1963	
Braunlage	610	1024.3	Sprühregen	NW	4	3.2	2.6	7.1	4.5	2.7	1	6.5	0.1	1936	12.8 29.01.1959	-23.1 26.01.1942	
Brocken	1153	-	Sprühregen	N	22	1.0	0.8	4.5	3.0	1.0	1	6.5	1	1951	14.0 29.01.1958	-26.6 31.01.1956	
Artern	168	1025.2	Sprühregen	SW	4	4.2	3.3	8.8	3.7	3.6	0	7.0	2	1954	12.3 27.01.1983	-21.8 31.01.1963	
Leipzig/Flugh.	149	1024.7	Sprühregen	SSW	11	4.2	3.5	10.1	5.1	3.6	1	7.7	0.5	1951	13.4 22.01.1959	-21.8 31.01.1963	
Wittenberg	106	1023.9	stark bew.	W	4	4.1	3.6	10.1	4.5	4.1	0	7.0	1	1951	12.9 22.01.1993	-22.3 31.01.1963	
Oschatz	152	1025.0	Regen	WSW	11	3.5	1.8	9.7	3.8	1.9	-2	7.5	0.3				
Dresden/Flugh.	232	1025.7	bedeckt	S	18	-0.6	-2.0	4.4	-0.1	-2.2	-4	7.8	0.0	1917	14.1 22.01.1959	-21.4 27.01.1942	
Doberlug-Kir.	100	1024.6	Regen	SSW	7	2.0	1.4	7.7	1.7	0.3	-2	7.5	0.4	1951	13.8 22.01.1959	-25.4 31.01.1963	
Cottbus	70	1024.2	Regen	SSW	7	2.0	0.7	8.8	2.8	0.1	-2	7.7	0.1	1951	14.0 27.01.1983	-25.5 31.01.1963	
Görlitz	240	1025.3	stark bew.	SSW	14	-1.0	-3.0	1.4	-0.9	-2.1	-3	7.6	0.0	1951	14.3 27.01.1983	-23.2 28.01.1954	
Aachen	205	1024.7	Sprühregen	NE	4	7.0	7.0	9.8	8.1	7.0	6	0.0	0.0	1891	15.9 30.01.1967	-19.2 27.01.1942	
Nürnberg-Berw.	486	1025.6	bedeckt	still	1.8	1.4	7.6	4.9	0.6	-1	0.1	0.2					
Kön-Bonn/Flugh.	100	1024.7	bedeckt	S	4	6.1	5.4	8.9	6.8	5.2	3	0.0	0.0	1958	14.0 30.01.1966	-20.1 31.01.1963	
Bendorf	129	1025.4	stark bew.	SE	7	2.8	2.8	7.2	5.0	2.1	-0	0.1	0.0	1951	14.5 22.01.1959	-15.8 31.01.1956	
Bad Merianberg	555	1024.8	bedeckt	still	5.2	4.8	6.2	4.2	3.8	-1	0.0	0.0	Re	1983	10.4 31.01.1992	-16.9 30.01.1987	
Gießen	195	1026.5	leicht bew.	SSE	4	1.1	0.8	5.6	1.9	0.9	-1	3.5	0.0	1939	12.7 23.01.1995	-26.4 27	