

## Amtsblatt des Deutschen Wetterdienstes

D 7311 A  
ISSN 0936-5818

Schutzgebühr monatlich DM 30,25  
einschließlich Versandkosten,  
Einzelpreis DM 1,25  
zuzüglich Versandkosten

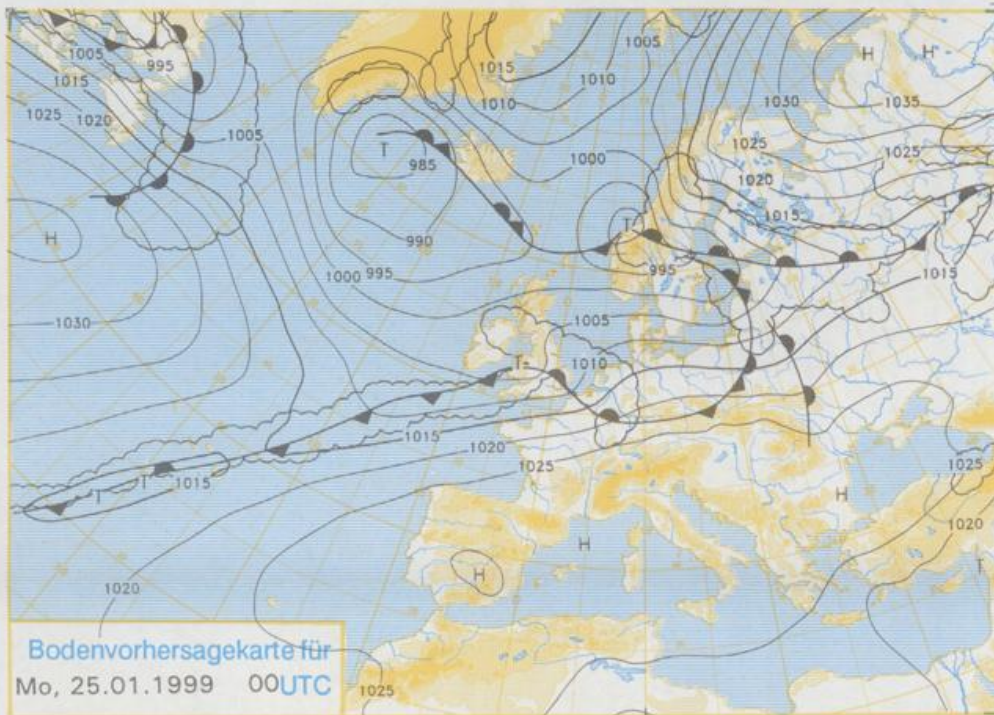
Druck und Verlag: Deutscher Wetterdienst  
Frankfurter Straße 135, 63067 Offenbach  
Postanschrift: 63004 (Postfach), Telefon: (069) 80 62 - 22 83  
Telefax: 4152871, Telefax: (069) 80 62 - 24 84  
LZB: BLZ 505 000 00 Kto.-Nr.: 505 01004

Erscheint täglich; nur Postbezug

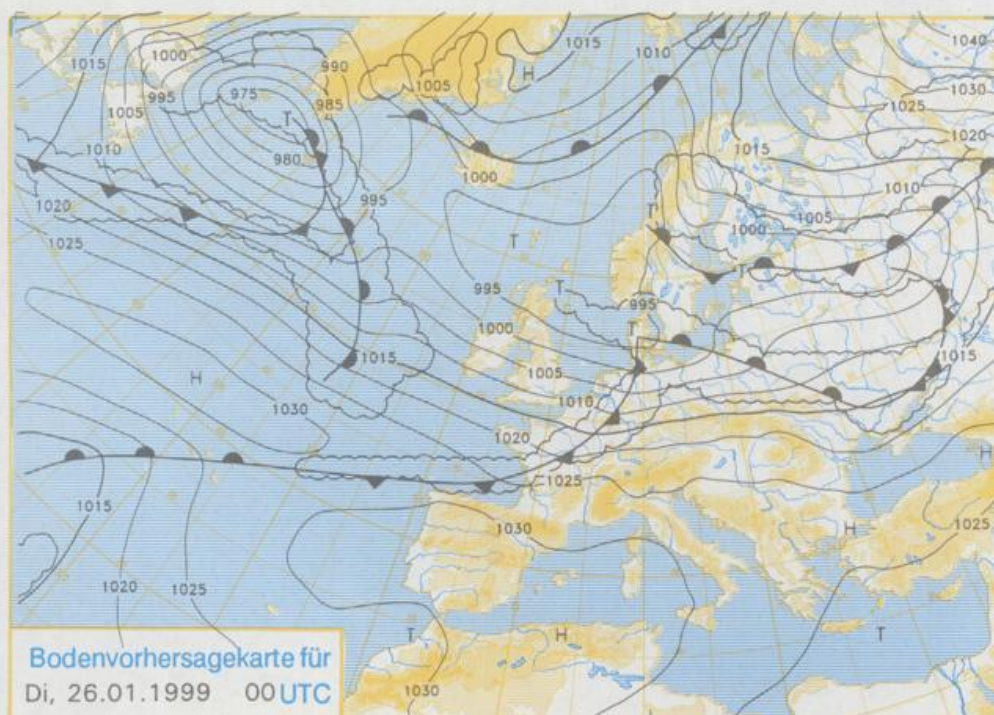
Jahrgang 1999

Samstag, den 23. Januar

Nummer: 23



Stereographische Projektion 1 : 60 000 000 60°N

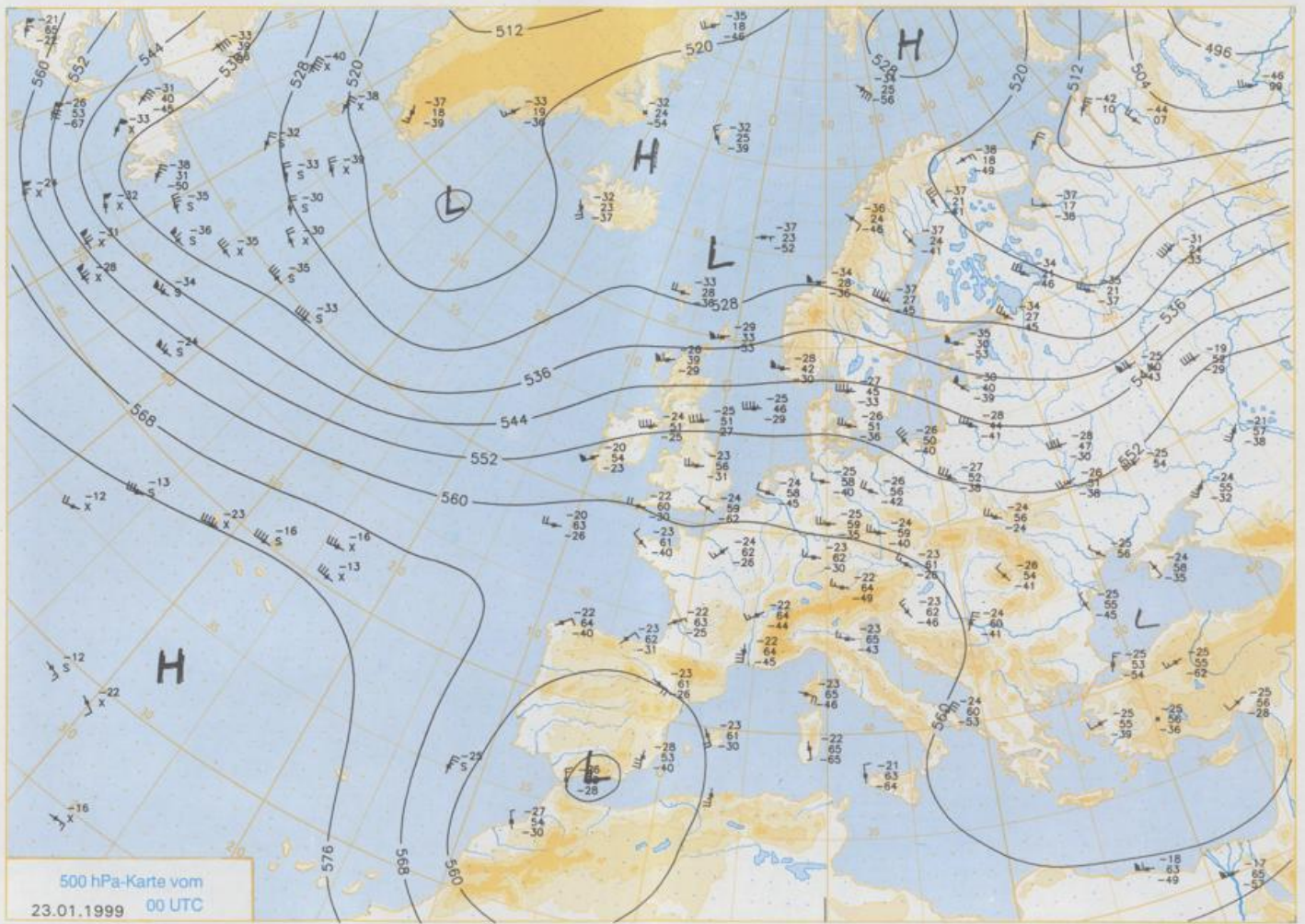


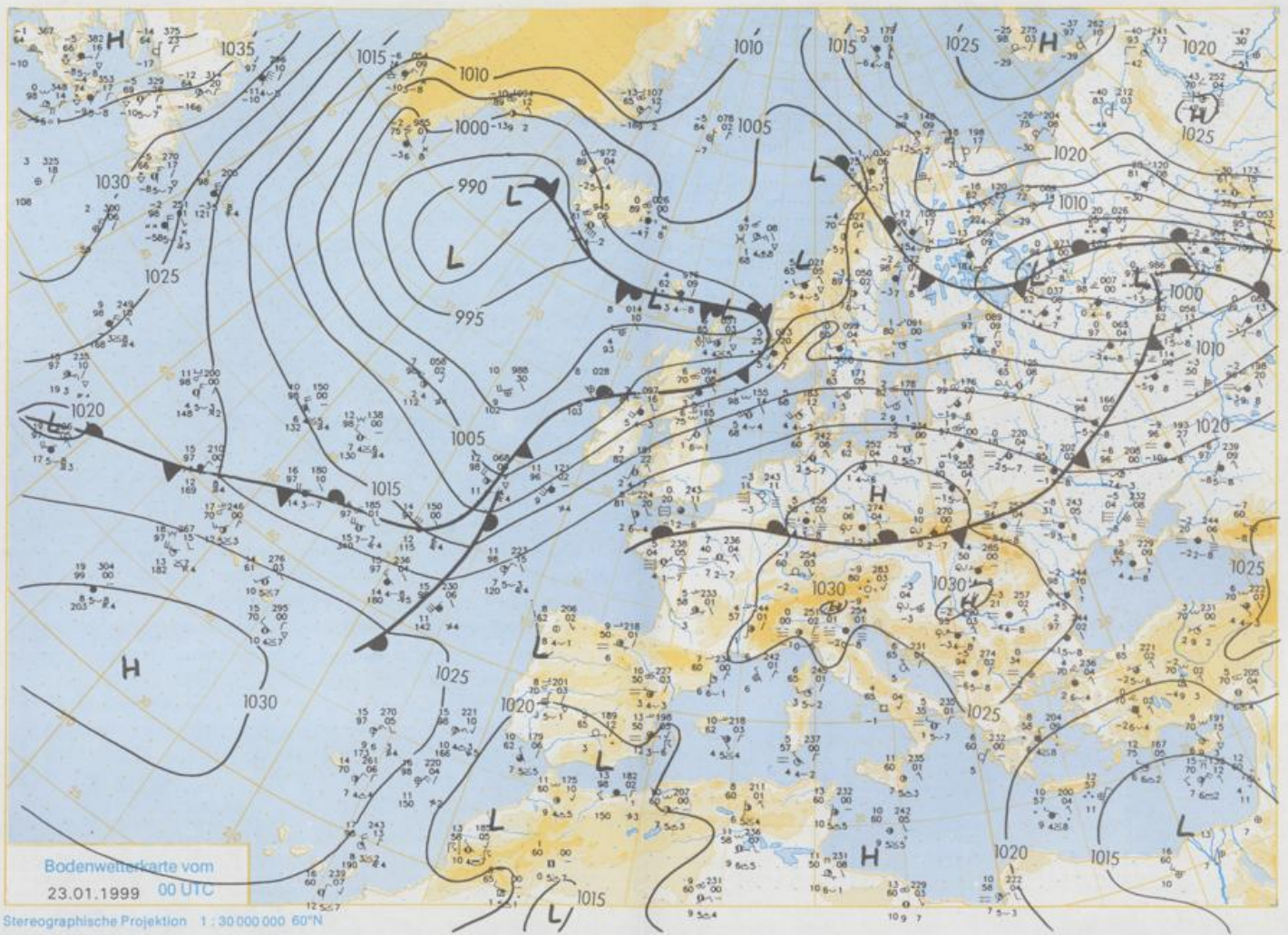
### Deutschland-Vorhersage für Montag, den 25.01.99

Am Montag zieht in einer gut ausgeprägten Westströmung ein Frontensystem über den Norden und die Mitte Deutschlands hinweg. Dabei kommt es besonders über dem Norden zu länger andauernden, zum Teil auch ergiebigen Regenfällen. Auch über der Mitte ist der Himmel vielfach stark bewölkt, und es regnet stark gebiets- und zeitweise, allerdings nicht so stark wie weiter im Norden. Über dem Süden ist es wolkig mit Aufheuerungen, und es regnet nur vereinzelt. Allerdings kann dort der Regen in den kalten Flußniederungen Südost- und Ostbayerns anfangs mit Glatteisbildung verbunden sein. Es kommt allgemein ein lebhafter Westwind auf, besonders im höheren Bergland sind auch einzelne Sturmböen möglich. In der Nacht zum Montag wird in Bayern und im südlichen Baden-Württemberg leichter Frost erwartet, im übrigen Deutschland gehen die Temperaturen auf 3 bis 7 °C zurück. Am Tage wird es mit Temperaturen zwischen 7 und 13 Grad mild.

### Weitere Aussichten für Dienstag, 26.01.99

Unbeständig mit weiteren, teils schauerartigen Regenfällen. Weiterhin mild.





Wettermeldungen von Samstag, dem 23. Januar 1999 06 UTC

Station	Bar.-höhe (m)	Luftdr. red.NN (hPa)	Wetter	Wind km/h	Temperatur (Grad C)					Sonne Vort. 5 cm	RR 24h mm	Schnee höhe cm	Extremwerte der Lufttemperatur in der Dekade vom 21.01. bis 31.01.						
					Luft 2 m	Taufpunkt	Max Vortag	Mittel	Min 2 m				Nacht 5 cm	Tmax Datum	Tmin Datum	in der Dekade vom 21.01. bis 31.01.			
																seit	Tmax Datum	Tmin Datum	
Helgoland	8	1020.9	stark bew.	SW	25	2.8	1.0	6.2	4.4	1.8	2	4.7	1953	9.9	25.01.1990	-9.1	31.01.1956		
List / Sylt	29	1019.7	wolkig	SSW	29	2.7	0.5	6.1	4.2	2.4	2	2.8	1937	9.0	22.01.1993	-21.2	26.01.1942		
Leck	17	1021.0	stark bew.	SSW	22	1.5	-0.2	6.5	3.0	1.5	1	2.9	1974	10.2	31.01.1990	-15.8	30.01.1987		
Husum	37	1021.5	stark bew.	S	22	1.4	0.5	6.1	3.5	1.0	1	3.1							
Schleswig	48	1022.0	bedeckt	SSW	14	0.6	-1.0	6.4	3.7	0.5	1	2.3	1947	10.6	31.01.1990	-14.5	30.01.1987		
Kiel	31	1021.8	bedeckt	SW	11	1.0	-0.9	5.8	4.0	0.8	1		1940	11.6	22.01.1993	-20.8	27.01.1942		
Westermarckd.	9	1021.7	bedeckt	SW	18	1.6	-0.6	4.8	4.0	1.5	2	2.7	1948	9.7	22.01.1959	-14.4	30.01.1987		
Arkona	42	1022.4	stark bew.	SW	25	1.6	-1.0	4.2	3.3	1.6	1	1.1	1951	9.7	22.01.1993	-14.8	31.01.1956		
Norderney	16	1021.8	Nebel	S	18	-0.1	-0.6	5.9	3.3	-0.1	0	3.3	0.1	1947	11.0	22.01.1993	-11.2	31.01.1956	
Bremerhaven	11	1022.4	Nebel	S	14	-1.1	-1.3	4.3	3.0	-1.1	-1		0.0	1949	12.0	31.01.1990	-14.4	31.01.1956	
Cuxhaven	12	1022.0	bedeckt	SSW	14	-0.2	-1.0	3.7	3.0	-0.2	0	0.1		1946	11.5	22.01.1993	-12.1	27.01.1961	
Hamburg/Flugh.	15	1022.7	stark bew.	SSW	14	0.2	-1.5	5.5	3.8	-0.2	-1			1891	12.5	27.01.1983	-22.8	22.01.1940	
Lübeck	15	1022.5	bedeckt	SW	14	0.3	-1.3	5.3	3.7	0.3	-0	0.1		1890	12.4	22.01.1993	-21.9	23.01.1942	
Boltenhagen	17	1022.6	bedeckt	SSW	25	0.2	-1.8	5.2	3.6	0.2	-0	1.6		1951	12.4	22.01.1993	-14.9	27.01.1961	
Schwarm	68	1022.7	bedeckt	SSW	14	0.1	-1.5	4.6	3.2	-0.1	-0	0.3		1947	12.2	27.01.1983	-17.7	30.01.1987	
Warnemünde	10	1022.2	stark bew.	SSW	14	1.6	-2.0	5.5	4.2	1.6	1		1951	12.0	22.01.1993	-15.7	30.01.1987		
Teterow	50	1023.6	X	SW	18	0.2	-1.7	4.7	3.4	0.2	-1	0.9		1947	12.4	27.01.1983	-19.1	31.01.1954	
Barth	7	1022.4	bedeckt	SW	11	1.5	-2.1	5.3	4.2	1.5	1		1967	12.3	26.01.1977	-17.4	21.01.1987		
Greifswald	6	1022.9	bedeckt	SW	14	1.8	-2.1	5.0	3.7	1.8	1	2.4		1951	12.2	27.01.1983	-19.0	30.01.1954	
Ueckermünde	7	1024.1	bedeckt	SSW	14	0.8	-1.9	5.1	2.7	0.8	0	1.2		1951	12.7	27.01.1983	-24.7	31.01.1963	
Emden	5	1021.8	gef. Nebel	SSE	14	-1.7	-1.8	3.8	2.4	-1.8	-1		0.0	1947	11.9	27.01.1983	-16.0	22.01.1963	
Oldenburger	20	1022.9	Nebel	S	11	-1.4	-1.9	3.1	2.2	-1.6	-1		0.0						
Bremen/Flugh.	5	1022.6	Sprühregen	SSW	11	1.5	1.2	4.2	2.1	-0.8	-1		0.0	1890	13.4	31.01.1975	-21.6	27.01.1942	
Soita	78	1023.2	Nebel	SSE	4	0.4	0.0	4.2	2.8	-0.1	0	0.7		1948	12.5	27.01.1983	-20.1	31.01.1963	
Boizenburg	46	1023.3	bedeckt	SSW	11	0.6	-0.3	3.9	2.8	0.4	0			1951	12.1	22.01.1993	-17.4	31.01.1963	
Lüchow	18	1023.6	Sprühregen	SSE	7	0.5	-0.2	5.0	3.0	0.5	1	1.7	0.0	1955	13.5	27.01.1983	-22.7	31.01.1963	
Seehausen/Altm.	23	1023.9	bedeckt	SSE	7	-0.3	-1.3	5.7	2.6	-0.5	-1								
Marnitz	85	1023.8	bedeckt	S	7	-0.9	-2.6	4.0	2.5	-1.3	-1			1951	12.0	27.01.1983	-21.6	31.01.1956	
Neuruppin	39	1024.3	bedeckt	SSE	11	-0.3	-0.8	5.6	3.3	-0.5	-1	2.9		1958	13.5	27.01.1983	-23.1	31.01.1963	
Neubrandenburg	80	1023.8	bedeckt	SSW	18	-0.1	-1.7	5.4	2.4	-0.1	-0	0.7							
Angermünde	55	1024.5	stark bew.	SSW	14	0.1	-1.4	5.3	2.1	-1.1	-4	2.3	0.0	1951	13.8	27.01.1983	-24.6	31.01.1963	
Lingen	26	1022.1	Sprühregen	SSE	4	0.1	-0.3	3.2	0.7	-1.7	-1		0.0	1951	13.0	31.01.1990	-17.6	22.01.1963	
Münst.-Osn./Flugh.	53	1022.2	stark bew.	still	2.0	1.9	5.6	2.5	-0.2	0		0.0							
Osnabrück	97	1022.1	Nebel	SE	4	2.5	2.4	5.4	2.6	0.4	1	2.5	0.0	1953	12.6	24.01.1960	-17.5	31.01.1963	
Diepholz	43	1022.4	Nebel	ESE	4	1.3	1.1	4.3	1.3	-0.5	0			1952	13.2	27.01.1983	-18.8	31.01.1963	
Bad Salzuflen	139	1022.4	bedeckt	SW	4	2.8	2.2	6.1	3.6	1.0	1		0.0	1935	13.4	27.01.1983	-28.0	27.01.1942	
Hannover/Flugh.	59	1022.4	Nebel	E	7	1.7	1.2	5.7	2.8	0.9	1	1.2	0.0	1936	13.4	27.01.1983	-24.8	22.01.1940	
Braunschweig	88	1023.3	bedeckt	SSE	11	2.5	2.5	6.2	3.5	0.9	0	0.4	0.0	1891	15.3	28.01.1944	-23.6	27.01.1942	
Gardelegen	48	1023.5	stark bew.	SSE	7	0.9	-0.3	5.7	2.5	-0.2	-1	1.6		1947	14.1	27.01.1983	-24.4	31.01.1963	
Magdeburg	85	1023.8	Nebel	SE	7	0.7	-0.1	6.4	3.8	0.3	-2	1.3	0.0	1947	13.3	27.01.1983	-21.3	31.01.1963	
Potsdam	100	1025.1	bedeckt	still	-0.1	-0.7	6.3	3.1	-0.6	-1	1.8	0.0		1893	13.8	22.01.1993	-22.2	27.01.1942	
Berlin-Temp.	49	1025.1	stark bew.	S	4	0.9	-0.4	7.5	4.0	0.2	-0	2.3	0.0	1876	14.1	27.01.1983	-21.0	26.01.1942	
Lindenberg	104	1025.1	stark bew.	SW	4	0.6	-0.1	5.4	3.0	0.1	-0	0.7		1947	13.0	27.01.1983	-22.7	31.01.1963	
Manschnow	16	1024.5	stark bew.	SW	11	0.2	-0.2	6.8	2.6	-0.6	-4	0.4	0.4						
Düsseldorf/Flugh.	41	1022.2	stark bew.	SSE	11	4.1	2.7	7.8	7.0	4.1	2		0.2	1970	13.7	25.01.1990	-14.6	30.01.1976	
Bocholt	24	1021.8	Nebel	NNW	4	2.8	2.6	6.4	3.0	0.4	1	4.7	0.0	1947	13.0	23.01.1995	-16.7	28.01.1976	
Essen	161	1022.3	leicht bew.	S	7	3.9	3.2	7.2	6.4	3.9	1		0.1	1935	12.6	25.01.1990	-24.0	27.01.1942	
Lüdenscheid	392	1022.4	leicht bew.	ESE	7	3.2	2.2	6.2	5.6	3.2	1		0.3						
Kahler Asten	859	-	in Wolken	SSW	14	-0.2	-0.2	3.2	2.5	-0.3	-1		0.5	3	1955	12.2	21.01.1974	-23.3	31.01.1956
Bad Lippspringe	158	1022.4	bedeckt	S	4	5.5	4.9	8.0	5.0	0.6	-1	0.5	0.1	1951	12.7	27.01.1983	-20.4	31.01.1963	
Kassel	233	1023.1	stark bew.	SSW	7	4.3	3.6	5.6	4.8	4.3	4		0.6	1947	12.2	27.01.1983	-18.6	31.01.1963	
Göttingen	171	1023.5	bedeckt	SSE	7	4.6	4.0	5.6	5.0	4.0	4		0.6	1947	13.2	26.01.1995	-23.7	31.01.1963	
Leinefelde	356	1023.4	Sprühregen	SSW	11	3.2	3.2	4.8	4.6	3.2	3		0.9	1957	11.5	27.01.1983	-23.1	31.01.1963	
Braunlage	610	1023.2	Sprühregen	SW	7	2.2	1.9	4.7	3.3	1.9	2		0.9	1936	12.8	29.01.1959	-23.1	26.01.1942	
Brocken	1153	-	in Wolken	WSW	29	-0.7	-0.9	1.4	0.2	-1.0	-1	1.0	2	1951	14.0	29.01.1958	-26.6	31.01.1956	
Artern	166	1024.0	Nebel	NNE	4	3.2	2.6	5.2	4.8	3.2	3		1	1954	12.3	27.01.1983	-21.8	31.01.1963	
Leipzig/Flugh.	149	1023.8	Nebel	E	7	3.2	2.7	6.2	4.4	1.5	1		1	1951	13.4	22.01.1959	-21.8	31.01.1963	
Wittenberg	106	1024.0	bedeckt	E	7	1.8	1.6	6.6	3.5	0.9	-1		0.3	1951	12.9	22.01.1993	-22.3	31.01.1963	
Oschatz	152	1024.7	bedeckt	ESE	7	2.0	2.0	4.6	3.9	2.0	2		2						
Dresden/Flugh.	232	1024.8	stark bew.	S	11	0.5	0.2	0.8	0.2	0.4	0		0.7	1917	14.1	22.01.1959	-21.4	27.01.1942	
Doberlug-Kir.	100	1024.6	bedeckt	ESE	4	2.8	2.3	4.1	3.2	2.4	2		2	1951	13.8	22.01.1959	-25.4	31.01.1963	
Cottbus	70	1024.9	bedeckt	S	4	2.9	1.7	4.2	3.3	1.8	0		2	1951	14.0	27.01.1983	-25.5	31.01.1963	
Görlitz	240	1024.9	stark bew.	S	11	0.2	-0.4	0.8	0.2	0.0	-0		0.0	1951	14.3	27.01.1983	-23.2	28.01.1954	
Aachen	205	1022.1	stark bew.	WSW	4	3.2	3.2	7.3	6.8	3.2	1		0.1	1891	15.9	30.01.1967	-19.2	27.01.1942	
Nürburg-Berw.	486	1023.2	wolkenlos	SSW	11	-0.8	-1.4	6.6	4.0	-0.9	-4								
Köln-Bonn/Flugh.	100	1022.3	wolkig	ESE	11	3.0	2.6	7.9	6.5	2.8	0		0.0	1958	14.0	30.01.1966	-20.1	31.01.1963	
Bendorf	129																		