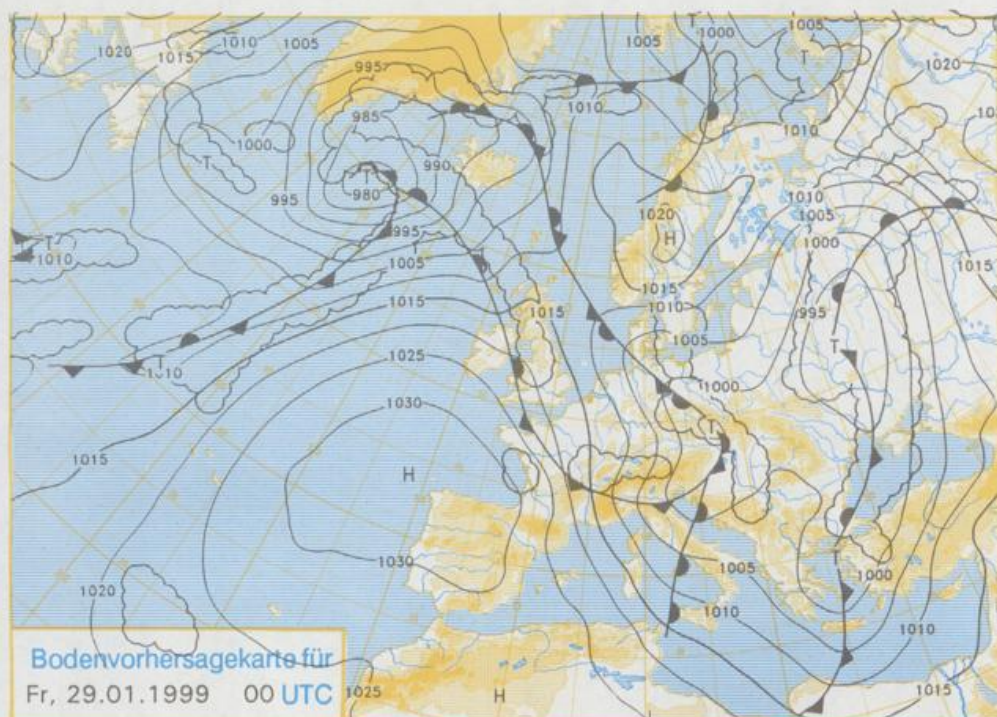


Stereographische Projektion 1 : 60 000 000 60°N



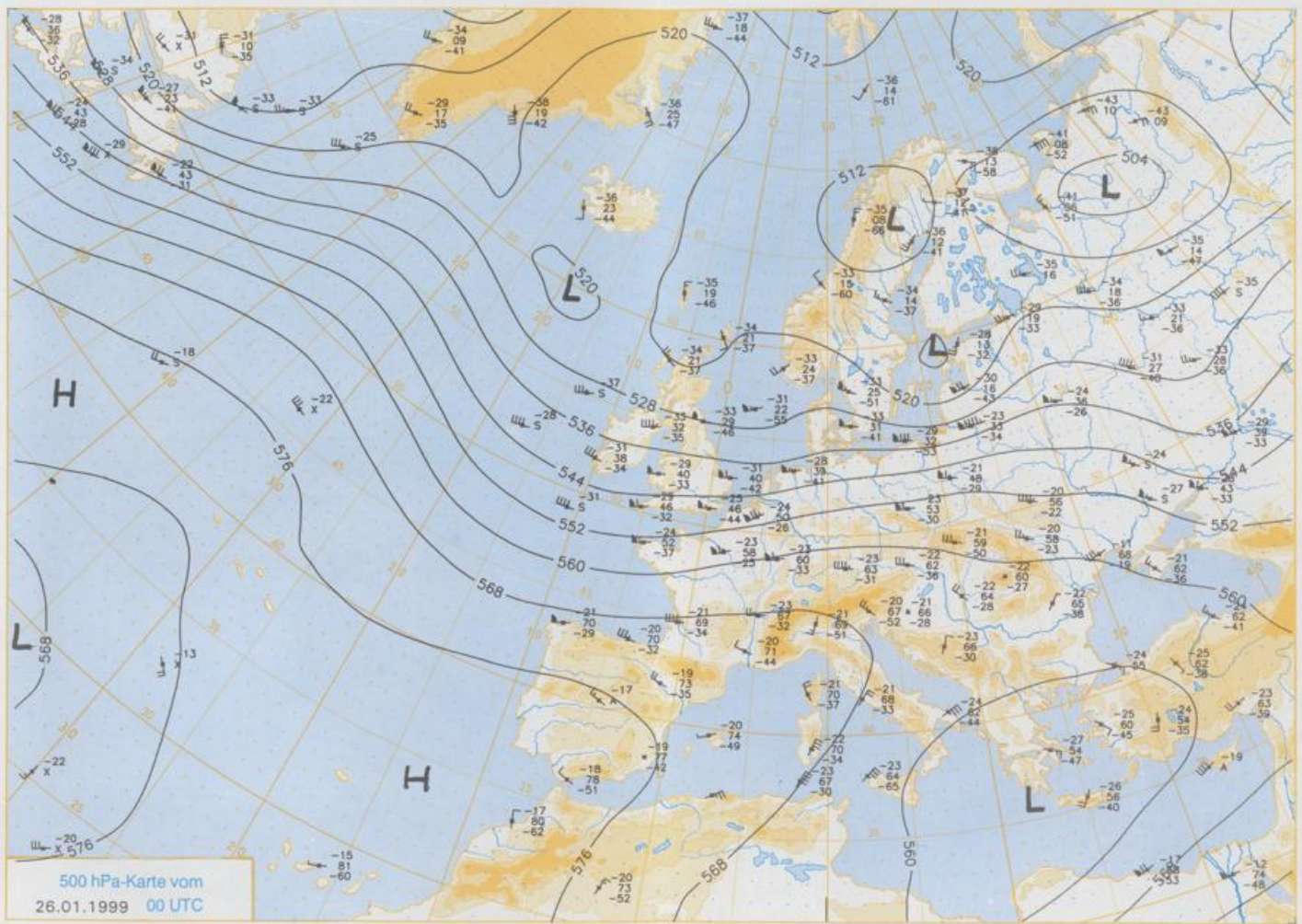
Deutschland-Vorhersage für Donnerstag, den 28.01.99

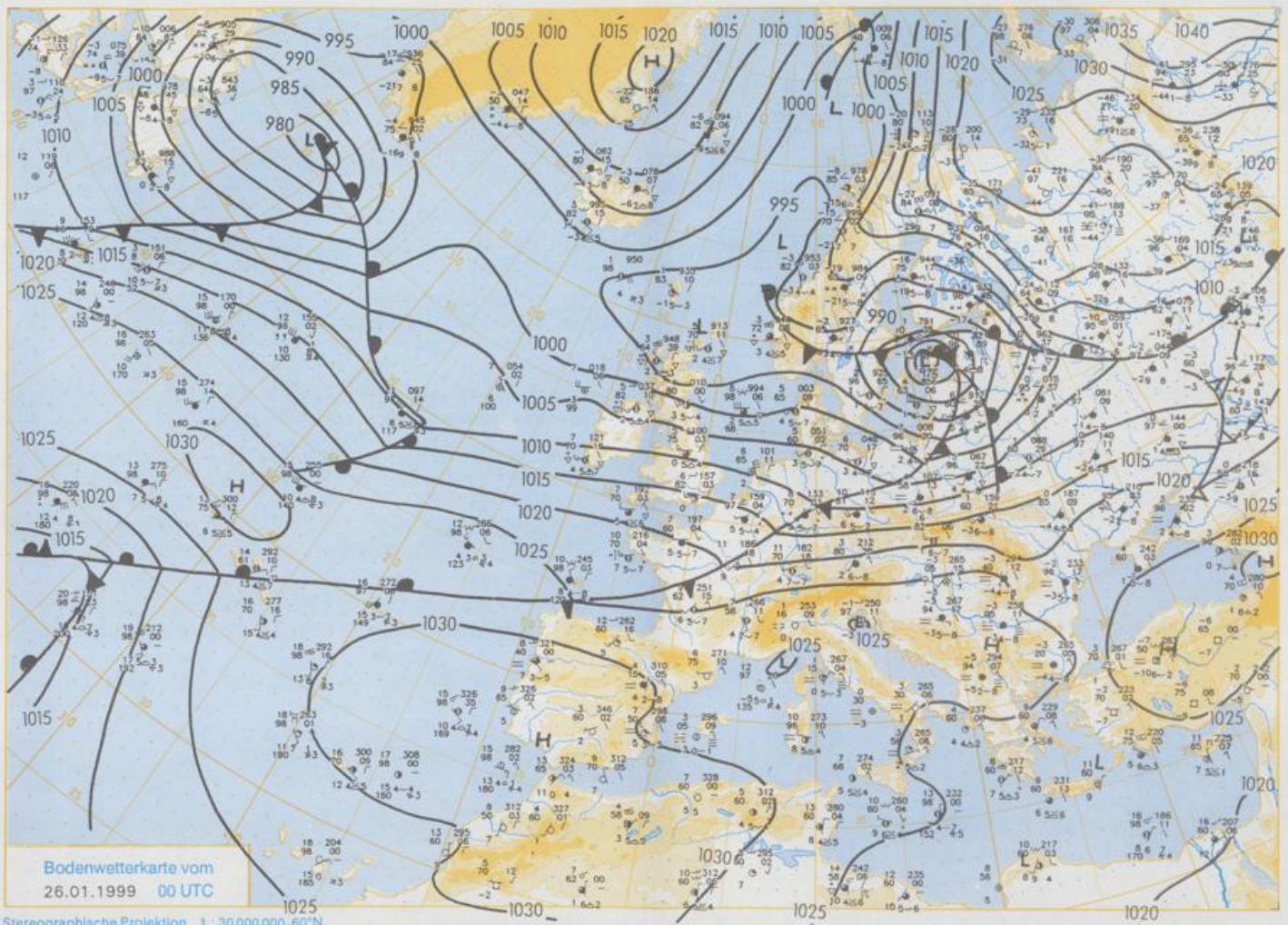
Von der Nordsee zieht ein Randtief über das nordöstliche Deutschland nach Tschechien. Sein ausgedehntes Niederschlagsfeld erfasst dabei ganz Deutschland, in den Nordosten sickert zunehmend skandinavische Kaltluft ein.

Die Frühtemperaturen liegen um 0°C im Osten und 3°C im Westen. Vom Norden und Westen dehnt sich ein Niederschlagsgebiet allmählich über ganz Deutschland aus. Nordöstlich der Elbe schneit es bei Höchsttemperaturen um 2°C verbreitet, sonst gehen die Niederschläge bei Erwärmung auf 4 bis 8°C vorübergehend bis ins mittlere und höhere Bergland in Regen über. Östlich der Elbe weht ein schwacher bis mäßiger Wind aus Süd bis Ost, sonst dreht der Wind im Tagesverlauf auf Nordwest und frischt zeitweise stark auf.

Weitere Aussichten für Freitag, den 29.01.99

Wechselnd bis stark bewölkt, einzelne Schneeschauer, am Nordrand der Alpen und der Bergländer auch länger anhaltend. Höchstwerte zwischen minus 2 und plus 4°C.





Wettermeldungen von Dienstag, dem 26. Januar 1999 06 UTC

Station	Ber.- höhe (m)	Luftdr. red.NN (hPa)	Wetter	Deutschland						Sonne Vort. Std.	RR 24h mm	Schnee höhe cm	Extremwerte der Lufttemperatur in der Dekade vom 21.01. bis 31.01.					
				Wind km/h	Temperaturen (Grad C)			Nacht 5 cm	Tmax Datum				Tmin Datum					
					Luft 2 m	Tau- punkt	Max Mittel Min Vortag											
Heigoland	8	1006.5	wolkig	WSW	43	5.7	3.1	8.9	7.0	5.7	4	3	1953	9.9	25.01.1990	-9.1	31.01.1956	
List / Sylt	29	1003.6	Schauer	W	54	2.9	0.7	8.1	6.3	2.9	2	1	1937	9.0	22.01.1993	-21.2	26.01.1942	
Leck	17	1005.1	wolkig	WSW	25	4.3	2.1	8.8	6.6	3.6	2	3	1974	10.2	31.01.1990	-15.8	30.01.1987	
Husum	37	1005.9	leicht bew.	W	32	4.1	2.4	9.7	6.8	3.8	2	6						
Schleswig	48	1005.8	wolkig	WSW	22	4.0	1.6	9.9	6.8	3.6	2	9	1947	10.6	31.01.1990	-14.5	30.01.1987	
Kiel	31	1006.0	wolkig	WSW	18	4.1	1.8	10.9	7.0	4.0	3	8	1940	11.6	22.01.1993	-20.8	27.01.1942	
Westermarckt.	9	1004.8	leicht bew.	W	43	4.3	2.6	8.9	6.0	4.2	4	3	1948	9.7	22.01.1959	-14.4	30.01.1987	
Arkona	42	1003.3	wolkig	W	50	4.1	3.2	9.4	5.6	3.4	3	2	1951	9.7	22.01.1993	-14.8	31.01.1956	
Norderney	16	1008.3	leicht bew.	WSW	29	5.7	2.5	9.9	7.9	5.5	5	3	1947	11.0	22.01.1993	-11.2	31.01.1956	
Bremerhaven	11	1008.8	leicht bew.	WSW	29	4.5	2.2	11.1	8.7	4.5	3	11	1949	12.0	31.01.1990	-14.4	31.01.1956	
Cuxhaven	12	1007.7	stark bew.	WSW	40	4.9	2.5	10.9	8.2	4.9	3	4	1946	11.5	22.01.1993	-12.1	27.01.1961	
Hamburg/Flugh.	15	1008.0	leicht bew.	WSW	18	4.5	1.7	11.6	8.6	4.5	3	11	1891	12.5	27.01.1983	-22.8	22.01.1940	
Lübeck	15	1007.1	leicht bew.	W	18	4.6	2.2	11.5	7.8	4.5	3	7	1890	12.4	22.01.1993	-21.9	23.01.1942	
Boltenhagen	17	1006.5	leicht bew.	WSW	32	5.1	2.3	11.1	7.2	5.0	4	5	1951	12.4	22.01.1993	-14.9	27.01.1961	
Schwerin	68	1007.2	leicht bew.	W	32	5.2	1.5	10.5	7.9	5.2	4	11	1947	12.2	27.01.1983	-17.7	30.01.1987	
Warnemünde	10	1005.6	wolkig	W	29	5.1	2.2	11.2	6.8	4.2	4	4	1951	12.0	22.01.1993	-15.7	30.01.1987	
Teterow	50	1006.6	wolkig	W	25	5.2	1.9	11.1	8.2	5.2	4	4	1947	12.4	27.01.1983	-19.1	31.01.1954	
Barth	7	1004.7	leicht bew.	W	29	4.7	1.9	10.9	6.5	4.6	4	3	1967	12.3	26.01.1977	-17.4	21.01.1987	
Greifswald	6	1004.9	wolkig	W	25	4.4	2.6	11.3	7.4	4.4	4	3	1951	12.2	27.01.1983	-19.0	30.01.1954	
Ueckermünde	7	1005.7	stark bew.	WSW	22	5.3	3.2	12.2	8.6	5.3	3	3	1951	12.7	27.01.1983	-24.7	31.01.1963	
Emden	5	1008.9	leicht bew.	SW	22	4.1	2.3	11.8	9.2	3.9	3	5	1947	11.9	27.01.1983	-16.0	22.01.1963	
Oldenburg	20	1009.9	leicht bew.	WSW	14	3.8	1.1	11.8	9.7	3.7	3	6						
Bremen/Flugh.	5	1009.7	leicht bew.	WSW	22	3.6	1.8	11.7	9.6	3.5	2	6	1890	13.4	31.01.1975	-21.6	27.01.1942	
Soltau	78	1010.2	leicht bew.	WSW	18	3.7	1.9	11.1	8.8	3.7	3	9	1948	12.5	27.01.1983	-20.1	31.01.1963	
Boizenburg	46	1008.6	leicht bew.	W	25	4.5	1.2	11.6	8.5	4.5	3	6	1951	12.1	22.01.1993	-17.4	31.01.1963	
Lüchow	18	1009.3	stark bew.	W	22	4.6	2.5	12.5	9.4	4.6	3	3	1955	13.5	27.01.1983	-22.7	31.01.1963	
Seehausen/Altm.	23	1009.2	wolkig	W	22	4.7	2.1	12.1	9.8	4.7	4	10						
Marnitz	95	1008.1	leicht bew.	W	18	4.0	1.9	11.5	8.2	4.0	2	6	1951	12.0	27.01.1983	-21.6	31.01.1956	
Neuruppin	39	1008.3	wolkig	W	14	5.6	4.7	11.7	9.0	5.5	4	9	1958	13.5	27.01.1983	-23.1	31.01.1963	
Neubrandenburg	80	1006.6	wolkig	W	40	5.4	3.5	10.7	8.2	5.4	4	6						
Angermünde	55	1007.1	leicht bew.	W	18	5.6	4.9	11.7	8.8	5.6	5	5	1951	13.8	27.01.1983	-24.6	31.01.1963	
Lingen	26	1011.0	leicht bew.	SW	11	3.9	1.9	11.7	10.2	3.8	2	7	1951	13.0	31.01.1990	-17.6	22.01.1963	
Münst.-Osn./Flugh.	53	1012.0	leicht bew.	WSW	18	4.4	2.6	12.4	10.3	3.9	2	4						
Osnabrück	97	1011.7	leicht bew.	WSW	14	4.1	1.6	12.1	10.0	4.0	2	7	1953	12.6	24.01.1960	-17.5	31.01.1963	
Diepholz	43	1010.9	leicht bew.	WSW	18	4.0	1.9	12.0	10.4	4.0	2	5	1952	13.2	27.01.1983	-18.8	31.01.1963	
Bad Salzungen	139	1011.9	leicht bew.	WSW	11	4.1	0.9	12.1	9.9	3.4	0	10	1935	13.4	27.01.1983	-28.0	27.01.1942	
Hannover/Flugh.	59	1011.1	wolkig	WSW	14	4.2	1.3	12.6	10.7	4.1	2	4	1936	13.4	27.01.1983	-24.8	22.01.1940	
Braunschweig	88	1011.2	leicht bew.	W	22	4.9	2.2	12.6	9.8	4.9	3	10	1891	15.3	28.01.1944	-23.6	27.01.1942	
Gardelegen	48	1010.1	wolkig	W	18	5.2	2.2	12.7	10.1	5.2	4	8	1947	14.1	27.01.1983	-24.4	31.01.1963	
Magdeburg	85	1010.8	leicht bew.	W	14	5.2	2.4	11.7	9.5	5.2	4	3	1947	13.3	27.01.1983	-21.2	31.01.1963	
Potsdam	100	1009.6	Schauer	WNW	29	5.5	4.2	11.1	9.0	5.5	5	7	1893	13.8	22.01.1993	-22.2	27.01.1942	
Berlin-Temp.	49	1009.2	Regen	W	18	6.2	4.6	11.6	10.0	5.9	5	11	1876	14.1	27.01.1983	-21.0	26.01.1942	
Lindenberg	104	1008.7	Schauer	W	22	6.0	5.3	11.0	9.3	6.0	6	10	1947	13.0	27.01.1983	-22.7	31.01.1963	
Manschnow	16	1007.2	stark bew.	W	22	6.3	4.7	11.3	9.7	6.2	6	4	1947	13.0	27.01.1983	-22.7	31.01.1963	
Düsseldorf/Flugh.	41	1014.2	leicht bew.	WSW	11	3.0	1.4	13.0	11.0	2.5	0	4	1970	13.7	25.01.1990	-14.6	30.01.1976	
Bocholt	24	1012.7	leicht bew.	SW	11	3.6	1.2	12.5	10.1	3.6	2	7	1947	13.0	23.01.1995	-16.7	28.01.1976	
Essen	161	1013.9	wolkenlos	SW	14	3.5	0.8	12.1	9.9	3.5	1	12	1935	12.6	25.01.1990	-24.0	27.01.1942	
Lüdenscheid	392	1013.7	wolkig	W	18	2.3	1.3	9.6	7.9	2.3	1	7						
Kahler Asten	859	-	stark bew.	W	25	-0.4	-0.4	5.6	4.6	-0.4	0	18	Re	1955	12.2	21.01.1974	-23.3	31.01.1956
Bad Lippspringe	158	1012.8	wolkig	WSW	11	3.5	1.6	12.3	10.0	3.4	0	9	1951	12.7	27.01.1983	-20.4	31.01.1963	
Kassel	233	1012.8	stark bew.	S	4	4.9	2.0	10.6	9.0	4.7	3	7	1951	12.2	27.01.1983	-18.6	31.01.1963	
Göttingen	171	1012.8	leicht bew.	WNW	14	5.1	2.7	11.3	9.6	5.1	4	0.1	4	1947	12.3	26.01.1995	-23.7	31.01.1963
Leinefelde	356	1012.3	stark bew.	W	18	3.6	2.7	10.2	8.6	3.6	3	9	1957	11.5	27.01.1983	-23.1	31.01.1963	
Braunlage	610	1011.2	leicht bew.	W	14	1.6	0.1	7.0	6.2	1.5	1	18	Re	1936	12.8	29.01.1959	-23.1	26.01.1942
Brocken	1153	-	in Wolken	W	68	-2.7	-3.0	3.4	2.8	-2.7	-2	21	38	1951	14.0	29.01.1958	-26.6	31.01.1956
Artern	166	1012.0	stark bew.	W	14	6.1	3.6	11.2	9.6	5.8	4	0.1	2	1954	12.3	27.01.1983	-21.8	31.01.1963
Leipzig/Flugh.	149	1011.5	stark bew.	W	25	6.0	3.4	11.4	9.5	5.9	5	0.1	6	1951	13.4	22.01.1959	-21.8	31.01.1963
Wittenberg	106	1010.3	wolkig	W	18	5.9	3.5	11.4	9.5	5.8	5	0.2	3	1951	12.9	22.01.1993	-22.3	31.01.1963
Oschatz	152	1011.3	Regen	W	22	6.4	5.1	10.4	9.0	6.4	6	0.8	2					
Dresden/Flugh.	232	1011.1	Regen	W	14	6.5	5.3	10.5	9.2	6.5	6	0.2	1	1917	14.1	22.01.1959	-21.4	27.01.1942
Döberlug-Kir.	100	1010.1	wolkig	W	22	6.4	5.3	11.1	9.8	6.4	5	0.7	3	1951	13.8	22.01.1959	-25.4	31.01.1963
Cottbus	70	1009.4	Sprühregen	W	14	7.0	5.1	11.7	10.2	7.0	6	0.4	3	1951	14.0	27.01.1983	-25.5	31.01.1963
Görlitz	240	1009.9	Regen	W	18	6.8	4.8	7.6	6.5	6.8	6	0	2	1951	14.3	27.01.1983	-23.2	28.01.1954
Aachen	205	1014.5	stark bew.	WSW	11	4.8	3.8	12.2	9.9	4.3	3	0.2	15	1891	15.9	30.01.1967	-19.2	27.01.1942
Nürnberg-Barw.	486	1015.1	wolkig	SW	11	2.4	1.3	9.1	8.0	2.4	1	0.1	7					
Köln-Bonn/Flugh.	100	1014.0	Regen	W	7	5.0	3.8	13.2	10.4	5.0	4	17	1958	14.0	30.01.1966	-20.1	31.01.1963	
Bendorf	129	1014.8	Regen	NNE	4	5.1	5.1	11.5	10.5	5.0	5	16	1951	14.5	22.01.1959	-15.8	31	