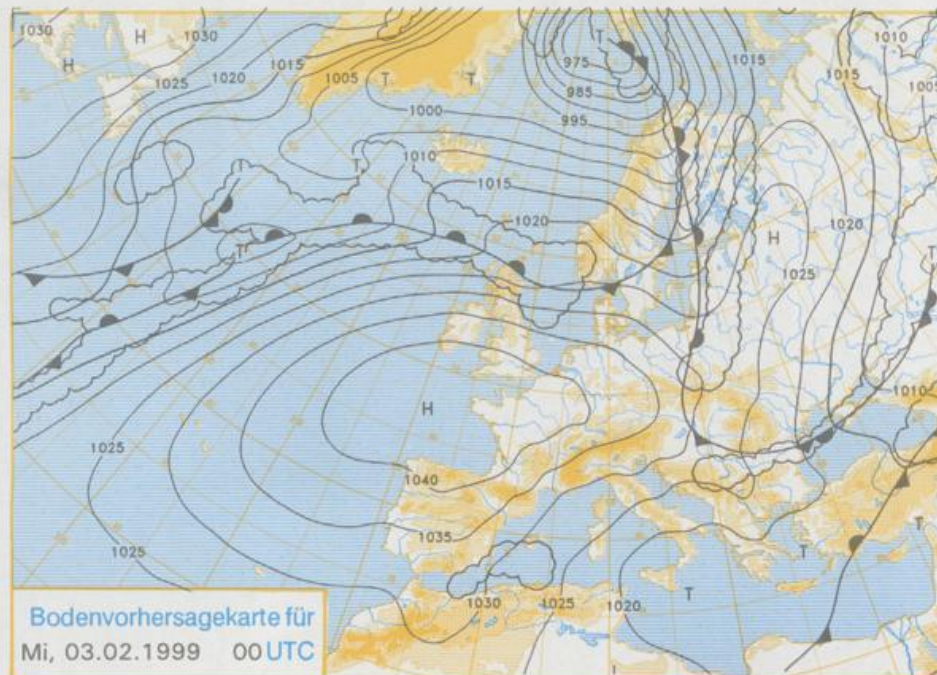


Deutschland-Vorhersage
für Dienstag, 02.02.99

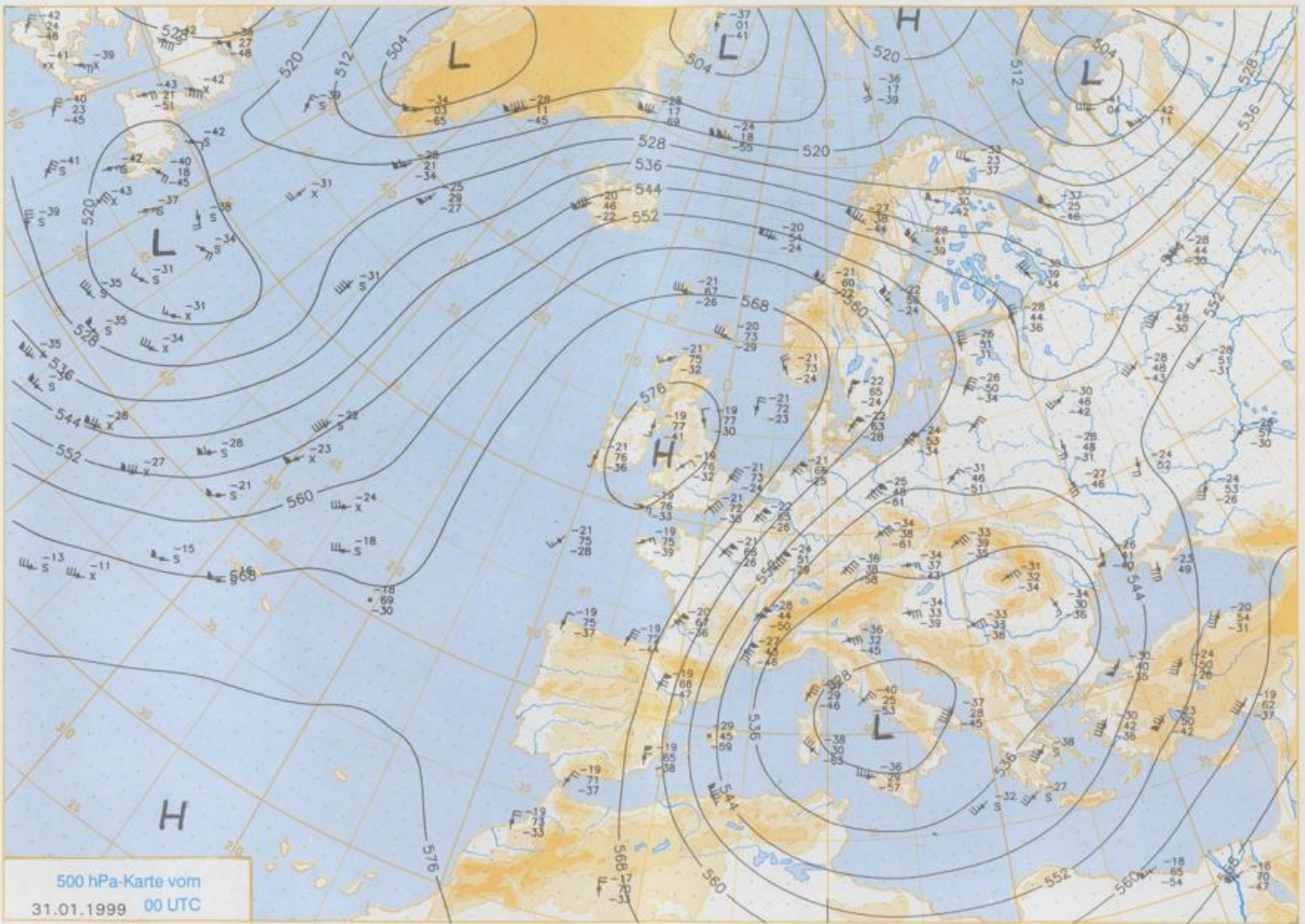
An der Ostseite eines Hochs mit Kern am Südwestausgang des Ärmelkanals liegt eine Warmfront über der Südhälfte Deutschlands. Sie überquert im Tagesverlauf die Alpen. Hinter ihr fließt etwas mildere Luft nach Deutschland ein. Nach einer im Norden und Westen meist frostfreien, sonst einer Nacht mit Tiefstwerten um minus 2°C, örtlich auch darunter ist es wolzig, zeit- und gebietsweise auch stärker bewölkt. In der Nordhälfte und im Südwesten Deutschlands fällt vereinzelt etwas Regen, im Süden Schnee. Gebietsweise ist es auch dunstig oder nebligtrüb. Die Tageshöchsttemperaturen liegen im Norden, Westen und Südwesten um 4°C, sonst etwas unter 0°C. Der nördliche bis nordwestliche Wind ist schwach.

Stereographische Projektion 1 : 60 000 000 60°N



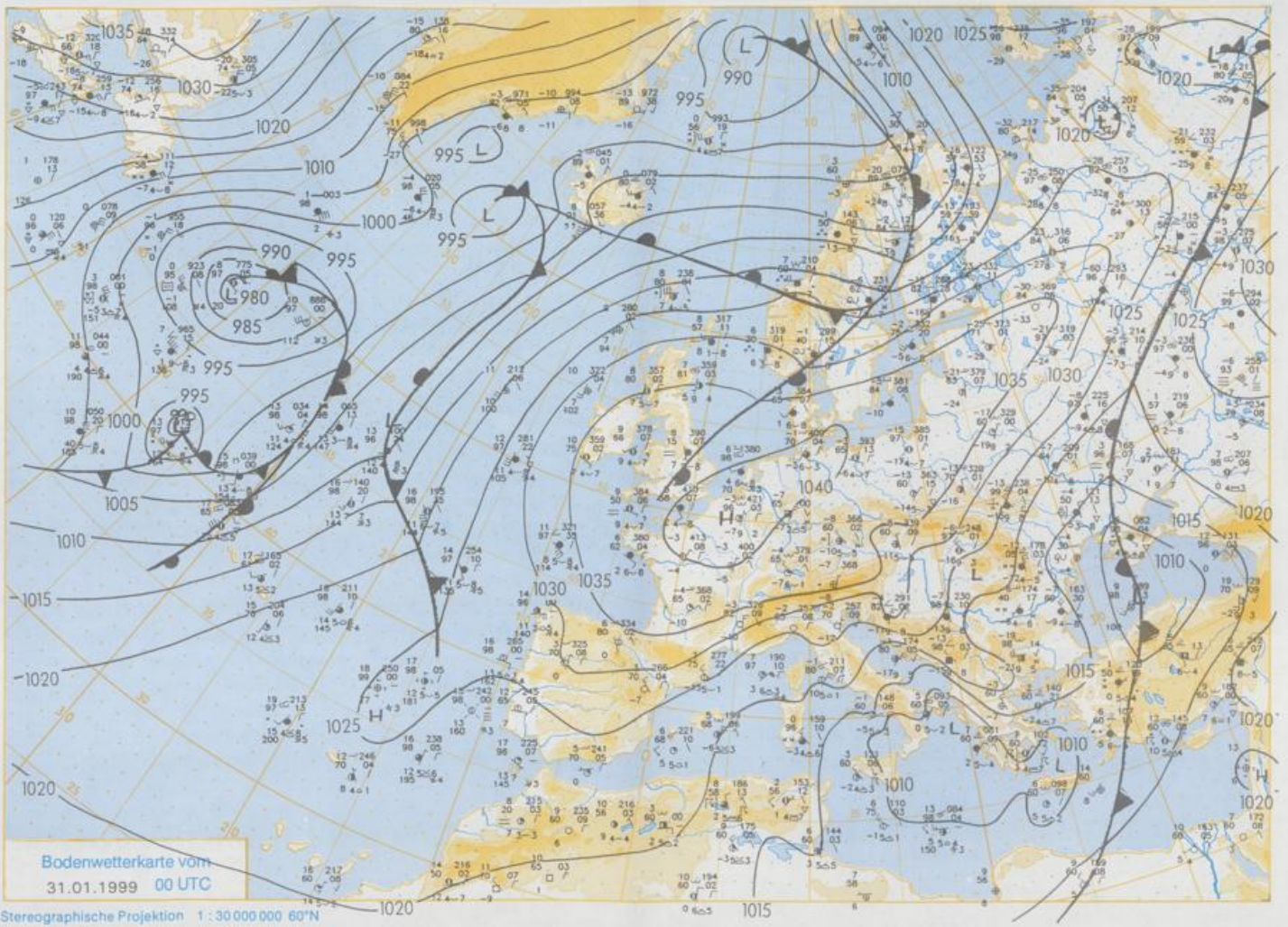
Weitere Aussichten für
Mittwoch, 03.02.99

Besonders in der Osthälfte unbeständig mit Regen, in der Westhälfte teils heiter, teils wolzig, kaum Niederschlag, Tageshöchsttemperaturen im Süden wenig über 0°C, sonst mild.



500 hPa-Karte vom
31.01.1999 00 UTC

Stereographische Projektion 1 : 30 000 000 60°N



Wettermeldungen von Sonntag, dem 31. Januar 1999 06 UTC

Station	Bar.-höhe (m)	Luftdr. rd.NN (hPa)	Wetter	Wind	Deutschland							Sonne	RR	Schnee	Extremwerte der Lufttemperatur in der Dekade vom 21.01. bis 31.01.					
					km/h	Luft 2 m	Temperaturen (Grad C)			Nacht 5 cm	Vortag				Mittel 2 m	Min 2 m	Tmax Datum	Tmin Datum	Tmax Datum	Tmin Datum
							Taupunkt	Max	Min											
Heigoland	8	1039.4	wolkig	WSW 11	4.1	1.7	5.1	3.4	3.0	-4	7.4		1953	9.9	25.01.1990	-9.1	31.01.1956			
List / Sylt	29	1038.5	stark bew.	SW 11	2.4	1.3	4.0	2.8	1.2	-1	6.3		1937	9.0	22.01.1993	-2.1	26.01.1942			
Leck	17	1039.4	stark bew.	S 14	2.2	-1.0	4.0	1.4	-3	-7	4.6		1974	10.2	31.01.1990	-15.8	30.01.1987			
Husum	37	1039.5	stark bew.	S 14	-1.5	-2.0	4.4	-1.0	-3.5	-6	5.1									
Schleswig	48	1040.0	leicht bew.	SSW 14	-2.0	-3.8	3.1	-0.9	-2.2	-4	7.2		1947	10.6	31.01.1990	-14.5	30.01.1987			
Kiel	31	1039.9	leicht bew.	SSW 14	-3.7	-4.9	2.1	-2.4	-5.9	-8	5.8		1940	11.6	22.01.1993	-20.8	27.01.1942			
Westermarkd.	9	1039.6	wolkig	SSW 14	-2.7	-5.0	1.2	-1.0	-4.1	-6	6.7		1948	9.7	22.01.1959	-14.4	30.01.1987			
Arkone	42	1039.7	leicht bew.	WSW 14	-4.8	-7.5	2.3	-2.9	-4.9	-8	1.4		1951	9.7	22.01.1993	-14.8	31.01.1956			
Norderney	16	1040.3	stark bew.	SW 11	3.1	1.1	4.6	3.6	2.6	-1	6.4		1947	11.0	22.01.1993	-11.2	31.01.1956			
Briemerhaven	11	1040.7	stark bew.	S 11	-1.0	-2.8	4.1	2.2	-1.1	-3	3.4		1949	12.0	31.01.1990	-14.4	31.01.1956			
Cuxhaven	12	1039.9	wolkig	SSW 14	-1.1	-2.4	3.8	2.3	-1.1	-4	3.6		1946	11.5	22.01.1993	-12.1	27.01.1961			
Hamburg/Flugh.	15	1040.7	wolkig	SW 4	-6.3	-7.4	2.7	-3.0	-6.5	-10	8.2		1891	12.5	27.01.1983	-22.8	22.01.1940			
Lübeck	15	1040.5	leicht bew.	SSW 4	-10.5	-11.3	1.8	-4.7	-10.5	-14	6.9		1890	12.4	22.01.1993	-21.9	23.01.1942			
Boitenhagen	17	1040.4	leicht bew.	SW 11	-4.9	-6.6	1.0	-6.7	-5.3	-7	6.2		Re	1951	12.4	22.01.1993	-14.9	27.01.1961		
Schwerin	68	1040.5	leicht bew.	W 4	-5.8	-6.9	1.1	-2.3	-6.3	-11	6.8		Re	1947	12.2	27.01.1983	-17.7	30.01.1987		
Wernemünde	10	1039.9	leicht bew.	WSW 11	-4.5	-7.2	0.4	-2.0	-5.6	-7	4.1		Re	1951	12.0	22.01.1993	-15.7	30.01.1987		
Vaterow	50	1040.1	leicht bew.	WSW 7	-6.0	-7.4	-1.0	-4.4	-6.3	-9	3.5		Re	1947	12.4	27.01.1983	-19.1	31.01.1954		
Barth	7	1039.6	leicht bew.	S 4	-8.5	-7.7	-0.8	-3.9	-7.7	-12	4.9		Re	1967	12.3	26.01.1977	-17.4	21.01.1987		
Greifswald	6	1039.5	leicht bew.	W 7	-3.3	-6.0	-0.9	-2.0	-3.3	-5	1.4		Re	1951	12.2	27.01.1983	-19.0	30.01.1954		
Ueckermünde	7	1040.2	bedeckt	S 18	-6.4	-10.0	-1.0	-1.0	-6.4	-7	3.2	0.0	4	1951	12.7	27.01.1983	-24.7	31.01.1963		
Emden	5	1040.2	leicht bew.	WSW 11	-0.3	-1.0	3.5	0.3	-1.5	-5	7.7		1947	11.9	27.01.1983	-16.0	22.01.1963			
Oldenburg	20	1041.1	leicht bew.	S 4	-2.9	-3.7	4.0	-1.6	-3.8	-7	4.0									
Bremen/Flugh.	5	1040.8	leicht bew.	SSE 11	-3.5	-4.2	3.6	0.1	-3.5	-6	6.6	0.0	1890	13.4	31.01.1975	-21.6	27.01.1942			
Soltau	78	1041.9	leicht bew.	SSW 4	-9.1	-10.1	1.3	-2.8	-7.3	-10	8.0		Re	1948	12.5	27.01.1983	-20.1	31.01.1963		
Boizenburg	46	1041.3	leicht bew.	SSW 11	-6.9	-7.9	1.3	-2.8	-7.3	-10	7.2		Re	1951	12.1	22.01.1993	-17.4	31.01.1963		
Lüchow	18	1040.9	leicht bew.	NNE 4	-6.6	-7.6	1.4	-2.4	-6.6	-9	6.2		1955	13.5	27.01.1983	-22.7	31.01.1963			
Seehausen/Altm.	23	1040.5	stark bew.	NNW 4	-3.7	-6.6	0.7	-3.2	-6.7	-8	5.0									
Narnitz	85	1040.8	wolkig	W 4	-6.8	-8.5	0.3	-3.6	-7.3	-10	3.6		1951	12.0	27.01.1983	-21.6	31.01.1956			
Neuruppin	39	1040.9	stark bew.	S 14	-6.2	-9.0	-1.0	-3.3	-6.2	-6	2.3	0.0	2	1958	13.5	27.01.1983	-23.1	31.01.1963		
Neubrandenburg	80	1040.1	bedeckt	S 7	-3.4	-4.9	-2.2	-4.0	-4.8	-6	1.2	0.0	2							
Angermünde	55	1041.0	stark bew.	SW 4	-11.1	-13.3	-1.8	-2.5	-11.1	-15	3.5	0.0	3	1951	13.8	27.01.1983	-24.6	31.01.1963		
Lingen	26	1041.0	leicht bew.	still	-3.5	-4.4	3.2	-0.2	-3.5	-5	6.7		1951	13.0	31.01.1990	-17.6	22.01.1963			
Münst.-Osn./Flugh.	53	1040.6	stark bew.	NNE 4	-1.4	-1.6	2.9	0.2	-1.4	-4	4.9	0.0	FI	1953	12.6	24.01.1960	-17.5	31.01.1963		
Osnabrück	97	1040.8	stark bew.	E 4	-1.4	-3.0	2.5	0.2	-1.4	-3	5.1	0.4	1	1952	13.2	27.01.1983	-18.8	31.01.1963		
Diemitz	43	1040.9	stark bew.	SE 11	-2.7	-3.8	3.1	-0.1	-2.9	-6	6.9		1	1935	13.4	27.01.1983	-28.0	27.01.1942		
Bad Salzungen	139	1041.1	leicht bew.	ENE 4	-5.0	-6.2	1.5	-1.3	-5.0	-7	4.1	0.0	1	1936	13.4	27.01.1983	-24.8	22.01.1940		
Hannover/Flugh.	59	1040.6	leicht bew.	NW 4	-7.6	-8.6	1.6	-2.7	-7.6	-11	7.8		1891	15.3	28.01.1944	-23.6	27.01.1942			
Braunschweig	88	1041.3	leicht bew.	N 4	-6.7	-6.8	1.0	-2.7	-6.9	-9	1.8	0.0	1	1947	14.1	27.01.1983	-24.4	31.01.1963		
Gardelegen	48	1040.5	stark bew.	NNE 4	-4.0	-6.4	1.0	-2.2	-7.5	-9	1.8	0.0	1	1947	13.3	27.01.1983	-21.3	31.01.1963		
Magdeburg	85	1040.5	bedeckt	still	-11.2	-13.8	-1.2	-3.2	-11.2	-13	0.0	0.0	Re	1893	13.8	22.01.1993	-22.2	27.01.1942		
Potsdam	100	1041.6	leicht bew.	SSW 4	-10.9	-14.1	-1.6	-3.2	-10.9	-14	0.9	0.0	1	1876	14.1	27.01.1983	-21.0	26.01.1942		
Berlin-Temp.	49	1041.4	leicht bew.	ENE 7	-12.7	-16.0	-0.8	-3.4	-14.1	-18	3.1	0.6	3	1947	13.0	27.01.1983	-22.7	31.01.1963		
Lindenberg	104	1041.3	leicht bew.	still	-13.7	-15.7	-1.0	-3.0	-13.7	-16	3.8	0.0	1							
Manschnow	18	1040.6	leicht bew.	still	-13.7	-15.7	-1.0	-3.0	-13.7	-16	3.8	0.0	1							
Düsseldorf/Flugh.	41	1041.2	wolkig	N 11	-0.7	-3.8	2.8	0.3	-1.0	-3	5.0		1970	13.7	25.01.1990	-14.8	30.01.1976			
Bocholt	24	1040.4	leicht bew.	NNW 7	-2.5	-5.3	3.1	-0.7	-2.6	-5	6.4		1947	13.0	23.01.1995	-16.7	28.01.1976			
Essen	161	1041.0	stark bew.	N 7	-0.4	-3.1	1.8	-0.8	-0.7	-2	4.9	0.0	1935	12.6	25.01.1990	-24.0	27.01.1942			
Lüdenscheid	392	1040.2	leicht bew.	ENE 11	2.9	-4.8	0.7	-2.7	-2.9	-5	3.0	0.7	2							
Kahler Asten	158	1041.2	leicht bew.	NNE 25	-9.6	-10.8	5.6	-6.4	-9.6	-11	4.3	0.0	27	1955	12.2	21.01.1974	-23.3	31.01.1956		
Bad Lippspringe	156	1040.2	leicht bew.	ENE 14	-5.0	-6.6	1.2	-2.1	-5.5	-8	3.6	0.0	Re	1951	12.7	27.01.1983	-20.4	31.01.1963		
Kassel	233	1040.2	leicht bew.	N 7	-6.1	-7.5	4.7	-2.6	-6.1	-8	5.4		1951	12.2	27.01.1983	-18.6	31.01.1963			
Göttingen	171	1040.7	stark bew.	N 11	-5.9	-7.5	0.4	-1.9	-7.1	-9	2.5	0.0	Re	1947	13.2	26.01.1995	-23.7	31.01.1963		
Leinefelde	356	1040.3	bedeckt	N 14	-6.0	-8.5	-2.0	-3.6	-7.1	-9	1.6	0.0	1	1957	11.5	27.01.1983	-23.1	31.01.1963		
Braunlage	610	1040.0	Schneefall	NE 14	-7.4	-9.6	-4.4	-5.7	-9.4	-13	2.6	0.0	19	1936	12.8	29.01.1959	-23.1	26.01.1942		
Brocken	1153	-	Schneefall	NNE 47	-12.0	-13.3	-8.7	-9.8	-12.9	-14		0.5	65	1951	14.0	29.01.1958	-26.6	31.01.1956		
Artern	166	1039.9	Schneefall	NNE 18	-3.7	-6.8	-0.6	-2.1	-5.5	-8	0.3	0.0	Re	1954	12.3	27.01.1983	-21.8	31.01.1963		
Leipzig/Flugh.	149	1041.1	leicht bew.	E 22	-10.5	-13.8	-1.6	-3.9	-10.5	-11	0.2	0.0	Re	1951	13.4	22.01.1959	-21.8	31.01.1963		
Wittenberg	106	1041.3	leicht bew.	ENE 4	-10.5	-14.5	-1.4	-3.6	-10.5	-13		0.0	Re	1951	12.9	22.01.1993	-22.3	31.01.1963		
Oschatz	152	1041.6	leicht bew.	ENE 4	-14.3	-17.3	-2.4	-4.6	-14.3	-22	0.3	0.3	9							
Dresden/Flugh.	232	1041.0	wolkig	ENE 4	-15.9	-18.6	-4.4	-5.6	-15.9	-24	0.7	0.6	8	1917	14.1	22.01.1959	-21.4	27.01.1942		
Doburlug-Kir.	100	1041.1	wolkenlos	NNE 7	-17.6	-19.5	-2.6	-4.3	-17.6	-13	0.2	0.2	6	1951	13.8	22.01.1959	-25.4	31.01.1963		
Cottbus	70	1041.1	leicht bew.	NNW 4	-15.5	-18.1	-1.3	-3.4	-15.7	-19	2.9	0.3	4	1951	14.0	27.01.1983	-25.5	31.01.1963		
Görlitz	240	1040.5	leicht bew.	still	-16.8	-18.6	-3.9	-5.8	-17.1	-22	4.8	0.2	6	1951	14.3	27.01.1983	-23.2	28.01.1954		
Aachen	205	1040.7	wolkig	N 4	-2.0	-6.0	0.3	-1.6	-2.1	-4	3.0	0.0	1	1891	15.9	30.01.1967	-19.2	27.01.1942		
Nürnberg-Barw.	486	1039.4	stark bew.	NNE 18	-3.6	-4.7	2.5	-4.5	-4.9	-8	2.4	0.0	1	1958	14.0	30.01.1966	-20.1	31.01.196		