

Amtsblatt des Deutschen Wetterdienstes

D 7311 A
ISSN 0936-5818
Schutzgebühr monatlich DM 30,25
einschließlich Versandkosten,
Einzelpreis DM 1,25
zuzüglich Versandkosten

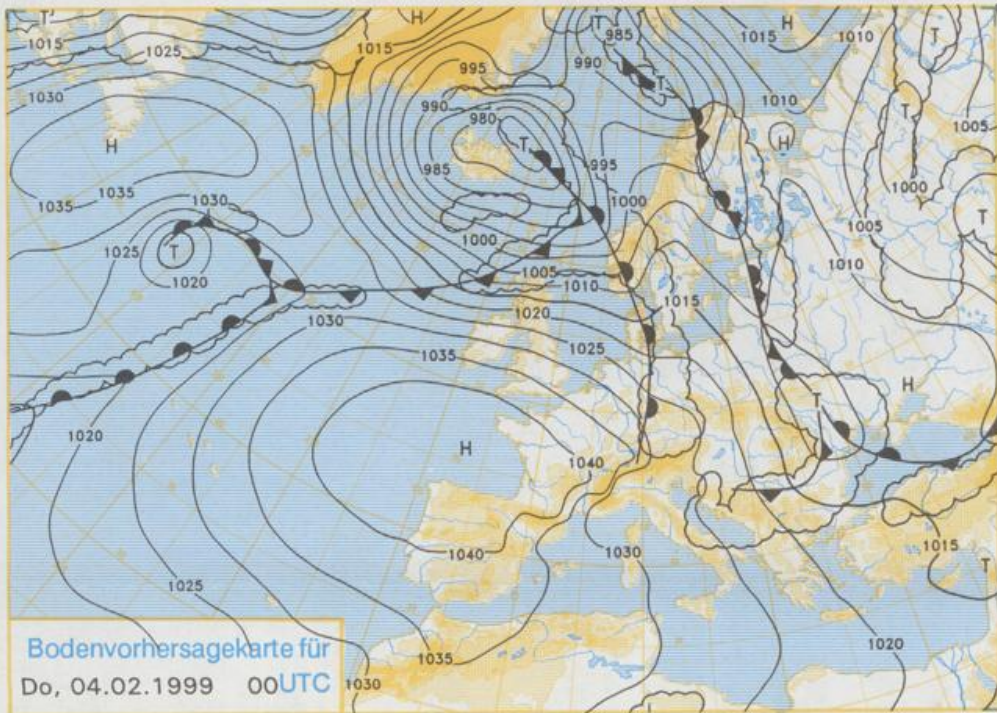
Druck und Verlag: Deutscher Wetterdienst
Frankfurter Straße 135, 63067 Offenbach
Postanschrift: 63004 (Postfach), Telefon: (069) 80 62 - 22 83
Telefax: 4152871, Telefax: (069) 80 62 - 24 84
LZB: BLZ 505 000 00 Kto.-Nr.: 505 01004

Erscheint täglich; nur Postbezug

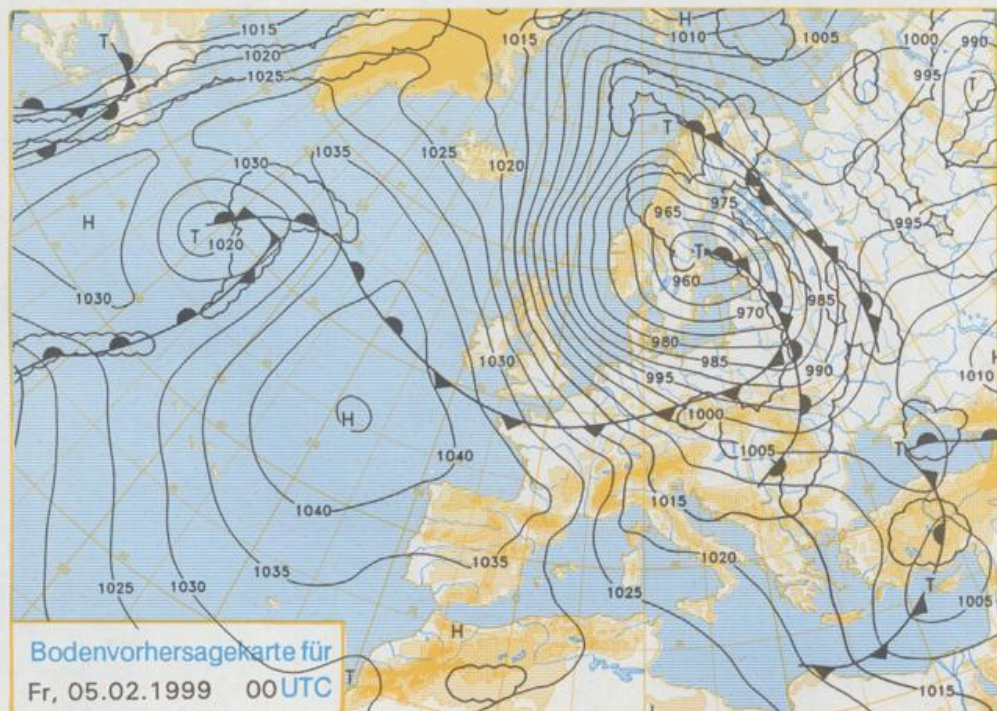
Jahrgang 1999

Dienstag, den 02. Februar

Nummer: 33



Stereographische Projektion 1 : 60 000 000 60°N



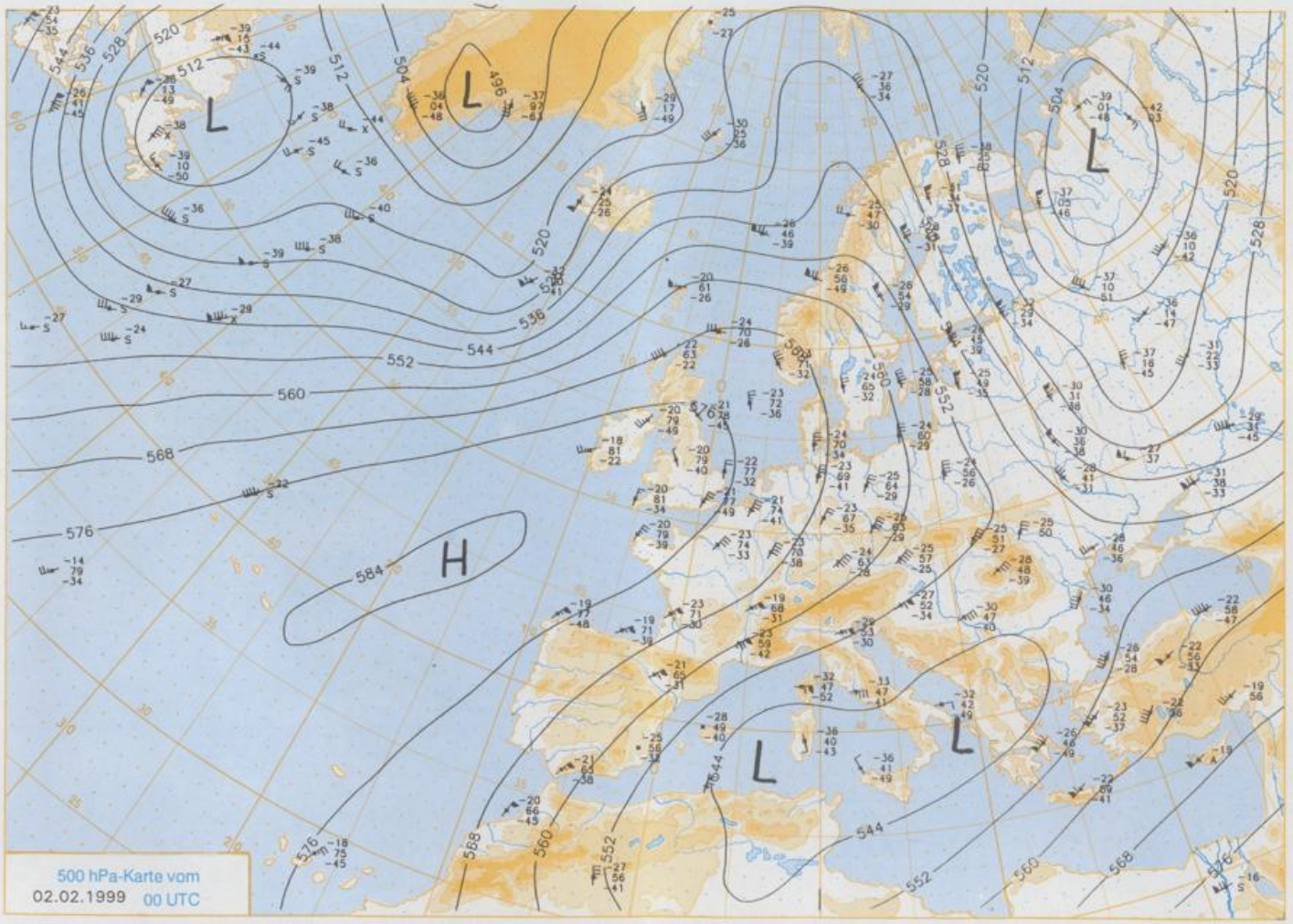
Deutschland-Vorhersage für Donnerstag, 04.02.99

Ein Tief bei Island verlagert sich unter Intensivierung nach Südkandinavien. Seine Warmfront überquert in den Frühstunden den Osten Deutschlands, bis zum Abend erreicht die zugehörige Kaltfront die Nordseeküste. Mit der auflebenden nordwestlichen Strömung wird anfangs milde, später wieder etwas kältere Luft nach Deutschland geführt.

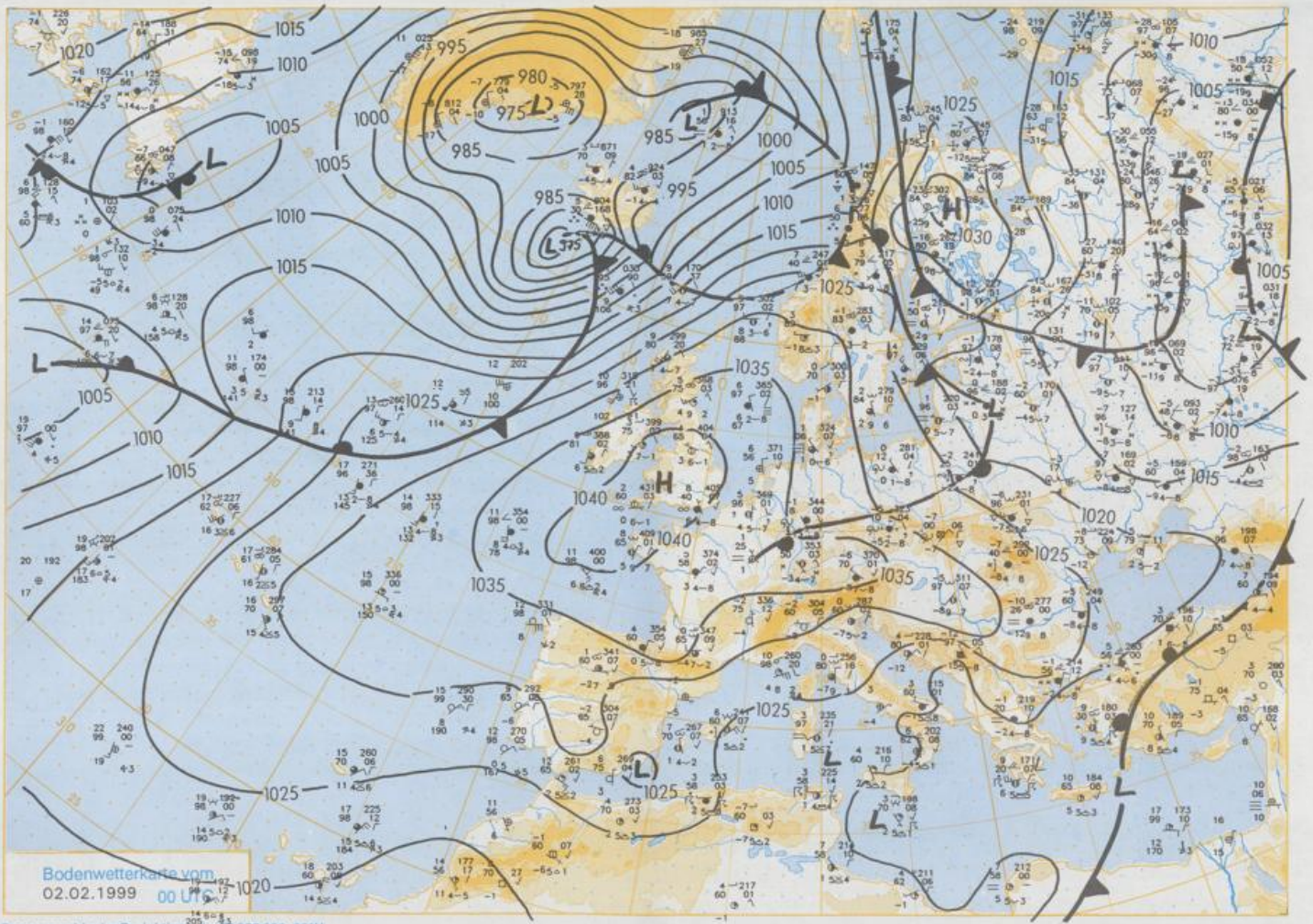
Nach Frühtemperaturen zwischen 6°C im Nordwesten und -2°C im Südosten ist es stark bewölkt bis bedeckt und regnerisch. Im Süden fällt anfangs noch etwas Schnee, später gehen die Niederschläge auch dort in Regen über. Die Temperaturen steigen auf 7 bis 11°C in der Nordhälfte und im Rheintal und 3 bis 7°C sonst, im Südosten liegen die Höchstwerte örtlich nur wenig über 0°C. Der Wind weht anfangs schwach bis mäßig, frischt im Tagesverlauf auf, an der Küste und in höheren Mittelgebirgslagen sind schwere Sturmböen möglich.

Weitere Aussichten für Freitag, 05.02.99

Weiterhin stark bewölkt und von Regen in Schnee übergehende, teils schauerartige Niederschläge. Einsetzender Temperaturrückgang, meist noch stürmisch.



Stereographische Projektion 1 : 30 000 000 60°N



Wettermeldungen von Dienstag, dem 2. Februar 1999 06 UTC

Station	Bar.- höhe (m)	Luftdr. red.NN (hPa)	Wetter	Wind km/h	Deutschland					Sonne Vorl. Std.	RR 24h mm	Schnee höhe cm	Extremwerte der Lufttemperatur in der Dekade vom 1.02. bis 10.02.				
					Temperatur (Grad C)		Temperatur (Grad C)		Nacht				Tmax	Datum	Tmin	Datum	
					Luft	Tau-	Max.	Mittel									2 m
Helgoland	8	1033.7	bedeckt	NW 29	4.9	4.4	6.4	5.8	4.8	3	0.0		1953	10.7	8.02.1990	-10.0	1.02.1956
List / Sylt	29	1032.6	stark bew.	NW 22	4.8	4.5	5.3	4.7	3.0	2	0.0		1937	10.4	8.02.1990	-18.0	10.02.1940
Lock	17	1032.9	stark bew.	NW 18	3.9	3.6	5.1	3.0	0.8	-0	0.0		1974	10.6	6.02.1990	-17.5	9.02.1996
Husum	37	1031.9	leicht bew.	NW 11	1.7	1.7	3.7	3.3	1.3	0	0.2						
Schleswig	48	1032.6	Nebel	NW 14	1.7	1.7	4.5	3.6	0.8	-0	0.1		1947	12.5	8.02.1990	-17.2	2.02.1954
Kiel	31	1032.0	Nebel	W 11	0.4	0.2	4.3	3.1	-0.1	-0	0.2		1940	14.2	8.02.1990	-19.6	10.02.1940
Westermarckf.	9	1031.1	wokieren	WNW 22	2.0	2.0	2.9	2.1	0.2	0	0.0		1948	11.6	1.02.1957	-18.3	1.02.1972
Altsass	42	1029.7	Nebel	WNW 32	-0.3	-0.8	2.0	1.2	-0.5	-1	0.0	Re	1951	12.5	8.02.1990	-18.9	1.02.1954
Norderney	16	1035.4	bedeckt	NNW 25	4.6	3.8	6.1	5.6	4.5	5	0.0		1947	12.5	8.02.1990	-14.3	1.02.1954
Bremerhaven	11	1033.4	bedeckt	N 11	4.8	4.8	6.0	4.8	3.3	3	0.0		1949	14.0	8.02.1990	-15.8	1.02.1954
Cuxhaven	12	1032.8	stark bew.	NW 22	4.2	3.3	5.6	4.2	3.3	1	0.2		1946	12.8	8.02.1990	-12.9	8.02.1947
Hamburg/Flugh.	15	1032.4	Sprühregen	WNW 7	1.2	0.7	5.2	3.4	1.2	1	0.1		1891	14.9	8.02.1990	-24.6	10.02.1940
Lübeck	15	1031.6	Nebel	WNW 11	1.0	1.0	4.0	2.8	0.9	1	0.3		1890	15.6	10.02.1899	-27.2	4.02.1912
Boltenhagen	17	1031.3	Nebel	W 11	1.2	1.1	3.7	2.2	1.2	1	0.1		1947	14.7	8.02.1990	-18.6	1.02.1954
Schwerin	68	1031.2	Nebel	NW 11	0.9	0.4	3.4	2.1	0.9	1	0.5		1947	14.5	8.02.1990	-18.7	1.02.1956
Warnemünde	10	1030.3	Sprühregen	WNW 18	0.9	0.2	2.9	1.8	0.7	1	0.0		1951	14.1	8.02.1990	-18.1	6.02.1963
Teterow	50	1030.4	Nebel	WNW 14	0.1	0.1	3.1	1.7	0.0	0	0.1		1947	13.7	8.02.1990	-20.6	1.02.1956
Barth	7	1029.8	Nebel	W 11	0.2	-0.5	3.1	1.6	0.0	0	0.1		1967	13.5	8.02.1990	-20.7	9.02.1986
Greifswald	6	1029.7	Nebel	WNW 18	-0.2	-0.3	2.8	1.4	-0.2	-0	0.1		1951	14.6	8.02.1990	-23.1	9.02.1986
Ueckermünde	7	1029.4	Nebel	W 14	-0.2	-0.7	2.4	1.2	-0.2	-0	0.1		1951	15.2	8.02.1990	-25.5	9.02.1956
Emden	5	1034.8	stark bew.	NNW 18	4.8	4.7	7.0	6.1	4.8	5	0.0		1947	13.0	8.02.1990	-16.9	5.02.1963
Oldenburg	20	1034.3	bedeckt	N 14	5.2	4.1	6.7	5.6	4.0	4	0.2		1890	16.7	10.02.1899	-20.2	5.02.1941
Bremen/Flugh.	5	1033.2	bedeckt	NW 14	4.2	3.9	6.3	5.1	3.3	3	0.3		1948	15.3	8.02.1990	-22.3	8.02.1953
Soltau	78	1033.0	Nebel	W 11	0.9	0.8	4.4	2.9	0.9	1	0.1		1951	15.2	8.02.1990	-19.8	1.02.1956
Boizenburg	46	1032.1	Nebel	WNW 11	0.9	0.8	4.4	2.9	0.9	1	0.1		1951	15.2	8.02.1990	-19.8	1.02.1956
Lüchow	18	1032.0	bedeckt	NW 7	1.0	0.8	3.9	2.6	1.0	1	0.5		1955	14.0	8.02.1990	-21.1	6.02.1996
Seehausen/Altm.	23	1031.6	Sprühregen	NNW 14	0.8	0.4	3.6	2.3	0.8	1	0.4						
Menz	85	1031.2	Nebel	NW 7	0.7	-0.3	2.9	1.7	0.5	0	0.3		1951	14.3	8.02.1990	-21.8	1.02.1956
Neuruppin	39	1030.8	bedeckt	NNW 7	0.5	0.0	6.0	0.5	0.0	0	0.2		1958	13.9	8.02.1990	-20.8	5.02.1963
Neubrandenburg	80	1030.0	Nebel	W 14	-0.4	-1.0	2.3	1.1	-0.4	-0	0.0	Re					
Angermünde	55	1029.7	gef. Sprühr	NW 11	-0.5	-0.5	1.9	1.0	-0.6	-1	0.1	Re	1951	15.3	8.02.1990	-25.7	9.02.1956
Lingen	26	1034.8	stark bew.	NNW 14	5.1	4.3	6.4	5.8	5.1	5	0.7		1951	14.3	8.02.1990	-18.6	2.02.1956
Münst.-Dan./Flugh.	53	1033.8	bedeckt	NNW 11	5.2	5.1	6.4	4.9	4.8	4	0.8						
Osnabrück	97	1033.9	bedeckt	NNW 11	5.2	5.1	6.4	4.9	4.8	4	0.8						
Diepholz	43	1033.5	bedeckt	NW 14	4.8	4.2	6.2	5.3	4.1	4	0.2		1952	15.3	8.02.1990	-19.4	1.02.1956
Bad Salzungen	139	1033.8	bedeckt	NNW 7	3.1	2.3	4.3	2.8	3.0	2	3		1935	15.3	8.02.1990	-20.5	2.02.1942
Hannover/Flugh.	59	1032.9	Sprühregen	WNW 11	2.1	1.7	4.7	3.6	1.9	2	0.3		1936	15.8	8.02.1990	-21.5	1.02.1956
Braunschweig	39	1032.1	Nebel	NW 18	1.3	1.3	3.3	2.7	1.2	1	0.7		1891	15.5	10.02.1899	-23.2	2.02.1956
Gardleien	48	1031.4	Sprühregen	NW 11	1.2	1.1	3.3	2.2	1.0	1	0.1		1947	15.7	8.02.1990	-23.1	8.02.1956
Magdeburg	85	1031.4	bedeckt	NW 11	1.1	0.3	2.8	2.0	1.1	1	0.1		1947	15.7	8.02.1990	-24.4	2.02.1956
Potsdam	100	1030.8	Sprühregen	NNW 11	0.2	0.0	2.2	1.4	0.2	0	0.5		1893	17.8	10.02.1899	-26.0	10.02.1929
Berlin-Temp.	49	1030.9	Sprühregen	NW 14	0.2	-0.1	3.0	1.7	0.1	-0	0.1		1876	16.1	8.02.1990	-25.4	10.02.1929
Lindenberg	104	1030.1	bedeckt	NNW 11	0.3	0.1	1.1	-0.1	0.3	0	0.7	Re	1947	15.9	8.02.1990	-25.6	9.02.1956
Manschnow	16	1028.9	Sprühregen	NW 11	0.1	-0.2	1.2	0.0	0.1	-0	0.6	Re					
Düsseldorf/Flugh.	41	1035.0	stark bew.	NNW 7	5.3	3.6	5.6	4.5	5.2	5	2		1970	15.7	8.02.1990	-15.4	9.02.1986
Bocholt	24	1034.3	Sprühregen	N 14	5.4	3.8	6.5	5.1	5.3	5	0.3		1947	14.9	8.02.1990	-17.8	2.02.1956
Essen	161	1034.8	stark bew.	N 7	4.6	3.4	5.2	3.8	4.6	4	2		1935	14.8	8.02.1990	-17.6	1.02.1956
Lüdenscheid	392	1034.2	Sprühregen	NW 4	2.7	2.1	3.0	1.8	2.7	2	0.2	Re					
Kahler Asten	859	-	bedeckt	NW 29	-0.6	-0.7	-0.2	-0.6	-0.6	-1	0.2	20	1955	11.3	4.02.1993	-26.0	1.02.1956
Bad Lippspringe	158	1033.9	Sprühregen	WNW 4	2.4	2.1	1.5	1.0	0.6	0	4	Re	1951	15.3	8.02.1990	-20.2	9.02.1986
Kassel	233	1032.4	Sprühregen	N 11	2.4	2.2	0.4	-0.2	0.4	1	0.5		1947	15.1	8.02.1990	-20.4	1.02.1956
Göttingen	171	1032.6	bedeckt	NNW 14	2.5	2.4	1.5	0.9	1.2	1	0.9	1	1947	14.5	8.02.1990	-23.7	6.02.1963
Lainfeld	265	1032.1	Sprühregen	NW 7	1.2	1.0	0.9	0.4	0.8	0	2	1	1957	13.2	8.02.1990	-20.9	9.02.1986
Braunlage	610	1031.2	leicht bew.	NW 11	0.3	-0.4	1.6	0.2	-0.2	-3	0.1	16	1936	13.6	8.02.1990	-28.4	1.02.1956
Brocken	1153	-	leicht bew.	N 50	-1.8	-2.4	-1.2	-2.1	-2.4	-3	5	65	1951	10.1	6.02.1990	-28.4	1.02.1956
Arten	166	1031.3	bedeckt	WSW 7	1.5	0.8	1.6	0.8	1.2	0	0.4	1	1954	16.7	8.02.1990	-22.6	2.02.1956
Leipzig/Flugh.	149	1031.2	Sprühregen	NW 14	1.1	0.5	0.9	0.4	0.7	0	0.3	Re	1951	16.9	8.02.1990	-22.9	10.02.1956
Wittenberg	106	1030.4	Sprühregen	NNW 11	0.6	0.2	1.1	0.1	0.3	0	0.7	0	1951	17.1	8.02.1990	-24.6	2.02.1956
Oschetz	152	1031.0	Nebel	WSW 7	1.1	0.8	0.3	-0.3	0.0	0	0.0	5					
Dresden/Flugh.	232	1030.6	Sprühregen	W 11	0.6	0.4	-0.1	-1.2	-0.1	-0	0.1	2	1917	16.7	8.02.1990	-27.0	9.02.1956
Dobersberg-Kir.	100	1029.8	bedeckt	NW 22	1.0	0.5	1.0	-0.1	0.8	0	0.0	2	1951	16.8	8.02.1990	-28.4	9.02.1956
Cottbus	70	1029.6	Sprühregen	NW 14	1.4	1.0	0.9	0.4	0.8	0	0.0	2	1951	16.1	8.02.1990	-27.1	8.02.1956
Görlitz	240	1029.2	Sprühregen	W 11	0.5	-0.3	-0.9	-2.0	-0.9	-1	0.2	3	1951	15.0	6.02.1990	-30.8	9.02.1956
Aachen	205	1035.4	Sprühregen	N 7	4.2	4.2	4.3	3.4	4.2	4	1	1	1891	20.4	10.02.1899	-20.2	7.02.1895
Nürnberg-Berw.	486	1034.4	Sprühregen	N 22	2.3	2.0	1.5	1.0	1.4	1	0.7	Re					
Köln-Bonn/Flugh.	100	1034.6	Sprühregen	NNW 14	4.7	4.5	4.9	3.5	4.7	4	3		1958	16.2	8.02.1990	-19.2	2.02.1963
Bendorf	129	1033.9	bedeckt	N 4	2.4	2.4	1.8	1.0	1.3	1	0.1	2	1951	16.3	8.02.1990	-20.6	2.02.1956
Bad Marienberg	855	-	bedeckt	NNW 11	1.2	1.0	0.9	0.4	0.8	0	0.1	12	1953	11.9	8.02.1990	-19.7	9.02.1986
Gießen	195																