

Amtsblatt des Deutschen Wetterdienstes

D 7311 A
ISSN 0936-5818

Schutzgebühr monatlich DM 30,25
einschließlich Versandkosten,
Einzelpreis DM 1,25
zuzüglich Versandkosten

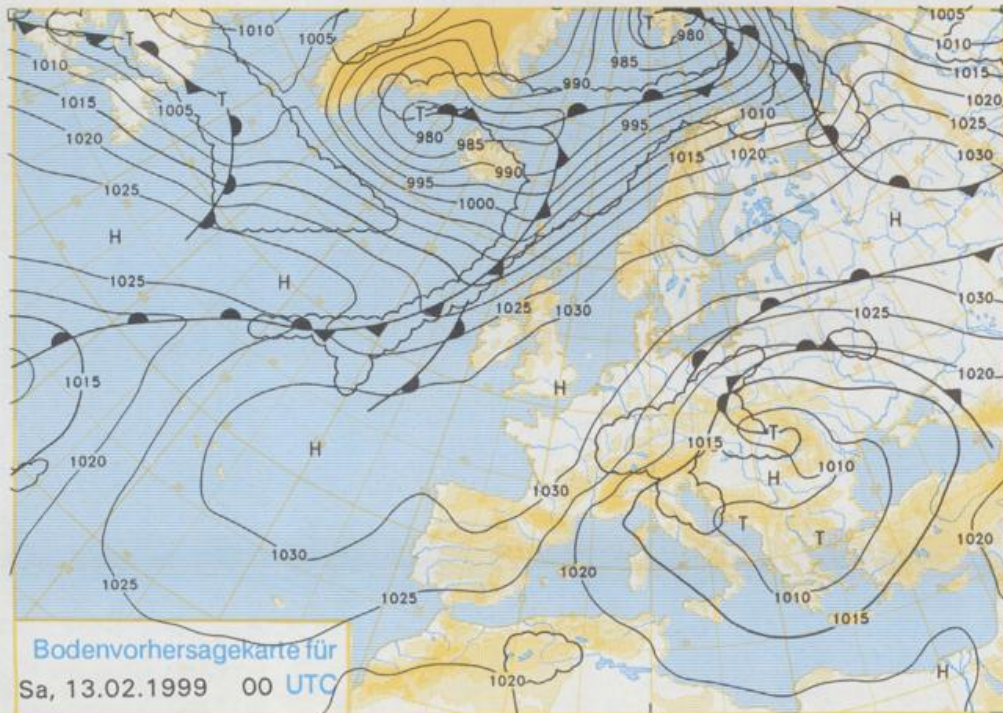
Druck und Verlag: Deutscher Wetterdienst
Frankfurter Straße 135, 63067 Offenbach
Postanschrift: 63004 (Postfach), Telefon: (069) 80 62 - 22 83
Telex: 4152871, Telefax: (069) 80 62 - 24 84
LZB: BLZ 505 000 00 Kto.-Nr.: 505 01004

Erscheint täglich; nur Postbezug

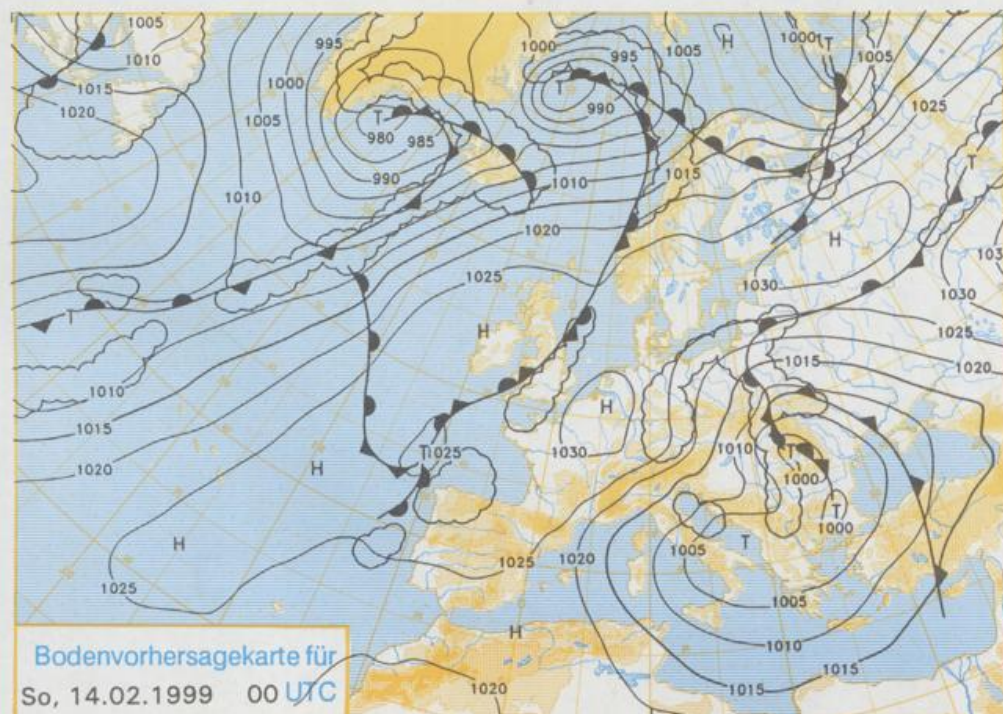
Jahrgang 1999

Donnerstag, den 11. Februar

Nummer: 42



Stereographische Projektion 1 : 60 000 000 60°N



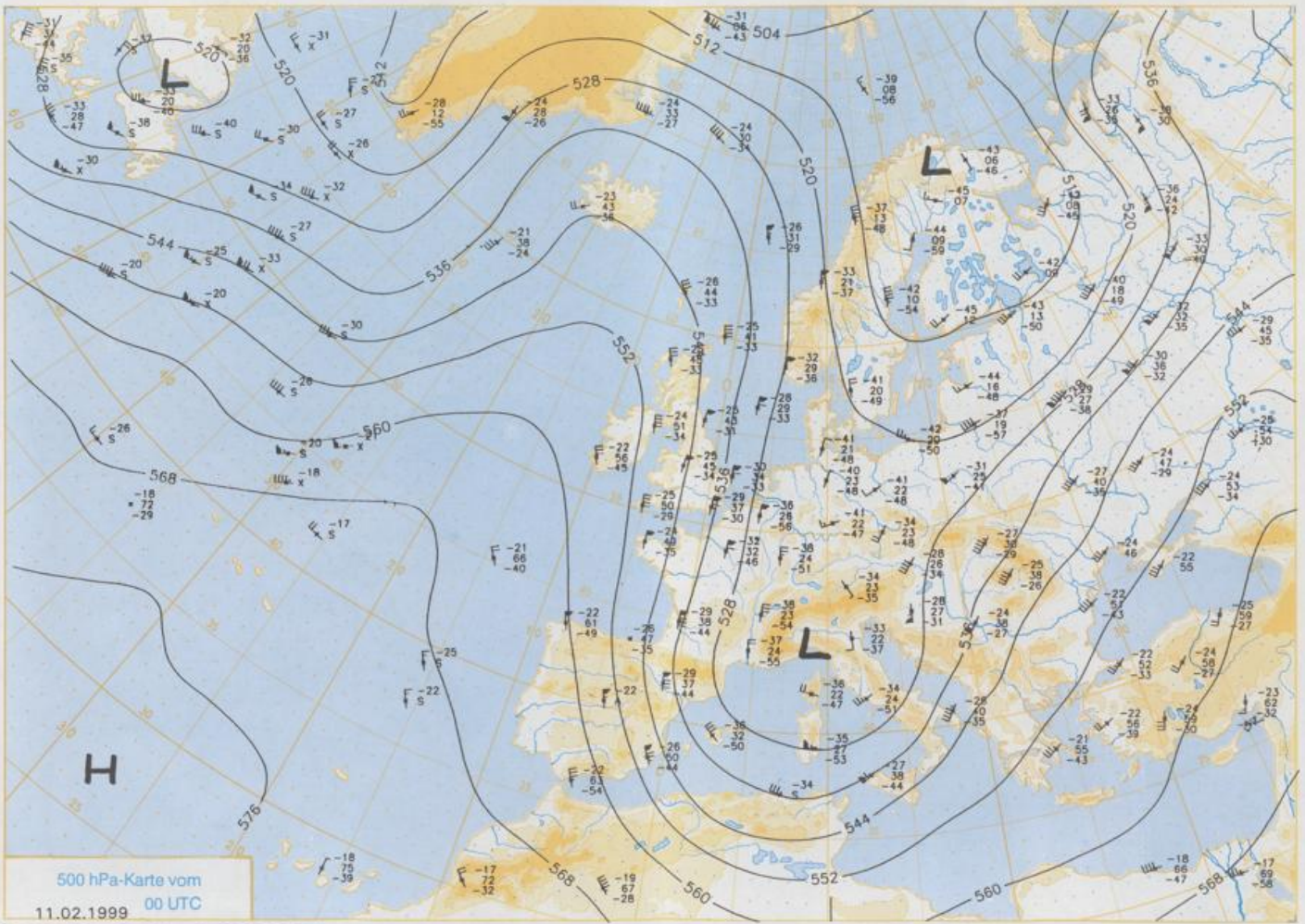
Deutschland-Vorhersage für Samstag, den 13.02.1999

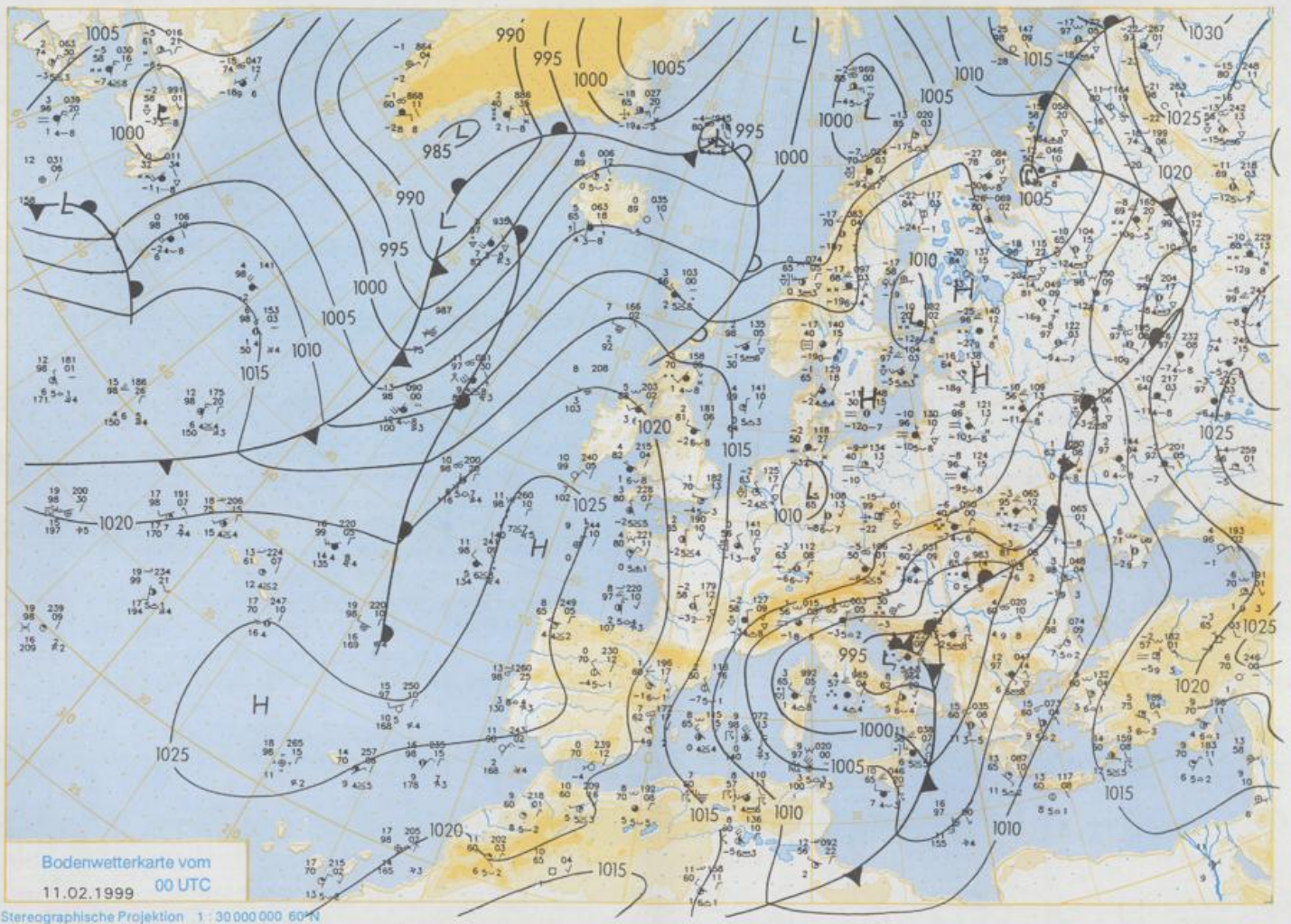
Zwischen einer Hochdruckbrücke über West- und Nordeuropa und einem umfangreichen Tiefdrucksystem über Südosteuropa wird bodennah Kaltluft, besonders in höheren Schichten von Osten her wärmere Luft nach Deutschland geführt. Durch das Aufgleiten der Warmluft entsteht vor allem über der Südosthälfte Deutschland ein dichtes Wolkengebiet.

Nach einer im Nordwesten und Norden meist klaren Nacht mit Tiefsttemperaturen zwischen -2 und -9°C bilden sich in den Frühstunden gebietsweise Nebelfelder, die sich nur zögernd auflösen. Sonst wird es dort heiter bis wolkeig und trocken bei Tageshöchsttemperaturen um 0°C, bei länger andauerndem Nebel auch darunter. In der Mitte und im Süden herrscht starke oder geschlossene Bewölkung vor, gebietsweise ist es auch neblig-trüb und vor allem im Nordstau der Mittelgebirge schneit es länger andauernd. Nach Frühtemperaturen um -10°C, örtlich auch darunter, steigen die Temperaturen auf 0 bis -5°C. In der Westhälfte ist es wind schwach, im Osten weht der Wind schwach bis mäßig aus nördlichen Richtungen.

Weitere Aussichten für Sonntag, den 14.02.1999

Teils heiter, teils wolkeig, besonders an den Nordrändern der Gebirge Schneeschauer. Wenig geänderte Temperaturen.





Wettermeldungen von Donnerstag, dem 11. Februar 1999 06 UTC

Station	Bar.-höhe (m)	Luftdr. red.NN (hPa)	Wetter	Wind km/h	Temperatur (Grad C)					Sonne Vort. Std.	RR 24h mm	Schnee höhe cm	Extremwerte der Lufttemperatur in der Dekade vom 11.02. bis 20.02.						
					Luft 2 m	Tau-punkt	Max Vortag	Mittel Min 2 m	Nacht 5 cm				seit	Tmax Datum	Tmin Datum				
					2 m	2 m	2 m	2 m	2 m				seit	Tmax Datum	Tmin Datum				
Heigoland	8	1015,9	wolkig	NE	25	-0,3	-1,8	3,3	1,3	-0,3	-1	2,3	0,8	4	1953	10,1	20,02.1990	-11,2	15,02.1956
List / Sylt	29	1016,4	wolkig	NNE	11	-3,7	-4,0	1,5	-0,6	-4,0	-7	2,5	0,2	12	1937	10,2	19,02.1980	-21,0	12,02.1940
Leck	17	1016,6	gef. Nebel	ESE	4	-9,4	-10,2	0,8	-0,5	-9,5	-13	0,5	1	5	1974	13,3	20,02.1990	-22,2	19,02.1978
Husum	37	1016,1	gef. Nebel	N	11	-7,6	-7,6	0,1	-0,8	-7,6	-10	0,1	2	10	1947	12,3	20,02.1990	-19,7	16,02.1956
Schleswig	48	1016,4	stark bew.	N	4	-3,0	-3,4	-0,1	-0,5	-3,9	-7	0,3	4	1940	14,1	20,02.1990	-24,8	13,02.1940	
Kiel	31	1015,6	Schn. Gries	E	7	-1,2	-2,4	-0,3	-1,6	-3,9	-7	0,3	3	1948	12,8	17,02.1950	-15,9	15,02.1956	
Westermarckd.	9	1015,8	stark bew.	NE	18	-1,2	-3,6	-1,0	-1,8	-2,7	-5	0,3	3	1951	12,8	20,02.1990	-17,2	15,02.1956	
Arkone	42	1016,6	stark bew.	SSW	7	-3,1	-4,9	-0,6	-2,4	-3,1	-5	4,1	1	1951	12,8	20,02.1990	-17,2	15,02.1956	
Norderney	16	1015,8	wolkig	ENE	22	0,9	-2,2	3,0	1,5	0,0	-0	1,9	2	5	1947	12,8	17,02.1961	-15,3	16,02.1956
Bremerhaven	11	1015,3	bedeckt	NE	14	-1,3	-1,8	1,9	0,6	-1,4	-2	0,1	0,1	Fl	1949	14,7	14,02.1998	-18,0	16,02.1956
Cuxhaven	12	1015,2	stark bew.	E	18	-1,6	-2,7	1,3	0,2	-1,6	-3	0,6	3	6	1946	14,6	20,02.1990	-17,0	16,02.1956
Hamburg/Flugh.	15	1015,3	stark bew.	NE	4	-2,7	-3,5	0,8	-1,0	-3,1	-6	0,0	0,0	6	1891	15,9	14,02.1998	-29,1	13,02.1940
Lübeck	15	1015,0	bedeckt	ENE	4	-4,0	-4,0	-1,0	-3,4	-9,8	-15	0,0	0,0	4	1890	15,0	14,02.1998	-26,3	13,02.1940
Boltenhagen	17	1015,6	bedeckt	E	7	-2,7	-4,3	-1,4	-3,1	-3,4	-7	0,1	4	1951	14,9	20,02.1990	-24,6	16,02.1956	
Schwern	68	1015,0	bedeckt	NE	4	-3,9	-5,4	-0,7	-2,6	-4,0	-6	1,8	0,0	4	1947	15,2	20,02.1990	-23,4	16,02.1956
Warnemünde	10	1015,5	wolkig	SE	4	-5,1	-7,2	0,5	-2,1	-5,2	-7	4,6	0,0	Re	1951	15,1	20,02.1990	-18,4	16,02.1956
Teterow	50	1015,9	wolkig	E	7	-7,4	-8,3	-0,8	-4,4	-7,6	-11	6,2	0,0	0	1947	15,8	20,02.1990	-23,4	15,02.1956
Berth	7	1015,9	leicht bew.	E	7	-8,6	-9,9	0,5	-4,1	-9,1	-15	5,9	1	1967	14,7	12,02.1974	-19,5	20,02.1978	
Greifswald	6	1016,1	wolkenlos	SE	7	-8,0	-9,0	0,2	-4,4	-8,0	-15	7,2	2	1951	16,0	20,02.1990	-26,6	16,02.1956	
Ueckermünde	7	1016,6	wolkenlos	E	4	-11,4	-12,5	1,3	-5,2	-11,4	-18	7,4	6	1951	16,7	20,02.1990	-28,2	15,02.1956	
Emden	5	1015,1	Grapselsch.	ENE	18	-0,1	-0,3	2,5	0,1	-1,4	-6	1,9	0,8	5	1947	15,2	17,02.1961	-23,7	16,02.1956
Oldenburg	20	1015,1	stark bew.	NNE	7	-1,4	-2,5	0,5	-1,1	-3,9	-10	0,2	5	10	1890	15,8	14,02.1998	-23,6	13,02.1940
Bremen/Flugh.	5	1014,9	stark bew.	NE	11	-1,6	-1,9	1,1	-0,8	-3,0	-6	0,1	6	1948	17,8	14,02.1958	-21,7	16,02.1956	
Softau	78	1015,1	Schneefall	E	7	-2,0	-3,1	1,1	-1,4	-2,2	-3	0,3	0,1	5	1951	14,9	14,02.1998	-20,4	15,02.1956
Boizenburg	46	1015,4	Schn. Sterne	NNE	7	-3,3	-4,1	-0,9	-2,5	-3,8	-13	0,7	0,0	0	1955	15,7	14,02.1998	-24,7	16,02.1956
Lüchow	18	1015,1	Schn. Sterne	NNE	7	-3,5	-4,0	0,2	-3,2	-4,1	-5	0,7	0,0	0	1955	15,7	14,02.1998	-24,7	16,02.1956
Seehausen/Altm.	23	1014,7	Schneefall	ENE	4	-5,3	-6,7	-0,2	-4,0	-7,7	-15	4,9	0,0	5	1951	15,3	20,02.1990	-21,8	15,02.1956
Marnitz	85	1015,5	Schneefall	E	7	-5,9	-7,2	-0,7	-3,2	-6,0	-8	5,0	0,0	Re	1958	15,6	20,02.1990	-19,8	14,02.1969
Neuruppin	39	1015,5	wolkig	E	7	-5,9	-7,2	-0,7	-3,2	-6,0	-8	5,0	0,0	5	1951	15,6	20,02.1990	-19,8	14,02.1969
Neubrandenburg	80	1016,1	leicht bew.	E	7	-10,4	-10,8	-1,0	-4,4	-10,6	-13	7,5	5	3	1951	15,6	20,02.1990	-29,1	11,02.1956
Angermünde	55	1015,5	wolkenlos	still	11	-11,5	-12,5	-0,8	-5,3	-11,7	-17	7,5	3	1951	15,6	20,02.1990	-29,1	11,02.1956	
Lingen	26	1014,3	wolkig	NE	7	-0,4	-2,4	2,4	0,0	-1,4	-3	1,2	0,2	Fl	1951	17,2	20,02.1990	-20,5	16,02.1956
Münst.-Osn./Flugh.	53	1014,1	Schneefall	NNE	4	-1,1	-1,3	1,8	-0,8	-3,0	-6	0,4	0,7	1	1952	16,2	20,02.1990	-21,4	16,02.1956
Osnabrück	97	1014,0	bedeckt	ESE	4	-2,2	-2,8	0,9	-1,1	-3,8	-9	0,1	1	6	1952	16,2	20,02.1990	-21,4	16,02.1956
Diepholz	43	1014,2	Schn. Sterne	NNE	4	-1,8	-2,0	1,8	-0,8	-4,3	-8	0,5	0,2	1	1952	16,2	20,02.1990	-21,4	16,02.1956
Bad Salzungen	139	1013,8	bedeckt	ENE	4	-3,5	-3,5	0,2	-1,3	-3,3	-8	0,1	0,5	11	1935	16,7	19,02.1990	-23,5	16,02.1956
Hannover/Flugh.	59	1013,9	bedeckt	NE	11	-2,6	-3,4	0,2	-1,2	-4,5	-8	0,4	0,1	2	1936	17,0	20,02.1990	-24,3	16,02.1956
Braunschweig	88	1014,5	stark bew.	NNW	4	-6,2	-6,3	-0,6	-2,8	-6,3	-13	0,2	2	4	1891	16,5	11,02.1999	-26,3	11,02.1929
Gardedelegen	48	1014,5	stark bew.	NNE	4	-6,1	-6,7	0,0	-3,7	-10,2	-14	2,0	0,0	4	1947	16,9	20,02.1990	-28,3	11,02.1956
Magdeburg	85	1014,6	bedeckt	ENE	4	-5,3	-6,9	-0,6	-4,3	-7,3	-12	6,3	0,0	3	1947	16,8	20,02.1990	-23,1	11,02.1956
Potsdam	100	1015,8	leicht bew.	ESE	18	-8,8	-9,4	-0,2	-4,2	-9,0	-13	4,2	3	3	1893	18,0	11,02.1899	-26,8	11,02.1929
Berlin-Temp.	49	1016,1	leicht bew.	E	11	-9,5	-10,3	-0,8	-4,2	-9,5	-17	4,1	0,0	5	1876	16,4	20,02.1990	-26,0	11,02.1929
Lindenberg	104	1016,2	wolkenlos	E	11	-8,0	-9,1	0,0	-4,2	-8,1	-9	4,4	0,0	1	1947	15,7	20,02.1990	-22,4	11,02.1956
Manschnow	16	1015,7	gef. Nebel	E	11	-9,2	-9,8	-0,6	-5,5	-9,4	-12	4,1	Re	1951	15,7	20,02.1990	-22,4	11,02.1956	
Düsseldorf/Flugh.	41	1014,4	stark bew.	N	7	-1,2	-2,4	0,9	-0,6	-1,7	-4	4	6	1970	19,0	20,02.1990	-15,4	12,02.1985	
Bocholt	24	1014,1	Schneefall	NW	11	-1,0	-2,2	2,0	-0,8	-3,7	-7	0,9	3	5	1947	17,0	20,02.1990	-20,4	16,02.1956
Essen	161	1014,3	Schneefall	NNW	4	-1,4	-2,5	-0,1	-0,8	-2,2	-7	0,2	5	8	1935	18,0	20,02.1990	-18,2	16,02.1956
Lüdenscheid	392	1013,6	Schneefall	still	4	-3,5	-4,5	-1,7	-2,5	-3,8	-3	0,1	3	28	1951	16,6	17,02.1961	-22,5	16,02.1956
Kahler Asten	859	-	leicht bew.	N	14	-8,2	-8,7	-5,1	-6,2	-8,4	-12	3	53	1955	12,6	16,02.1961	-21,4	11,02.1956	
Bad Lippspringe	158	1013,9	Schneefall	W	4	-2,5	-3,1	-0,6	-1,6	-2,7	-4	5	21	1951	16,6	17,02.1961	-22,5	16,02.1956	
Kassel	233	1012,9	bedeckt	NNE	4	-2,4	-3,0	-0,6	-3,2	-1,9	-5	1,0	3	17	1951	16,0	14,02.1958	-22,4	17,02.1956
Göttingen	171	1014,4	Nebel	E	4	-7,9	-8,9	-0,6	-2,9	-9,6	-14	1,4	0,6	13	1947	16,1	14,02.1998	-28,0	16,02.1956
Lemfelde	356	1013,8	bedeckt	NNE	4	-4,9	-5,7	-1,2	-4,4	-6,2	-12	2,6	0,9	22	1957	14,8	14,02.1998	-19,8	18,02.1978
Braunlage	100	1014,0	Schn. Sterne	still	4	-7,0	-7,9	-4,5	-5,7	-8,1	-11	0,9	36	1936	14,6	17,02.1961	-21,1	12,02.1956	
Brocken	1153	-	Schn. Gries	ENE	14	-9,1	-9,9	-7,7	-9,0	-10,5	-16	0,1	0,7	95	1951	11,5	17,02.1961	-23,7	11,02.1956
Artern	166	1014,4	Schneefall	ENE	4	-5,4	-6,6	-0,7	-3,6	-6,3	-9	5,2	0,0	4	1954	16,6	14,02.1998	-22,8	11,02.1956
Leipzig/Flugh.	149	1015,2	leicht bew.	SE	11	-9,6	-11,6	-1,7	-6,5	-9,9	-15	8,5	0,0	3	1951	16,5	14,02.1958	-22,3	11,02.1956
Wittenberg	106	1015,1	leicht bew.	E	7	-9,4	-10,9	0,4	-3,4	-9,4	-12	5,4	6	6	1951	16,0	20,02.1990	-22,1	11,02.1956
Oschatz	152	1016,0	leicht bew.	SSW	7	-13,9	-15,0	-0,3	-7,0	-14,8	-19	8,6	8	8	1951	16,0	20,02.1990	-22,1	11,02.1956
Dresden/Flugh.	232	1015,7	leicht bew.	S	11	-11,2	-12,6	0,7	-4,4	-11,9	-17	6,0	0,0	7	1917	16,6	20,02.1990	-30,5	11,02.1929
Doberlug-Kir.	100	1016,9	leicht bew.	SE	4	-13,7	-15,0	0,2	-5,2	-14,6	-19	5,9	0,0	6	1951	16,6	20,02.1990	-27,4	11,02.1956