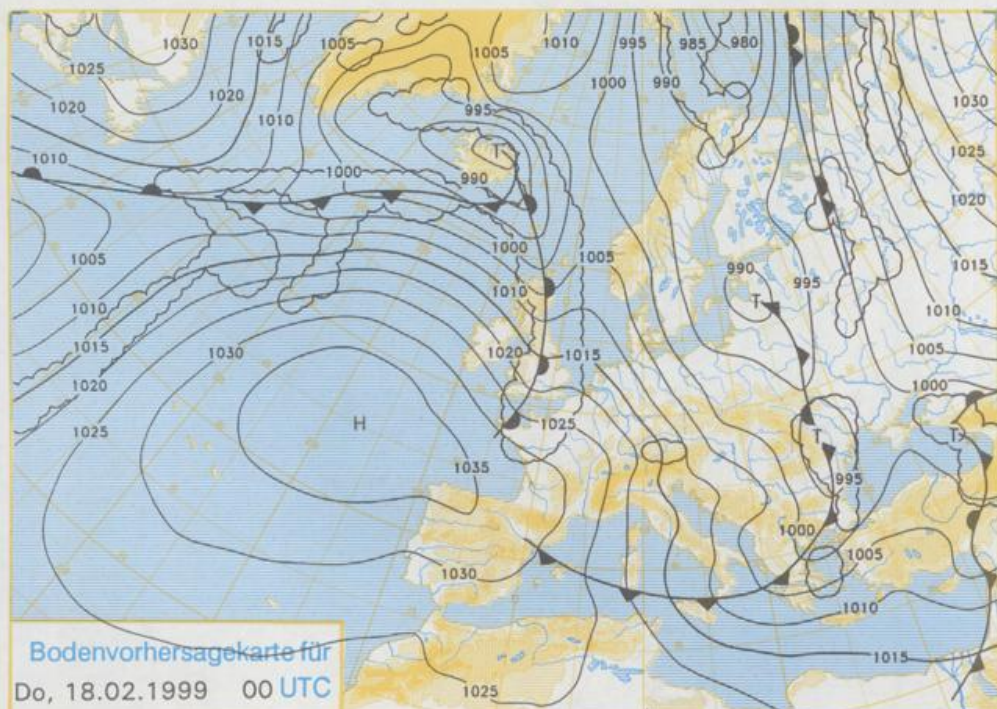


Stereographische Projektion 1 : 60 000 000 60°N

### Deutschland-Vorhersage für Mittwoch, 17.02.99

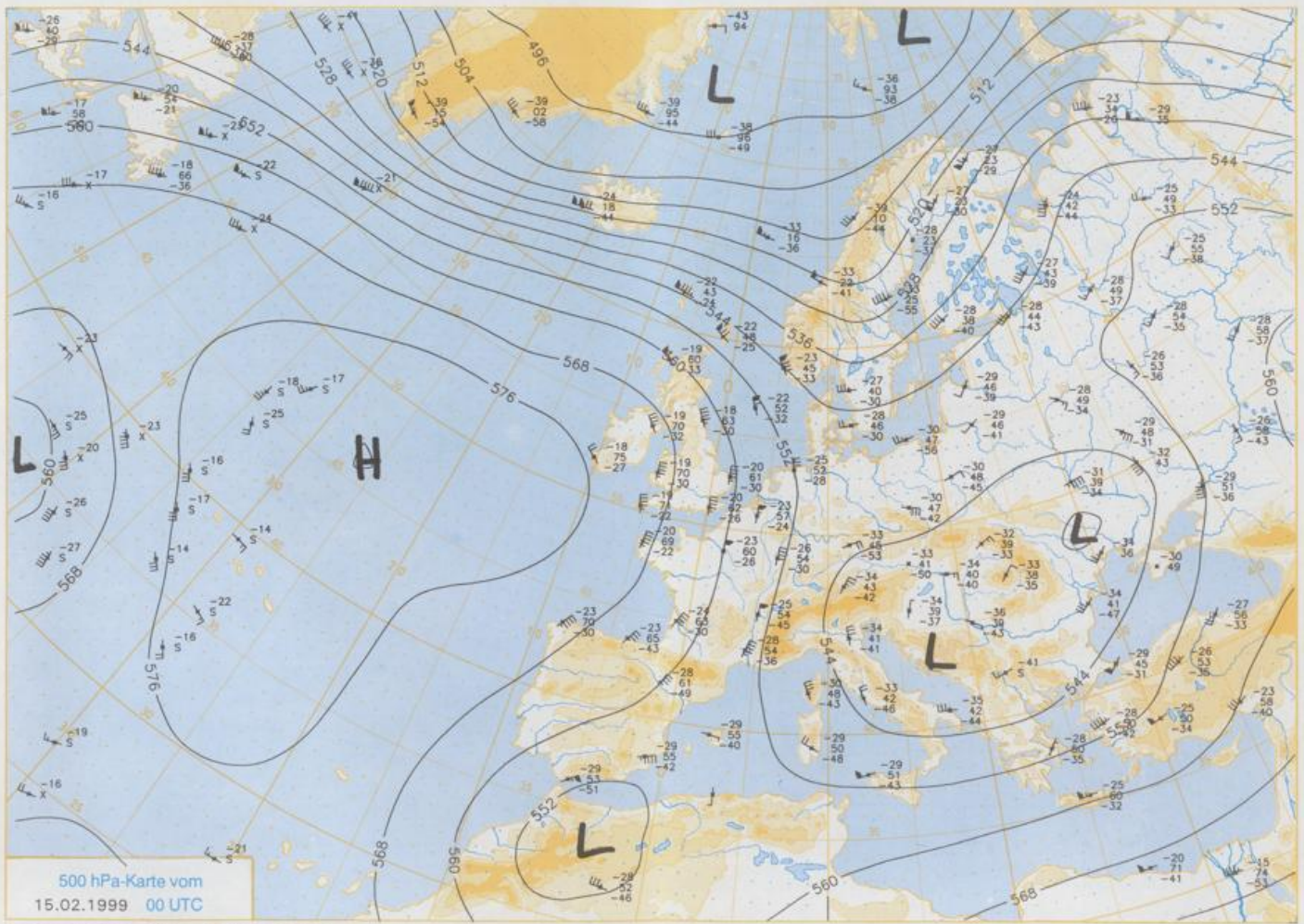
Am Mittwoch dringt mit kräftiger Strömung Meereskaltluft von Norden her nach Deutschland ein.

Somit herrscht ein sehr unbeständiger Witterungscharakter. Es ist überwiegend stark bewölkt, und dabei kommt es zu wiederholten schauerartigen Niederschlägen, die meist als Schnee-, zum Teil auch als Graupelschauer fallen. Örtlich sind auch kurze Gewitter möglich. An den Nordrändern der Mittelgebirge und der Alpen werden verstärkte Schneefälle erwartet. Es weht allgemein ein frischer und böiger Wind aus Nordwest, an der Küste und im höheren Bergland muß mit Sturmböen gerechnet werden. Nachts tritt leichter Frost ein, am Tage steigen die Temperaturen auf minus 1 bis 4 Grad an.



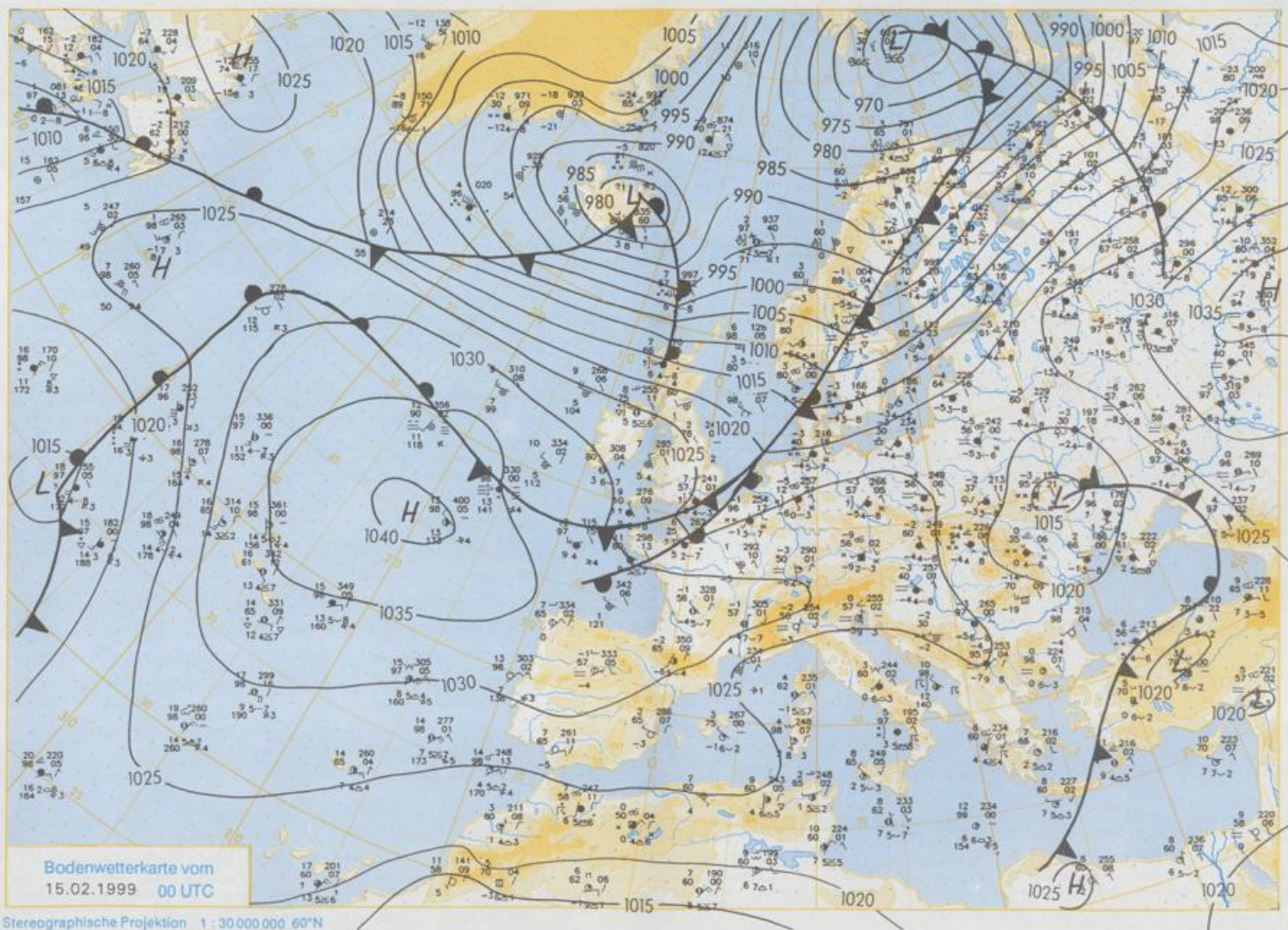
### Weitere Aussichten für Donnerstag, 18.02.99

Von Westen aufkommende Niederschläge, die von Schnee in Regen übergehen. Leichter Temperaturanstieg.



500 hPa-Karte vom  
15.02.1999 00 UTC

Stereographische Projektion 1 : 30 000 000 60°N



Stereographische Projektion 1 : 30 000 000 60°N

Wettermeldungen von Montag, dem 15. Februar 1999 06 UTC

Deutschland

Station	Bar.- red.NN (hPa)	Luftdr. NN (hPa)	Wetter	Wind km/h	Temperaturen (Grad C)					Sonne Vort. Std.	RR 24h mm	Schnee höhe cm	Extremwerte der Lufttemperatur in der Dekade vom 11.02. bis 20.02.				
					Luft 2 m	Tauf- Max	Mittel Min	Nacht 2 m	5-0 cm				Tmax Datum	Tmin Datum	Tmax Datum	Tmin Datum	
																	Vortag
Heiligland	8	1019.3	wolkig	WSW	25	3.3	2.9	0.6	0.4	-0.1	-0	Re	1953	10.12.02.1990	-11.2.15.02.1956		
List / Sylt	29	1017.8	leicht bew.	WNW	18	-3.1	3.0	1.8	0.2	0.0	-0	7.3	1	6	1937	10.2.19.02.1990	-21.0.12.02.1940
Leck	17	1018.7	Nebel	S	11	0.9	0.6	-1.1	-3.9	-3.3	-4	2.1	2	4	1974	12.3.20.02.1990	-22.2.19.02.1978
Husum	37	1018.9	Nebel	SW	22	0.6	0.3	-1.0	-3.4	-4.8	-5	1.0	3	6			
Schleswig	48	1019.5	gef. Sprüher	SW	18	-0.2	-0.5	-2.0	-3.9	-6.1	-7		1	9	1947	13.3.20.02.1990	-19.7.16.02.1956
Kiel	31	1019.6	gef. Sprüher	SW	18	-1.2	-1.8	-2.9	-4.4	-5.6	-6		0.4	3	1940	14.1.20.02.1990	-24.8.13.02.1940
Westermarckf.	9	1019.0	Schneefall	SW	29	-1.1	-1.2	-1.5	-3.0	-5.0	-5		0.1	1	1948	12.8.17.02.1950	-15.9.15.02.1956
Arkona	42	1019.1	Schn. Gries.	SW	40	-3.9	-5.4	-0.1	-2.1	-5.2	-6		0.0	0.0	1951	12.8.20.02.1990	-17.2.15.02.1956
Norderney	16	1020.8	Nebel	SW	18	0.7	0.1	-1.8	-1.6	-2.3	-3	2.3	2	1	1947	12.8.17.02.1961	-15.3.16.02.1956
Bremerhaven	11	1020.9	gef. Sprüher	SW	25	-0.1	-0.1	-1.7	-2.8	-3.6	-4	0.7	0.1	6	1949	14.7.14.02.1998	-18.0.16.02.1956
Cuxhaven	12	1019.9	Sprühregen	WSW	14	0.3	-0.6	-1.7	-2.2	-3.9	-6	3.5	1	6	1946	14.6.20.02.1990	-17.0.16.02.1956
Hamburg/Flugh.	15	1021.1	Sprühregen	SW	22	-1.6	-3.2	-3.2	-4.5	-5.4	-8		0.0	4	1891	15.9.14.02.1998	-29.1.13.02.1940
Lübeck	15	1020.6	Schneefall	SSW	14	-3.3	-5.5	-3.8	-5.4	-6.5	-10		0.0	3	1890	15.0.14.02.1998	-26.3.13.02.1940
Boitenhagen	17	1020.1	stark bew.	SSW	25	-3.3	-5.3	-2.4	-4.2	-5.4	-6		0.0	3	1951	14.9.20.02.1990	-24.6.16.02.1956
Schwerin	68	1021.3	stark bew.	SSW	14	-5.6	-6.5	-4.3	-4.8	-6.7	-8		0.0	3	1947	15.2.20.02.1990	-23.4.16.02.1956
Wernemünde	10	1019.8	bedeckt	SSW	22	-4.0	-6.5	-1.9	-4.0	-5.3	-5		0.0	0.0	1951	15.1.20.02.1990	-18.4.16.02.1956
Teterow	50	1021.7	X	SSW	22	-5.7	-6.9	-2.1	-3.9	-6.0	-7		0.0	0.0	1947	15.8.20.02.1990	-23.4.15.02.1956
Barth	7	1019.7	stark bew.	SSW	18	-4.1	-5.8	-1.1	-3.2	-5.8	-7		0.0	1	1967	14.7.12.02.1974	-19.5.20.02.1978
Greifswald	6	1021.0	wolkig	SSW	22	-5.1	-6.8	-0.7	-2.3	-5.1	-6		0.0	2	1951	16.0.20.02.1990	-26.6.16.02.1956
Ueckermünde	7	1021.9	wolkig	S	25	-4.8	-5.9	-0.2	-1.3	-4.8	-6		0.0	2	1951	16.7.20.02.1990	-28.2.15.02.1956
Emden	5	1020.8	gef. Sprüher	WSW	18	0.1	0.1	-1.6	-3.6	-1.6	-2	1.7	0.8	5	1947	15.2.17.02.1961	-23.7.16.02.1956
Oldenburger	20	1021.6	Schneefall	WSW	14	-0.5	-1.5	-1.9	-2.8	-3.0	-5	2.4	0.2	7			
Bremen/Flugh.	5	1021.8	Schneefall	SW	18	-0.9	-2.1	-3.5	-4.2	-5.1	-6	0.1	0.0	4	1890	15.8.14.02.1998	-23.6.13.02.1940
Sothau	78	1022.7	bedeckt	SSW	11	-3.4	-6.3	-2.6	-4.5	-5.2	-6		0.0	4	1948	17.8.14.02.1958	-21.7.16.02.1956
Boizenburg	48	1022.0	bedeckt	SSW	7	-6.5	-6.3	-2.8	-5.0	-5.2	-6		0.0	4	1951	14.9.14.02.1998	-20.4.15.02.1956
Lüchow	18	1023.0	bedeckt	SSW	7	-6.5	-6.3	-2.8	-5.0	-5.2	-6		0.0	4	1955	15.7.14.02.1998	-24.7.16.02.1956
Seehausen/Altm.	23	1023.0	leicht bew.	S	4	-6.8	-7.3	-3.0	-3.9	-7.0	-8		0.0	0.0	Re		
Marnitz	85	1022.7	stark bew.	SSW	11	-5.8	-6.9	-3.4	-4.6	-6.6	-8		0.0	2	1951	15.3.20.02.1990	-21.8.15.02.1956
Nauruppin	39	1023.5	leicht bew.	SSW	7	-5.7	-6.6	-0.8	-2.7	-5.7	-8		0.0	2	1958	15.6.20.02.1990	-19.8.14.02.1969
Naubrunnenburg	80	1022.0	leicht bew.	SSW	22	-6.0	-6.6	-1.3	-3.0	-6.3	-7		0.0	3			
Angermünde	55	1023.1	leicht bew.	SSW	11	-4.0	-5.2	0.0	-1.3	-4.0	-5		0.0	3	1951	15.6.20.02.1990	-29.1.11.02.1956
Lingen	26	1022.1	gef. Sprüher	SSW	14	-0.4	-1.2	0.6	-1.8	-1.7	-2	4.5	0.3	2	1951	17.2.20.02.1990	-20.5.16.02.1956
Münst.-Osn./Flugh.	53	1022.8	gef. Sprüher	SSW	11	-1.0	-1.2	0.1	-3.6	-4.7	-6	3.6	0.0	4	1952	16.2.20.02.1990	-21.4.16.02.1956
Osnabrück	97	1022.7	stark bew.	SSW	18	-1.4	-3.7	-0.7	-3.5	-4.4	-6	4.4	0.0	4	1952	16.5.20.02.1990	-24.3.16.02.1956
Diepholz	43	1022.1	gef. Sprüher	SW	22	-0.8	-2.1	-2.3	-4.4	-4.4	-6	1.6	0.0	Re	1952	16.5.20.02.1990	-24.3.16.02.1956
Bad Salzungen	139	1023.5	bedeckt	SSW	11	-2.1	-5.8	-2.3	-5.1	-6.1	-9	2.0	0.0	6	1935	16.7.19.02.1990	-23.5.16.02.1956
Hannover/Flugh.	59	1022.7	stark bew.	S	7	-2.0	-6.1	-3.8	-5.5	-6.2	-8		0.0	6	1936	17.0.20.02.1990	-24.3.16.02.1956
Braunschweig	88	1023.8	leicht bew.	SSW	7	-6.3	-6.4	-4.1	-4.4	-7.3	-10		0.0	4	1891	16.5.11.02.1959	-26.3.11.02.1929
Gardelegen	48	1023.4	leicht bew.	S	4	-8.7	-10.0	-2.1	-4.5	-8.7	-12		0.0	3	1947	16.9.20.02.1990	-28.3.11.02.1956
Magdeburg	85	1024.2	leicht bew.	S	4	-9.6	-10.8	-3.2	-4.6	-9.7	-11		0.0	2	1947	16.8.20.02.1990	-28.3.11.02.1956
Potsdam	100	1024.2	leicht bew.	S	11	-6.9	-7.4	-0.5	-2.0	-6.9	-11		0.0	3	1893	18.0.11.02.1959	-26.8.11.02.1929
Berlin-Temp.	49	1024.4	leicht bew.	S	11	-5.2	-6.1	0.4	-1.0	-5.4	-7	0.2	0.0	4	1876	16.4.20.02.1990	-26.0.11.02.1929
Ludwigslund	104	1024.6	stark bew.	WSW	14	-3.3	-5.1	-0.7	-2.3	-3.4	-4	0.5	0.0	Re	1947	15.7.20.02.1990	-22.4.11.02.1956
Manschnow	16	1023.6	stark bew.	WSW	11	-3.3	-5.4	-0.6	-1.8	-3.3	-5		0.0	Re			
Düsseldorf/Flugh.	41	1023.6	gef. Sprüher	S	14	-0.9	-2.1	-0.3	-3.9	-4.2	-9	2.9	0.2	4	1970	19.0.20.02.1990	-15.4.12.02.1985
Rocholt	24	1022.5	Schneefall	SSW	14	-0.9	-2.3	-2.2	-3.1	-3.1	-5	1.6	0.9	3	1947	17.0.20.02.1990	-20.4.16.02.1956
Essen	161	1023.5	Schn. Gries.	S	22	-1.7	-3.6	0.9	-3.3	-3.8	-7	3.9	0.1	6	1935	18.0.20.02.1990	-18.2.16.02.1956
Lüdenscheid	392	1024.0	bedeckt	WSW	22	-1.5	-7.3	-2.3	-4.7	-6.7	-8	8.7	0.0	17			
Kahler Asten	859	-	bedeckt	WSW	22	-0.0	-11.7	0.3	-4.8	-6.6	-11	9.3	0.0	43	1955	12.6.16.02.1961	-21.4.11.02.1956
Bad Lippspringe	158	1024.0	bedeckt	ENE	4	-3.2	-5.9	-4.5	-6.9	-9.6	-12		0.0	14	1951	16.6.17.02.1961	-22.5.16.02.1956
Kassel	238	1024.9	leicht bew.	SSE	14	-5.4	-6.4	-0.2	-6.6	-7.2	-12	4.9	0.0	11	1951	16.0.14.02.1958	-22.4.17.02.1956
Göttingen	171	1024.8	wolkig	ESE	11	-7.3	-9.0	-0.2	-6.2	-10.6	-13	4.5	0.0	6	1947	16.1.14.02.1998	-28.0.16.02.1956
Leinefelde	356	1025.5	wolkig	S	4	-6.6	-8.3	-2.1	-6.3	-11.6	-16	4.9	0.0	15	1957	14.8.14.02.1998	-19.8.18.02.1978
Braunlage	610	1024.7	leicht bew.	W	11	-6.2	-8.1	1.3	-5.8	-7.6	-13	9.1	0.0	27	1936	14.6.17.02.1961	-21.1.12.02.1956
Brocken	1153	-	leicht bew.	SW	40	-7.0	-11.4	-4.9	-6.5	-7.2	-9	9.7	0.0	85	1951	11.5.17.02.1961	-23.7.11.02.1956
Artern	166	1026.2	leicht bew.	WSW	7	-10.5	-11.7	-1.4	-5.0	-10.5	-12	4.2	0.0	3	1954	16.6.14.02.1998	-22.8.11.02.1956
Leipzig/Flugh.	149	1025.8	leicht bew.	S	11	-9.7	-11.1	-3.4	-4.6	-9.9	-16		0.0	2	1951	16.5.14.02.1958	-22.3.11.02.1956
Wittenberg	106	1024.8	leicht bew.	SSW	4	-7.6	-8.7	-1.7	-2.8	-7.7	-11		0.0	3	1951	16.8.20.02.1990	-22.1.11.02.1956
Oschatz	152	1025.6	leicht bew.	SW	11	-8.0	-8.8	-2.1	-3.6	-11.2	-17		0.0	6			
Dresden/Flugh.	232	1026.1	wolkenlos	S	7	-6.4	-7.3	-4.2	-4.8	-7.0	-16		1	10	1917	16.6.20.02.1990	-30.5.11.02.1929
Doblerug-Kir.	100	1025.4	leicht bew.	S	7	-8.2	-8.9	-2.0	-3.2	-8.3	-16		0.0	7	1951	16.6.20.02.1990	-27.4.11.02.1956
Cottbus	70	1025.3	bedeckt	WSW	7	-5.3	-7.3	-1.8	-3.8	-5.3	-11		0.0	6	1951	16.9.20.02.1990	-24.5.11.02.1956
Görlitz	240	1025.2	Schn. Sterne	WSW	14	-4.7	-7.3	-3.4	-5.0	-6.2	-7	0.3	2	19	1951	14.5.20.02.1990	-25.3.11.02.1956
Aachen	205	1023.1	bedeckt	SSW	14	-0.9	-1.7	1.9	-1.2	-2.2	-5	5.8	1	8	1891	19.8.14.02.1961	-18.6.14.02.1895
Nürnberg-Barw.	486	1024.9	stark bew.	WSW	18	-3.5	-5.3	-1.2	-4.3	-4.8	-8	6.0	0.0	10			
Köln-Bonn/Flugh.	100	1024.5	Schneefall														