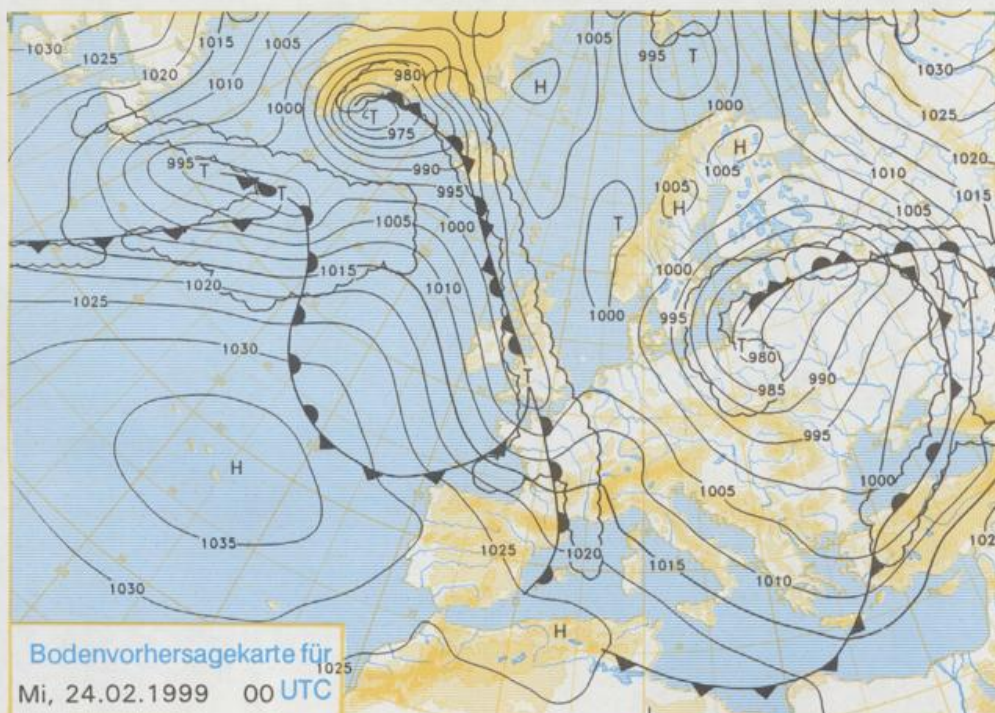


### Deutschland-Vorhersage für Dienstag, 23.02.99

An der Westseite des Tiefs über der östlichen Ostsee fließt mit einer lebhaften Nordwestströmung Meeresluft polaren Ursprungs nach Deutschland. Sie gelangt von Westen her vorübergehend unter das Absinken eines Zwischenhochkeils.

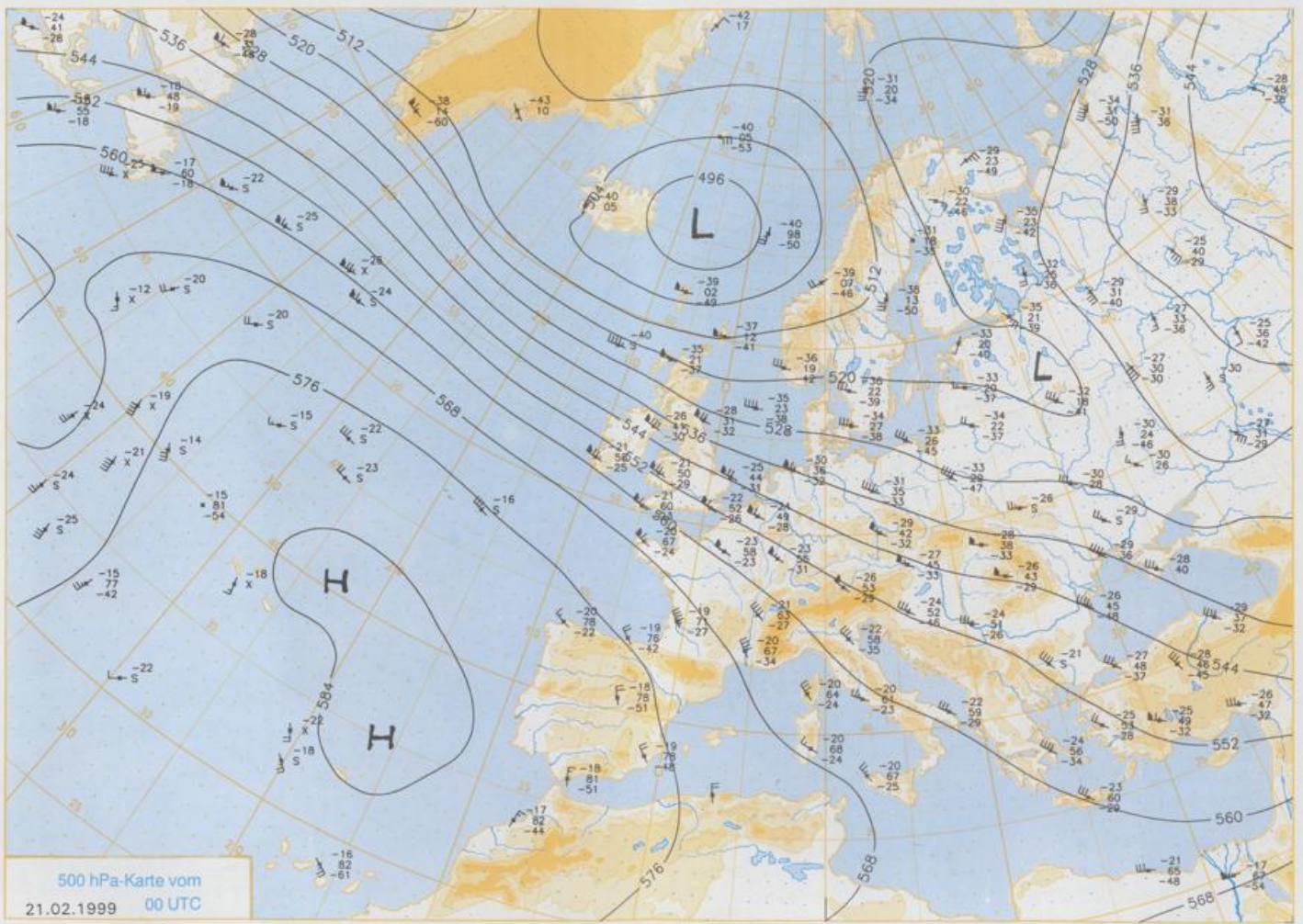
Der Himmel ist wechselnd, meist aber stark bewölkt, und es treten verbreitet Schauer auf, die im Bergland als Schnee, in den Niederungen als Schneeregen oder Regen niedergehen. Vereinzelt kommt es auch zu Gewittern. Am Nachmittag beruhigt sich das Wetter westlich des Rheins und im Nordwesten etwas. Gegen Abend erreicht ein Schneefallgebiet von Nordosten her Norddeutschland. Nach Frühtemperaturen zwischen 2 und -4°C werden am Tage meist 2 bis 5°C erreicht. Der Wind weht anfangs in der Westhälfte, später auch in der Osthälfte mäßig bis frisch aus Westnordwest bis Nordwest.

Stereographische Projektion 1 : 60 000 000 60°N

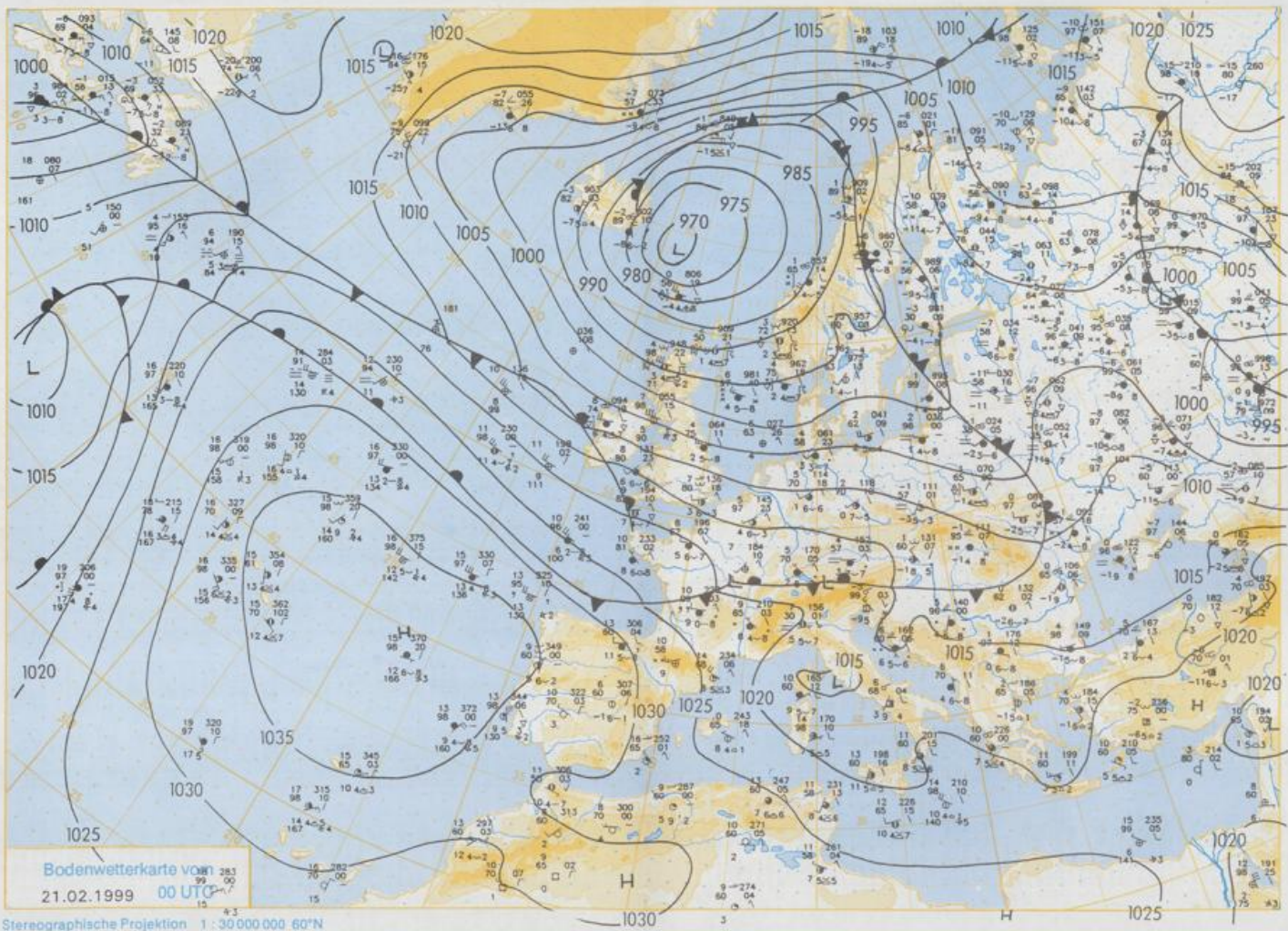


### Weitere Aussichten für Mittwoch, 24.02.99

In der Westhälfte vielfach stark bewölkt mit Schnee und Regen. Tageshöchsttemperaturen um 4°C. In der Osthälfte teils auch Wolkenauflockerungen, vereinzelt Schneeschauer. Tagestemperaturen um 2°C.



Stereographische Projektion 1 : 30 000 000 60°N



Bodenwetterkarte vom 21.02.1999 00 UTC  
 Stereographische Projektion 1:30 000 000 60°N

Wettermeldungen von Sonntag, dem 21. Februar 1999 06 UTC

Station	Bar.-höhe (m)	Luftdr. red.NN (hPa)	Wetter	Wind km/h	Temperatur (Grad C)					Sonne Vort. Std.	RR 24h mm	Schnee höhe cm	Extremwerte der Lufttemperatur in der Dekade vom 21.02. bis 28.02.					
					Luft 2 m	Taufpunkt	Max Vortag	Mittel	Min				Nacht 5 cm	Tmax Datum	Tmin Datum	Tmax Datum	Tmin Datum	
																		2 m
Heigoland	8	1000.3	Regen	WSW 40	4.9	4.0	5.9	4.9	4.2	4	6.6	3	1953	11.1	24.02.1990	-10.2	22.02.1956	
List / Sylt	29	997.7	stark bew.	WNW 36	4.2	3.2	6.2	4.4	3.6	3	4.6	2	1937	10.9	24.02.1990	-13.7	21.02.1963	
Leck	17	998.8	Regen	SW 25	3.8	2.7	6.6	4.0	3.0	2	1.3	5	1974	12.3	21.02.1990	-17.0	23.02.1986	
Husum	37	999.9	Regen	WSW 40	3.7	3.7	6.5	4.3	2.9	2	1.5	4						
Schleswig	48	1000.4	Regen	WSW 25	3.8	3.8	6.1	3.4	2.8	2	0.4	4	1947	14.8	28.02.1959	-18.9	25.02.1956	
Kiel	31	1000.1	Regen	SW 22	3.7	2.6	6.5	4.1	3.1	3	0.7	2	1940	16.0	28.02.1959	-18.6	25.02.1956	
Westermarckd.	9	999.8	Regen	SW 25	3.2	3.2	4.8	3.0	2.6	2	1.3	2	1948	14.5	28.02.1959	-16.5	25.02.1956	
Arkona	4.2	1000.6	Regen	SW 32	1.5	0.4	3.5	2.2	1.5	1	0.6	0.8	1951	15.6	21.02.1990	-16.6	22.02.1963	
Nordsee	16	1002.1	Regen	WSW 25	4.2	2.9	5.7	4.2	3.8	3	8.4	1	1947	14.2	25.02.1961	-12.2	22.02.1956	
Bremerhaven	11	1002.6	Regen	SW 32	4.1	3.0	6.2	4.5	4.0	3	2.4	0.2	1949	15.1	25.02.1961	-18.6	25.02.1956	
Cuxhaven	12	1001.5	Regen	WSW 29	4.1	2.7	6.3	4.4	3.9	3	7.7	0.8	1946	16.4	28.02.1959	-18.2	24.02.1947	
Hamburg/Flugh.	15	1002.1	stark bew.	SW 22	3.7	1.8	6.7	3.6	3.3	1	0.9	0.3	1891	17.2	28.02.1959	-22.4	25.02.1956	
Lübeck	15	1001.6	stark bew.	SW 25	4.0	2.7	6.5	3.7	3.5	2	0.3	0.3	1890	17.1	24.02.1990	-22.9	28.02.1929	
Boitenhagen	17	1001.5	stark bew.	SW 25	3.8	2.4	6.6	3.5	3.2	3	1.2	0.1	1951	16.5	28.02.1959	-22.6	23.02.1956	
Schwerin	68	1002.3	stark bew.	SW 25	3.2	1.9	6.1	3.4	3.0	2	1.1	0.1	1947	16.9	28.02.1959	-22.4	25.02.1956	
Warnemünde	10	1001.1	Regen	SW 18	3.6	1.9	6.0	3.7	3.2	3	2.1	1	1951	17.0	21.02.1990	-16.3	23.02.1956	
Teterow	50	1002.7	Regen	SW 25	2.9	1.9	5.3	2.8	2.4	1	0.9	0.5	1947	16.6	21.02.1990	-22.5	23.02.1956	
Berth	7	1000.8	Regen	SW 18	2.9	1.4	4.9	3.6	2.4	2	0.5	1	1967	17.6	21.02.1990	-17.1	21.02.1978	
Greifswald	6	1001.7	Regen	SW 18	2.6	1.7	4.9	2.8	2.5	1	0.3	0.5	1951	17.7	21.02.1990	-27.2	23.02.1956	
Ueckermünde	7	1003.4	Regen	SSW 18	2.8	1.7	6.2	3.4	2.5	1	3.0	0.0	1951	17.6	21.02.1990	-25.8	23.02.1956	
Emoen	5	1002.3	Regen	WSW 22	4.3	4.2	7.3	4.6	4.0	3	5.9	0.6	1947	15.2	25.02.1961	-20.0	25.02.1963	
Odenburg	20	1003.9	Regen	WSW 18	4.2	1.8	7.4	4.4	4.0	3	4.2	0.1						
Bremen/Flugh.	5	1003.9	Regen	SW 25	4.2	2.3	8.1	4.7	3.7	2	5.1	0.0	1890	18.5	26.02.1900	-20.5	23.02.1986	
Sothau	78	1004.4	wolkig	WSW 22	3.4	1.1	8.0	4.7	3.4	3	3.1	0.0	1948	17.3	24.02.1990	-23.8	24.02.1956	
Boizenburg	46	1003.5	stark bew.	SW 18	3.0	1.5	6.6	3.7	3.0	2	0.8	0.3	1951	17.1	24.02.1990	-23.5	25.02.1956	
Lüchow	18	1004.3	bedeckt	SW 18	2.8	1.4	6.4	4.1	2.7	-0	0.8	0.0	Re	1955	16.7	24.02.1990	-27.0	22.02.1986
Seeheusen/Altm.	23	1004.7	stark bew.	SW 14	3.3	1.4	6.4	3.3	1.8	0	1.0	0.0	Re					
Marnitz	85	1003.9	stark bew.	SW 18	3.0	1.1	6.9	3.4	2.4	1	1.5	0.1	1951	16.9	21.02.1990	-23.4	24.02.1956	
Neuruppin	39	1004.8	Regen	SW 14	2.5	1.7	5.6	3.0	2.0	0	1.3	0.1	1958	17.7	21.02.1990	-23.8	27.02.1986	
Neubrandenburg	80	1003.4	stark bew.	SW 29	2.6	2.1	5.2	3.2	2.1	1	1.7	0.1						
Angermünde	55	1005.0	Regen	WSW 22	2.6	1.2	5.8	3.7	2.1	1	4.0	0.0	Re	1951	17.8	21.02.1990	-25.1	24.02.1956
Lingen	26	1005.4	Regen	SW 14	4.5	2.3	8.2	5.3	4.3	3	3.2	0.0	1951	17.3	28.02.1959	-18.7	23.02.1956	
Münst.-Osn./Flugh.	53	1006.5	stark bew.	WSW 22	4.4	3.3	8.6	5.8	4.2	2	2.4	0.0						
Osnabrück	97	1006.1	stark bew.	WSW 18	4.0	1.5	8.2	5.4	3.6	3	2.3	0.0	1952	17.3	28.02.1959	-18.3	22.02.1986	
Diendorf	43	1005.2	stark bew.	SW 18	4.0	1.8	8.3	4.8	3.7	2	2.9	0.0	1952	17.0	24.02.1990	-21.9	23.02.1956	
Bad Salzuflen	139	1006.3	bedeckt	SW 18	3.8	0.6	7.7	4.8	3.4	2	1.3		Re	1935	19.0	24.02.1990	-18.8	24.02.1956
Hannover/Flugh.	59	1005.2	stark bew.	WSW 22	4.4	0.9	8.4	5.6	3.9	2	3.6		1936	18.3	21.02.1990	-22.3	23.02.1986	
Braunschweig	88	1006.1	stark bew.	SW 14	3.5	2.1	8.3	5.6	3.5	3	2.7	0.0	1891	18.4	25.02.1900	-23.8	24.02.1956	
Gardelegen	48	1005.3	bedeckt	SW 14	3.5	0.9	7.8	4.4	3.2	2	1.4	0.0	1947	18.0	24.02.1990	-28.9	24.02.1956	
Magdeburg	85	1006.6	bedeckt	SSW 11	2.5	0.4	8.3	5.0	2.5	1	2.0	0.0	1947	19.9	24.02.1990	-25.4	24.02.1956	
Potsdam	100	1006.6	Regen	SW 18	2.2	0.7	6.4	3.1	2.0	-0	1.7	0.0	3	1893	18.6	21.02.1990	-19.0	24.02.1956
Berlin-Temp.	49	1006.3	stark bew.	SW 14	3.0	0.6	6.3	4.3	3.0	2	2.1	0.0	Re	1876	18.7	21.02.1990	-18.8	24.02.1956
Lindenberg	104	1007.0	stark bew.	SW 14	1.1	0.2	4.6	2.6	0.8	-1	0.7	0.6	2	1947	17.8	21.02.1990	-18.9	24.02.1956
Manschnow	16	1005.6	stark bew.	SW 18	1.7	0.2	5.8	3.3	1.2	-0	1.7	0.0						
Düsseldorf/Flugh.	41	1008.9	bedeckt	WSW 25	5.1	1.9	8.7	5.3	2.5	0	2.3	0.1	1970	19.1	24.02.1990	-15.1	22.02.1986	
Bocholt	24	1007.1	stark bew.	WSW 22	4.5	1.8	8.3	5.8	3.6	2	5.5		1947	18.3	25.02.1964	-17.8	23.02.1956	
Essen	161	1008.7	stark bew.	SW 22	4.1	1.6	7.6	5.4	3.7	2	2.8	0.1	1935	19.4	29.02.1960	-15.3	23.02.1956	
Lüdenscheid	392	1008.4	Regen	W 18	1.9	0.3	5.2	2.9	1.1	-0	1.9	0.5	Re					
Kahler Asten	859	-	gef. Regen	WSW 25	-1.7	-1.8	2.2	-0.2	-2.0	-2	0.6	0.5	40	1955	14.2	24.02.1990	-17.4	23.02.1956
Bad Lippspringe	158	1007.3	bedeckt	SW 14	3.9	0.6	6.8	4.6	3.0	2	0.4	0.0	1951	18.6	24.02.1990	-18.6	21.02.1956	
Kassel	233	1008.7	stark bew.	SSW 7	1.5	0.0	6.7	4.6	1.2	-0	0.9		Re	1951	17.0	25.02.1961	-19.9	24.02.1986
Göttingen	171	1008.0	stark bew.	S 11	2.7	0.1	7.5	4.0	2.4	1	2.0	0.1	1947	18.0	24.02.1990	-26.1	25.02.1956	
Leinefelde	356	1008.2	stark bew.	WSW 18	1.7	-1.1	4.9	3.4	1.4	0	2.7	0.1	7	1957	16.7	24.02.1990	-20.8	24.02.1986
Braunlage	610	1007.1	bedeckt	SW 18	-0.6	-1.9	3.5	1.7	-0.7	-1	2.0	0.1	37	1936	15.1	27.02.1953	-19.9	23.02.1986
Brocken	1153	-	Schneefall	WSW 58	-3.8	-4.2	-1.2	-2.6	-4.0	-4	2.2	1	105	1951	11.8	29.02.1960	-18.2	23.02.1986
Artern	166	1008.7	bedeckt	WSW 18	2.3	-0.3	7.8	4.0	2.2	1	1.8		1954	18.1	24.02.1990	-23.2	24.02.1986	
Leipzig/Flugh.	149	1008.4	stark bew.	WSW 25	3.0	-0.5	7.3	4.7	2.7	2	1.1	0.1	Re	1951	18.6	24.02.1990	-21.6	27.02.1986
Wittenberg	106	1007.4	bedeckt	WSW 18	2.4	0.1	6.9	4.1	1.7	1	1.1	0.0	Re	1951	17.6	23.02.1990	-23.1	24.02.1956
Oschetz	152	1008.6	stark bew.	WSW 22	2.4	-0.1	6.2	3.7	1.9	1	0.7	0.7	Re					
Dresden/Flugh.	232	1009.2	stark bew.	SSW 18	2.2	-0.8	4.7	3.4	1.7	0	0.7	1	Re	1917	19.7	21.02.1990	-20.3	21.02.1929
Dobberlug-Kir.	100	1008.0	bedeckt	SSW 14	1.2	0.6	5.8	4.0	0.5	-1	0.8	0.0	Re	1951	19.7	21.02.1990	-25.6	24.02.1956
Cottbus	70	1007.8	bedeckt	SSW 14	2.5	-0.2	5.9	2.7	2.0	0	0.2	0.2	2	1951	19.5	21.02.1990	-22.8	27.02.1986
Görlitz	240	1008.6	stark bew.	SW 18	1.8	-1.2	4.0	2.8	1.4	0	0.2	0.0	7	1951	15.9	25.02.1990	-24.2	26.02.1956
Aachen	205	1009.8	stark bew.	WSW 22	4.7	2.2	7.9	5.5	4.2	2	2.1	1	1891	20.5	29.02.1960	-17.5	21.02.1901	
Nürburg-Barw.	486	1011.1	stark bew.	W 18	1.5	0.0	6.4	3.2	0.8	-0	0.9	3	Re					
Köln-Bonn/Flugh.	100</																	